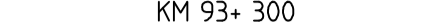















FÖRKLARINGAR





NY ANLÄGGNING

-  KM 93+ 300 NY JÄRNVÄG, SPÅRMITT, MED LÅNGMÄTNING
-  TILLFÄLLIG SPÅRANLÄGGNING
-  VAXEL (REDOVISAS I UNGEFÄRLIGT LÄGE)
-  NIVÅ RÄLS ÖVERKANT
-  STÅNGSEL
-  VÅGRÄCKE
-  SERVICE-/ERSÄTTNINGSVÄG
-  SLÄNTMARKERING
-  PLATTFORM
-  GABIONNÄT
-  KONTAKTLEDNINGSPOLJE MED UTLIKKARE
-  KONTAKTLEDNINGSPOLJE MED BRYGGA OCH UTLIKKARE
-  TRUMMA


MARKANSPRÅK

-  GRÄNS FÖR JÄRNVÄGSMARK


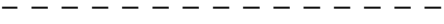


BEFINTLIGHETER

-  HÖJDKURVOR
-  BYGGNAD
-  JÄRNVÄGSSPÅR, SPÅRMITT
-  JÄRNVÄGSSPÅR, SPÅRMITT, UTGÅR

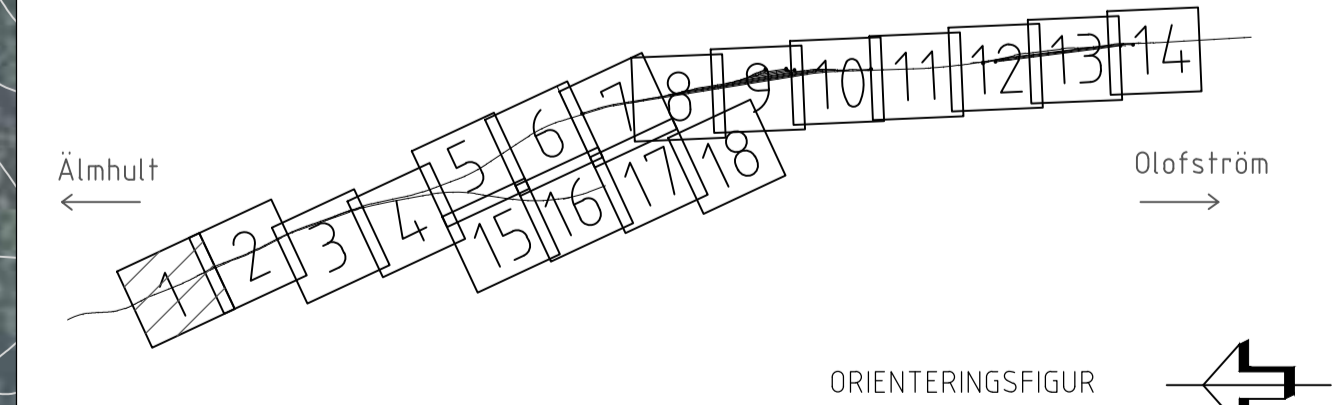
SKYDDSÅTGÄRDER OCH FÖRSIKTIGHETSMÅTT

-  MARKERING ELLER AVGRÄNSNING AV SKYDDSÅTGÄRDER OCH FÖRSIKTIGHETSMÅTT
- SK1 - STENMUR, BIOTOPSKYDD
- SK2 - JÄRNVÄGSNÄRA BULLERSKYDDSSKÄRM (3,0 M ÖVER RÄLS ÖVERKANT)
- SK3 - JÄRNVÄGSNÄRA BULLERSKYDDSVALL (1,0 M ÖVER RÄLS ÖVERKANT)
- SK4 - FASTIGHETSNAHA BULLERSKYDD, FASAD-/FÖNSTERÅTGÄRD
- SK5 - FASTIGHETSNAHA BULLERSKYDD, LOKAL SKÄRM PÅ UTEPLATS
- SK6 - DAGVATTENMAGASIN FÖR FÖRDRÖJNING OCH RENING

ÖVRIGA BETECKNINGAR

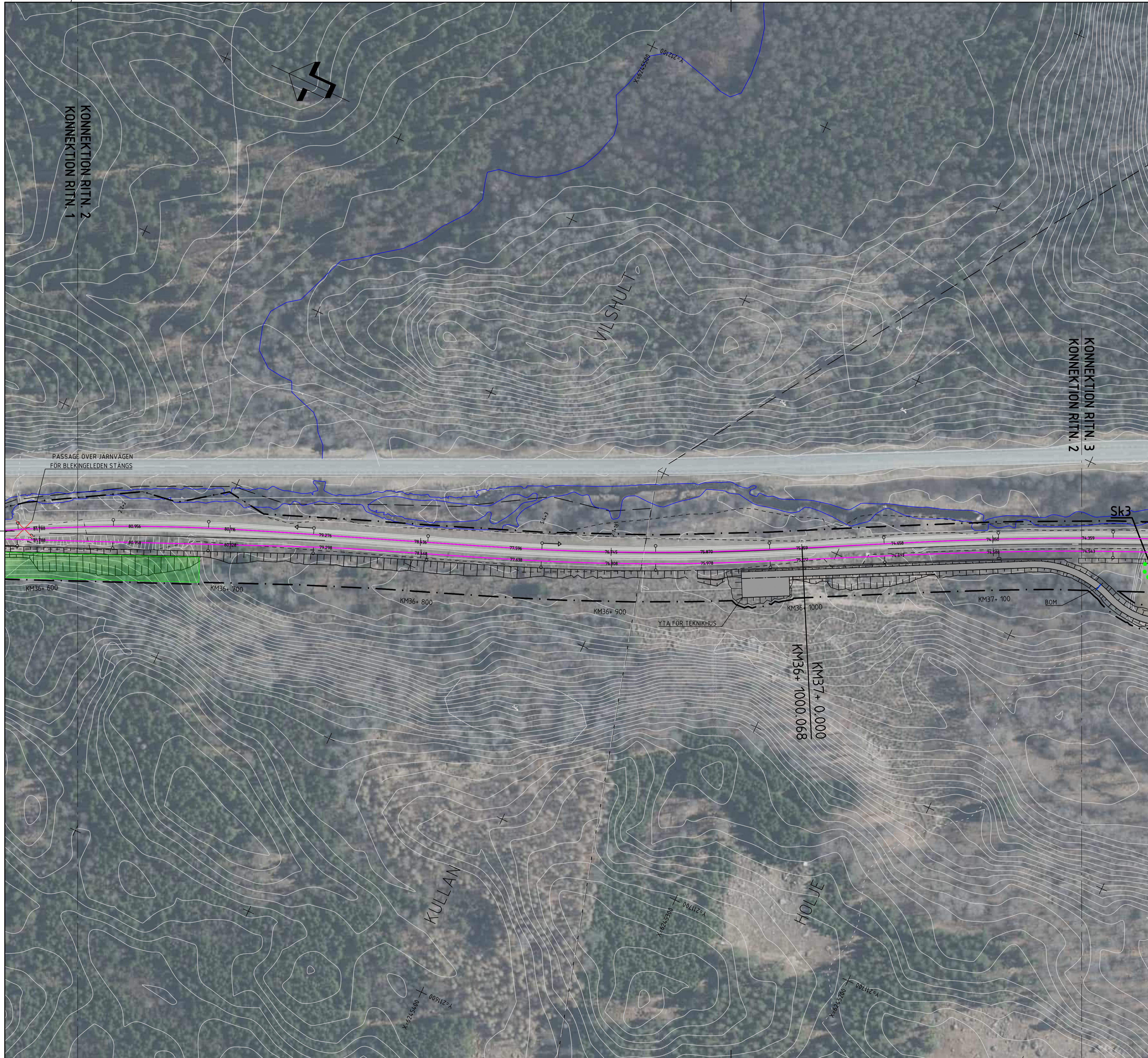
-  TRAKTGRÄNS
-  FASTIGHETSGRÄNS
-  FASTIGHETSBEDECKNING
-  PLANKORSNING SOM RIVS

KOORDINATSYSTEM
PLAN: SWEREF 99 13 30
HÖJD: RH 2000






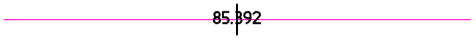



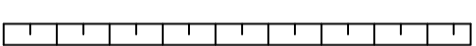


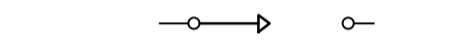


TYP AV PLAN				JÄRNVÄGSPLAN			
LEVERANTÖR	AVDELNING	TEKNIK/PROJEKT	TEKNIK/PROJEKT	TEKNIK/PROJEKT	TEKNIK/PROJEKT	TEKNIK/PROJEKT	TEKNIK/PROJEKT
TYRÉNS	14391	LEVERANS/ANDRINGS-FM	GEMENSAM	GEMENSAM	GEMENSAM	GEMENSAM	GEMENSAM
TRAFIKVERKET	UPPGIFTSNUMMER 326035	KONSTRUKTIONNUMMER	GRÄNSNINGSTATUS / SYFTE FÖR GRÄNSKNING	GRÄNSNINGSTATUS / SYFTE FÖR GRÄNSKNING	GRÄNSNINGSTATUS / SYFTE FÖR GRÄNSKNING	GRÄNSNINGSTATUS / SYFTE FÖR GRÄNSKNING	GRÄNSNINGSTATUS / SYFTE FÖR GRÄNSKNING
SKAPAD AV TYRÉNS/E.LAMI	GRANSKAD AV TYRÉNS/J.MEURLING	ILLUSTRATION	ANGÖRINGSSPÅR OCH ÖLOFSTRÖM ÖVRE	Plan	ANLÄGGNINGSTYP	SAMRÅDSHANDLING	GEMENSAM
DOKUMENT AV TYRÉNS/PM	DATUM 2024-09-30	SKALA 1:1000	FÖRVALT	ANLÄGGNINGSPROJEKT	SOLP02-00-310-12-36-44-10	ANLÄGGNINGSPROJEKT	SOLP02-00-310-12-36-44-10
				BLAD	01	NÄSTA BLAD	02
				ANDR			

c:\vaull\326035\up\3\nt\del\top02-00-310-12-36-44-1001.dwg 2024-10-11 13:53:36



FÖRKLARINGAR





NY ANLÄGGNING

-  KM 93+ 300 NY JÄRNVÄG, SPÅRMITT, MED LÅNGDMÄTNING
-  TILLFÄLLIG SPÅRANLÄGGNING
-  VAXEL (REDOVISAS I UNGEFÄRLIGT LÄGE)
-  NIVÅ RÄLS ÖVERKANT
-  STÅNGSEL
-  VÄGRÄCKE
-  SERVICE-/ERSÄTTNINGSVÄG
-  SLÄNTMARKERING
-  PLATTFORM
-  GABIONNÄT
-  KONTAKTLEDNINGSSTOLPE MED UTLIKKARE
-  KONTAKTLEDNINGSSTOLPE MED BRYGGA OCH UTLIKKARE
-  TRUMMA


MARKANSPRÅK

-  GRÄNS FÖR JÄRNVÄGSMARK


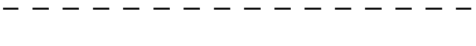
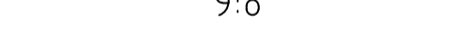

BEFINTLIGHETER

-  HÖJDKURVOR
-  BYGGNAD
-  JÄRNVÄGSSPÅR, SPÅRMITT
-  JÄRNVÄGSSPÅR, SPÅRMITT, UTGÅR

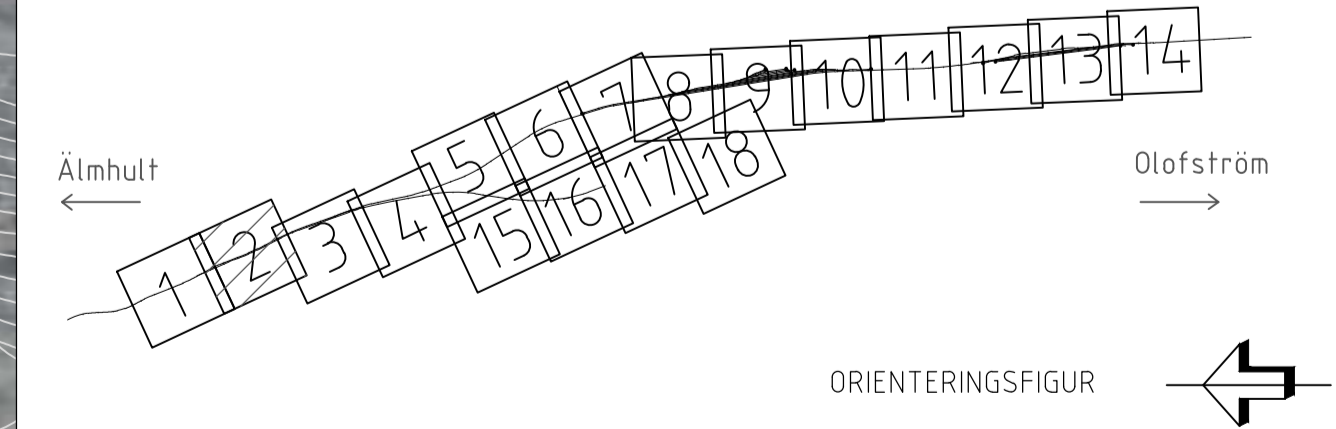
SKYDDSÅTGÄRDER OCH FÖRSIKTIGHETSMÅTT

-  MARKERING ELLER AVGRÄNSNING AV SKYDDSÅTGÄRDER OCH FÖRSIKTIGHETSMÅTT
- SK1 - STENMUR, BIOTOPSKYDD
- SK2 - JÄRNVÄGSNÄRA BULLERSKYDDSSKÄRM (3,0 M ÖVER RÄLS ÖVERKANT)
- SK3 - JÄRNVÄGSNÄRA BULLERSKYDDSVALL (1,0 M ÖVER RÄLS ÖVERKANT)
- SK4 - FASTIGHETSNÄRA BULLERSKYDD, FASAD-/FÖNSTERÅTGÄRD
- SK5 - FASTIGHETSNÄRA BULLERSKYDD, LOKAL SKÄRM PÅ UTEPLATS
- SK6 - DAGVATTENMAGASIN FÖR FÖRDRÖJNING OCH RENING

ÖVRIGA BETECKNINGAR

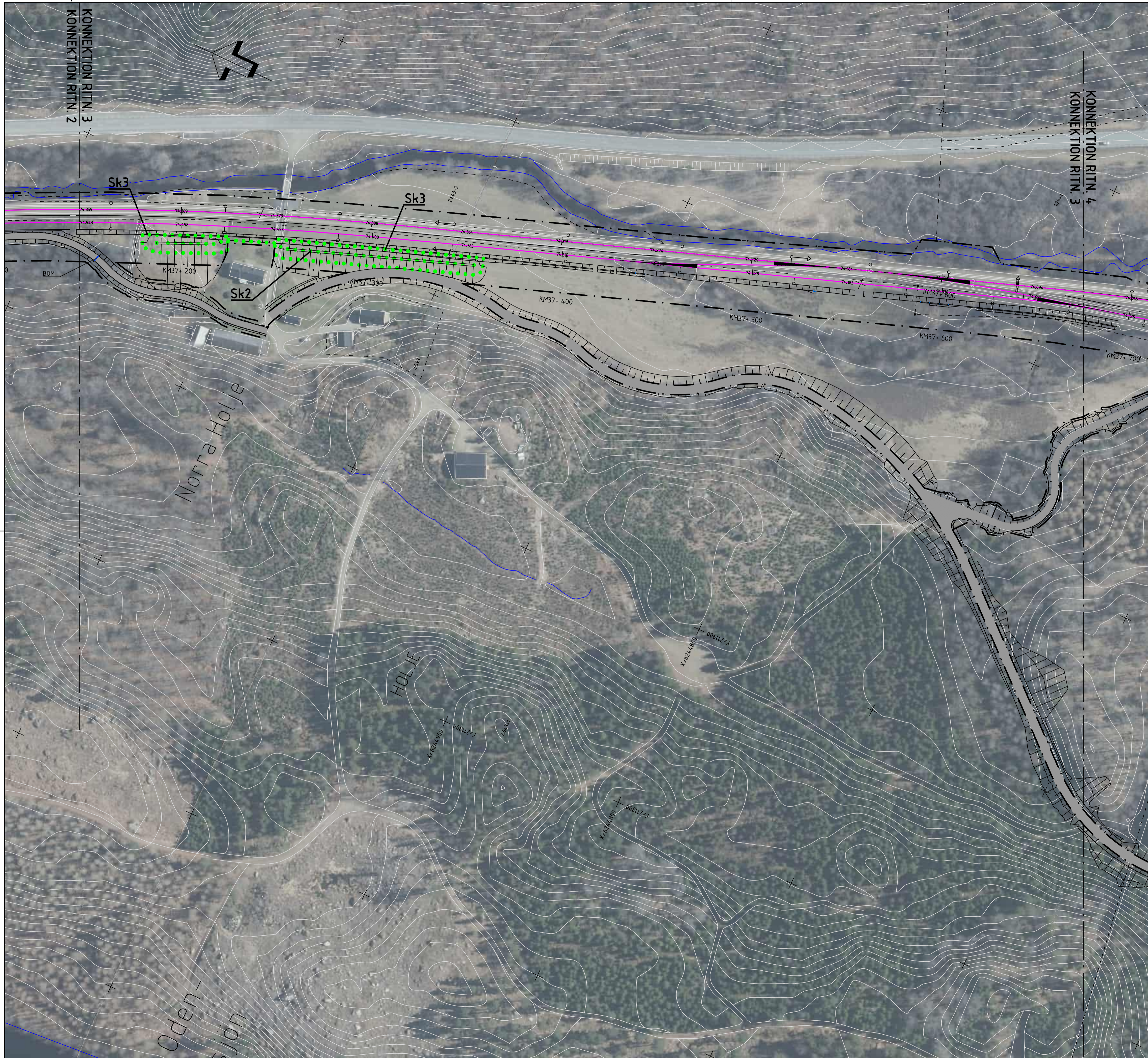
-  TRAKTGRÄNS
-  FASTIGHETSGRÄNS
-  FASTIGHETSBEDECKNING
-  9:8 PLANKORSNING SOM RIVS

KOORDINATSYSTEM
PLAN: SWEREF 99 13 30
HÖJD: RH 2000



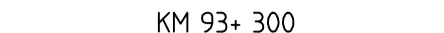


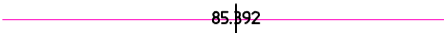









TYRÉNS		TRAFIKVERKET	
ANVÄNING 14391	LEVERANS/ÄNDRINGS-FH	TEKNIKPROJEKT GEMENSAM	GRÄNSNINGSSITUATION / SYFTE FÖR GRÄNSKNING
UPPDRAGSNUMMER 326035	KONSTRUKTIONSNUMMER	PROJEKT SAMRÅDSHANDLING	ANLÄGGNINGSTYP GEMENSAM
SKAPAD AV TYRÉNS/E.LAMI		ILLUSTRATION ANGÖRINGSSPÅR OCH OLOFSTRÖM ÖVRE	
GRÄNSKÄD AV TYRÉNS/J.MEURLING		Plan	
DOKUMENT AV TYRÉNS/PM	DATUM 2024-09-30	SKALA 1:1000	FÖRVALTNING RITNINGSNUMMER FÖRVALTNING
		FÖRVALTNING A1	BLAD 02
		RITNINGSNUMMER FÖRVALTNING 03	
		NÄSTA BLAD 03	
		ANDR. 03	

c:\vaull\326035\up\3\vn\del\top02-00-310-12-36-44-002.dwg




FÖRKLARINGAR




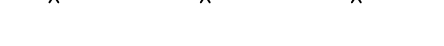
NY ANLÄGGNING

-  KM 93+ 300 NY JÄRNVÄG, SPÅRMITT, MED LÅNGMÄTNING
-  TILLFÄLLIG SPÅRANLÄGGNING
-  VAXEL (REDOVISAS I UNGEFÄRLIGT LÄGE)
-  85,892 NIVÅ RÄLS ÖVERKANT
-  STÅNGSEL
-  VÄGRÄCKE
-  SERVICE-/ERSÄTTNINGSVÄG
-  SLÄNTMARKERING
-  PLATTFORM
-  GABIONNÄT
-  KONTAKTLEDNINGSSSTOLPE MED UTLIIGGARE
-  KONTAKTLEDNINGSSSTOLPE MED BRYGGA OCH UTLIIGGARE
-  TRUMMA


MARKANSPRÅK

-  GRÄNS FÖR JÄRNVÄGSMARK


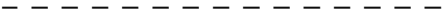


BEFINTLIGHETER

-  HÖJDKURVOR
-  BYGGNAD
-  JÄRNVÄGSSPÅR, SPÅRMITT
-  JÄRNVÄGSSPÅR, SPÅRMITT, UTGÅR

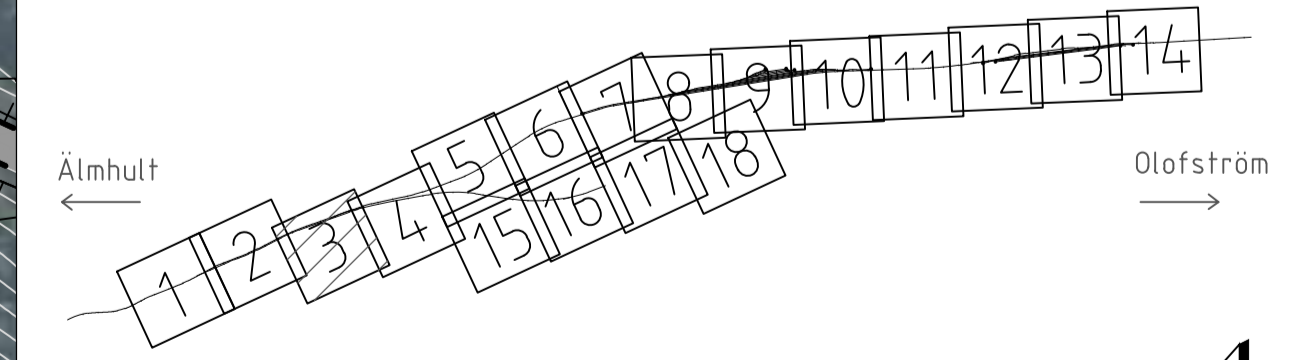
SKYDDSÅTGÄRDER OCH FÖRSIKTIGHETSMÅTT

-  MARKERING ELLER AVGRÄNSNING AV SKYDDSÅTGÄRDER OCH FÖRSIKTIGHETSMÅTT
- SK1 - STENMUR, BIOTOPSKYDD
- SK2 - JÄRNVÄGSNÄRA BULLERSKYDDSSKÄRM (3,0 M ÖVER RÄLS ÖVERKANT)
- SK3 - JÄRNVÄGSNÄRA BULLERSKYDDSVÄLL (1,0 M ÖVER RÄLS ÖVERKANT)
- SK4 - FASTIGHETSNÄRA BULLERSKYDD, FASAD-/FÖNSTERÅTGÄRD
- SK5 - FASTIGHETSNÄRA BULLERSKYDD, LOKAL SKÄRM PÅ UTEPLATS
- SK6 - DAGVATTENMAGASIN FÖR FÖRDRÖJNING OCH RENING

ÖVRIGA BETECKNINGAR

-  TRAKTGRÄNS
-  FASTIGHETSGRÄNS
-  FASTIGHETSBETECKNING
-  PLANKORSNING SOM RIVS

KOORDINATSYSTEM
PLAN: SWEREF 99 13 30
HÖJD: RH 2000



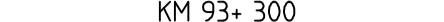


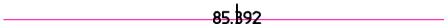






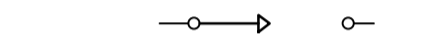


JÄRNVÄGSPLAN			
LEVERANTÖR TYRÉNS	AVDELNING 14391	TEKNIKPRJÄZ GEMENSAM	TEKNIKPRJÄZ GEMENSAM
GRANSKAD AV TYRÉNS/J.MEURLING	UPPDRAGSNUMMER 326035	KONSTRUKTIONSNUMMER	GRÄNSNINGSTATUS / SYFTE FÖR GRÄNSKNING
SKAPAD AV TYRÉNS/J.LAMI	GRANSKAD AV TYRÉNS/J.MEURLING	ANLÄGGNINGSTYP SAMRÅDSHANDLING	ANLÄGGNINGSTYP GEMENSAM
FÖRORDNING AV TYRÉNS/PM	DATUM 2024-09-30	SKALA 1:1000	BLAD 03
		FÖRML A1	ANDR 04
			BLAD 03
			ANDR 04
			ANDR 04

c:\vaull\326035\up\3\vh\del\50p02-00-310-12-36-44-003.dwg




FÖRKLARINGAR




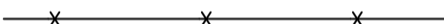
NY ANLÄGGNING

-  KM 93+ 300 NY JÄRNVÄG, SPÅRMITT, MED LÅNGMÄTNING
-  TILLFÄLLIG SPÅRANLÄGGNING
-  VAXEL (REDOVISAS I UNGEFÄRLIGT LÄGE)
-  85,92 NIVÅ RÄLS ÖVERKANT
-  STÅNGSEL
-  VÄGRÄCKE
-  SERVICE-/ERSÄTTNINGSVÄG
-  SLÄNTMARKERING
-  PLATTFORM
-  GABIONNÄT
-  KONTAKTLEDNINGSSTOLPE MED UTLIKKARE
-  KONTAKTLEDNINGSSTOLPE MED BRYGGA OCH UTLIKKARE
-  TRUMMA

MARKANSPRÅK

-  GRÄNS FÖR JÄRNVÄGSMARK

BEFINTLIGHETER





-  HÖJDKURVOR
-  BYGGNAD
-  JÄRNVÄGSSPÅR, SPÅRMITT
-  JÄRNVÄGSSPÅR, SPÅRMITT, UTGÅR

SKYDDSÅTGÄRDER OCH FÖRSIKTIGHETSMÅTT

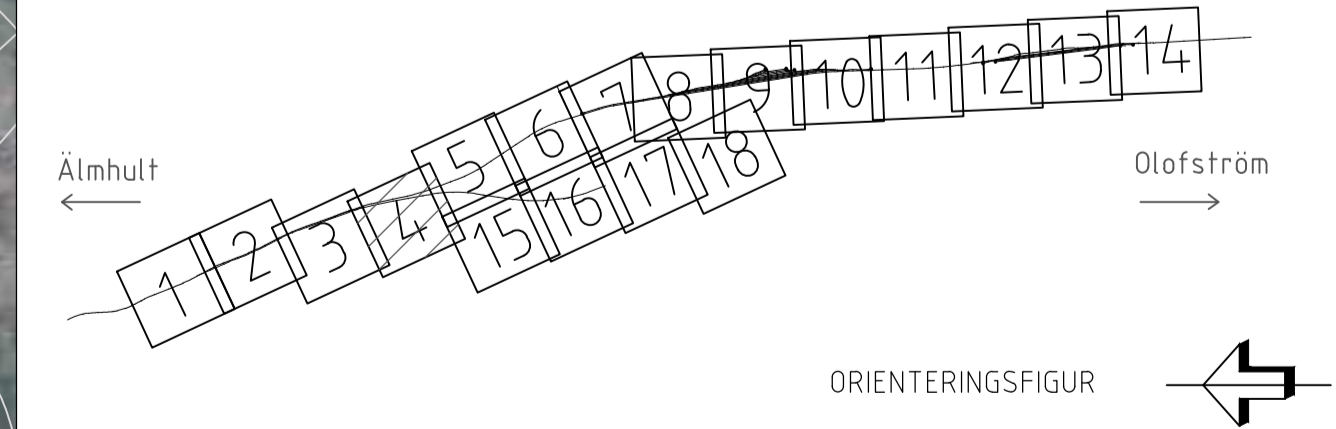
-  MARKERING ELLER AVGRÄNSNING AV SKYDDSÅTGÄRDER OCH FÖRSIKTIGHETSMÅTT

SK1 - STENMUR, BIOTOPSKYDD
 SK2 - JÄRNVÄGSNÄRA BULLERSKYDDSSKÄRM (3,0 M ÖVER RÄLS ÖVERKANT)
 SK3 - JÄRNVÄGSNÄRA BULLERSKYDDSVÄLL (1,0 M ÖVER RÄLS ÖVERKANT)
 SK4 - FASTIGHETSNÄRA BULLERSKYDD, FASAD-/FÖNSTERÅTGÄRD
 SK5 - FASTIGHETSNÄRA BULLERSKYDD, LOKAL SKÄRM PÅ UTEPLATS
 SK6 - DAGVATTENMAGASIN FÖR FÖRDRÖJNING OCH RENING

ÖVRIGA BETECKNINGAR

-  TRAKTGRÄNS
-  FASTIGHETSGRÄNS
-  FASTIGHETSBETECKNING
-  9:8 PLANKORSNING SOM RIVS

KOORDINATSYSTEM
 PLAN: SWEREF 99 13 30
 HÖJD: RH 2000



TYRÉNS		JÄRNVÄGSPLAN	
LEVERANTÖR	AVDELNING	LEVERANS/ÄNDRINGS-FH	TEKNISKT/PROJEKT
	14.391		GEMENSAM
UPPDRAGSNUMMER	KONSTRUKTIONSNUMMER	GRÄNSNINGSTATUS / SYFTE	FÖR GRÄNSKNING
326035			
SKAPAD AV	GRANSKAD AV	ANLÄGGNINGSTYP	SAMRÅDSHANDLING
TYRÉNS/E.LAMI	TYRÉNS/J.MEURLING	GEMENSAM	
ILLUSTRATION	ILLUSTRATION	ANLÄGGNINGSTYP	ANLÄGGNINGSTYP
ANGÖRINGSSPÅR OCH OLOFSTRÖM ÖVRE	ANGÖRINGSSPÅR OCH OLOFSTRÖM ÖVRE	PLÅNTERMETER	36 +36 -44 +44
Plan	Plan	BLAD	851
		RITNINGSNUMMER PROJEKT	SOLP02-00-310-12-36-44-10
		BLAD	04
		NÄSTA BLAD	05
		ANDR	

c:\vaull\326035\up\3\rit\del\50p02-00-310-12-36-44-1004.dwg



FÖRKLARINGAR

NY ANLÄGGNING

- KM 93+ 300
NY JÄRNVÄG, SPÅRMITT, MED LÅNGMÄTNING
- TILLFÄLLIG SPÅRANLÄGGNING
- VAVEL (REDOVISAS I UNGEFÄRLIGT LÄGE)
- NIVÅ RÄLS ÖVERKANT
- STÅNGSEL
- VÄGRÄCKE
- SERVICE-/ERSÄTTNINGSVÄG
- SLÄNTMARKERING
- PLATTFORM
- GABIONNÄT
- KONTAKTLEDNINGSPOLPE MED UTLIGGARE
- KONTAKTLEDNINGSPOLPE MED BRYGGA OCH UTLIGGARE
- TRÜMMA

MARKANSPRÅK

- GRÄNS FÖR JÄRNVÄGSMARK

BEFINTLIGHETER

- HÖJDKURVOR
- BYGGNAD
- JÄRNVÄGSSPÅR, SPÅRMITT
- JÄRNVÄGSSPÅR, SPÅRMITT, UTGÅR

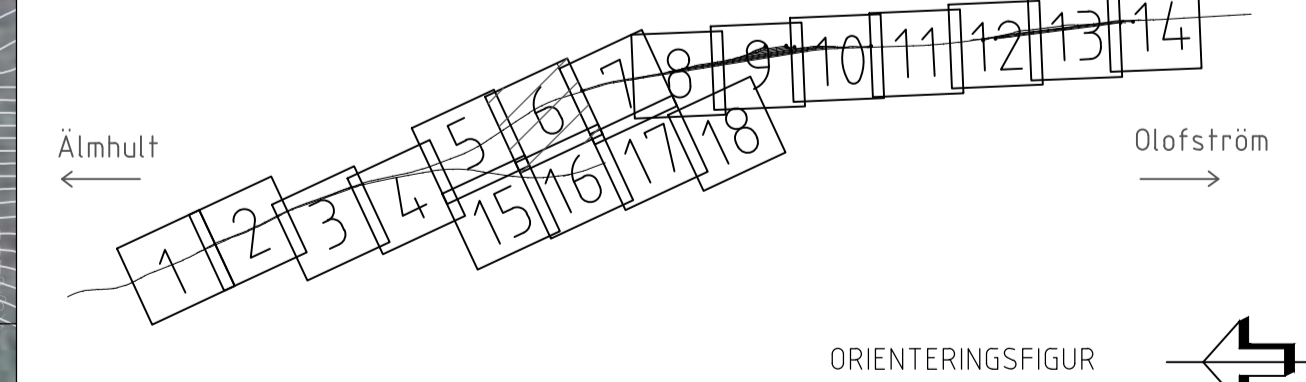
SKYDDSÅTGÄRDER OCH FÖRSIKTIGHETSMÅTT

- MARKERING ELLER AVGRÄNSNING AV SKYDDSÅTGÄRDER OCH FÖRSIKTIGHETSMÅTT
- SK1 - STENMUR, BIOTOPSKYDD
- SK2 - JÄRNVÄGSNÄRA BULLERSKYDDSSKÄRM (3,0 M ÖVER RÄLS ÖVERKANT)
- SK3 - JÄRNVÄGSNÄRA BULLERSKYDDSVÄLL (1,0 M ÖVER RÄLS ÖVERKANT)
- SK4 - FASTIGHETSNÄRA BULLERSKYDD, FASAD-/FÖNSTERÅTGÄRD
- SK5 - FASTIGHETSNÄRA BULLERSKYDD, LOKAL SKÄRM PÅ UTEPLATS
- SK6 - DAGVATTENMAGASIN FÖR FÖRDRÖJNING OCH RENING

ÖVRIGA BETECKNINGAR

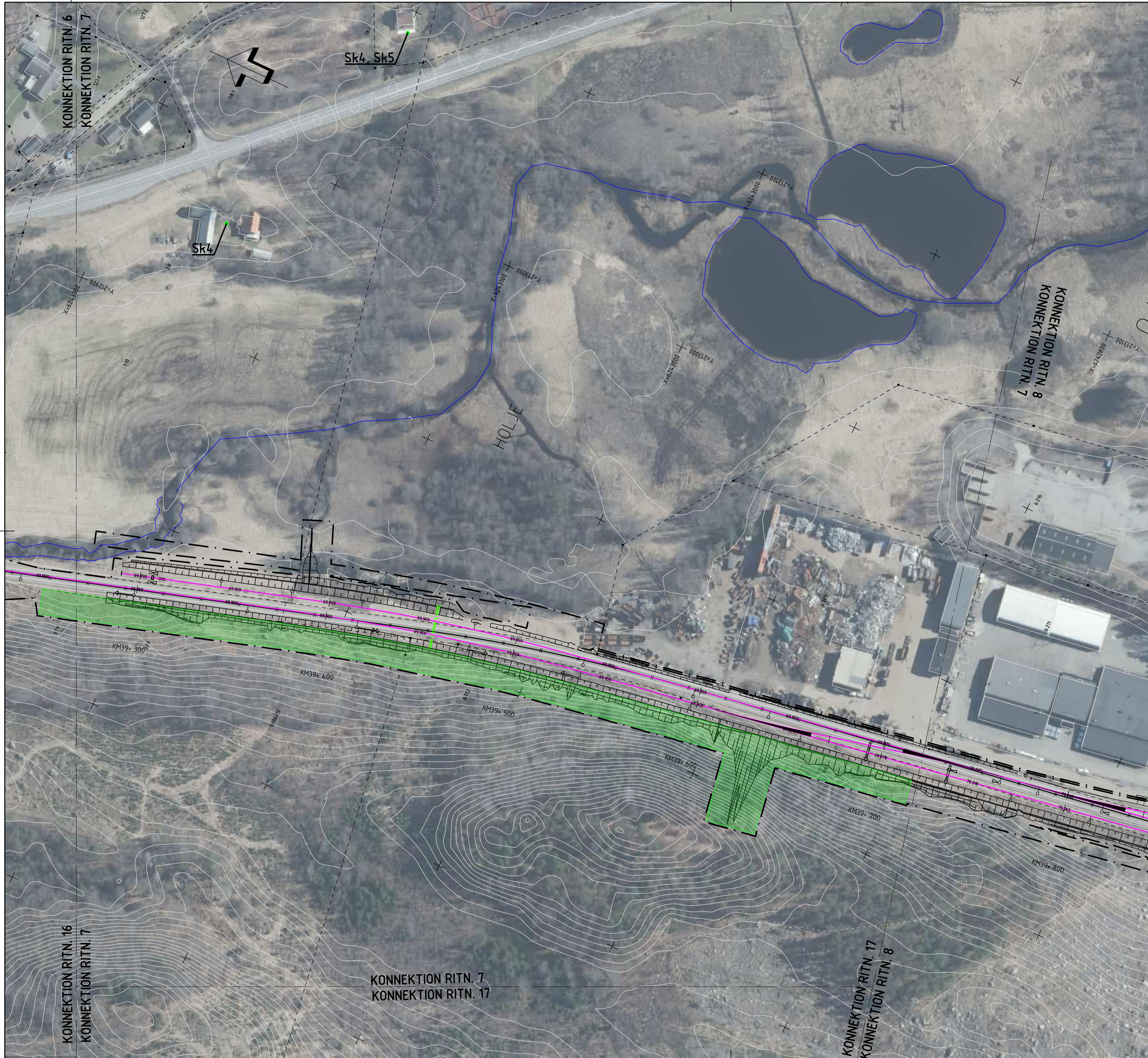
- TRAKTGRÄNS
- FASTIGHETSGRÄNS
- FASTIGHETSBETECKNING
- PLANKORSNING SOM RIVS

KOORDINATSYSTEM
PLAN: SWEREF 99 13 30
HÖJD: RH 2000



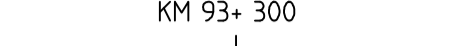


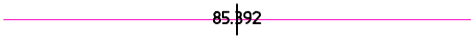



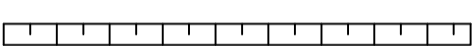


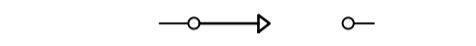


TYRÉNS		TRAFIKVERKET	
AVDELNING 14391	LEVERANS/ÄNDRINGS-FH	TEKNIKPROJEKT GEMENSAM	TEKNIKPROJEKT GEMENSAM
UPPDRAGSNUMMER 326035	KONSTRUKTIONSNUMMER	GRÄNSNINGSTATUS / SYFTE FÖR GRÄNSKNING	GRÄNSNINGSTATUS / SYFTE FÖR GRÄNSKNING
SKAPAD AV TYRÉNS/E.LAMI	GRANSAD AV TYRÉNS/J.MEURLING	ANLÄGGNINGSTYP SAMRÅDSHANDLING	ANLÄGGNINGSTYP GEMENSAM
ILLUSTRATION BANGÅRD OCH CENTRALA OLOFSTRÖM	Plan	FOLKRESEMETER 36 +36 -44 +44	BANDEL 851
SKALA 1:1000	FORMAT A1	RITINGSNUMMER PROJEKT SOLP02-00-310-12-36-44-10	BLAD 06
DATE 2024-09-30	BLAD 06	NÄSTA BLAD 07	ANDR.

c:\vaull\326035\up\3\vn\del\5olp02-00-310-12-36-44-1006.dwg




FÖRKLARINGAR





NY ANLÄGGNING

-  KM 93+ 300 NY JÄRNVÄG, SPÅRMITT, MED LÅNGMÄTNING
-  TILLFÄLLIG SPÅRANLÄGGNING
-  VAXEL (REDOVISAS I UNGEFÄRLIGT LÄGE)
-  NIVÅ RÄLS ÖVERKANT
-  STÅNGSEL
-  VÅGRÄCKE
-  SERVICE-/ERSÄTTNINGSVÄG
-  SLÄNTMARKERING
-  PLATTFORM
-  GABIONNÄT
-  KONTAKTLEDNINGSSTOLPE MED UTLIIGGARE
-  KONTAKTLEDNINGSSTOLPE MED BRYGGA OCH UTLIIGGARE
-  TRUMMA

MARKANSPRÅK

-  GRÄNS FÖR JÄRNVÄGSMARK

BEFINTLIGHETER

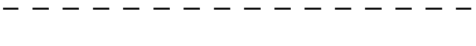


-  HÖJDKURVOR
-  BYGGNAD
-  JÄRNVÄGSSPÅR, SPÅRMITT
-  JÄRNVÄGSSPÅR, SPÅRMITT, UTGÅR

SKYDDSÅTGÄRDER OCH FÖRSIKTIGHETSMÅTT

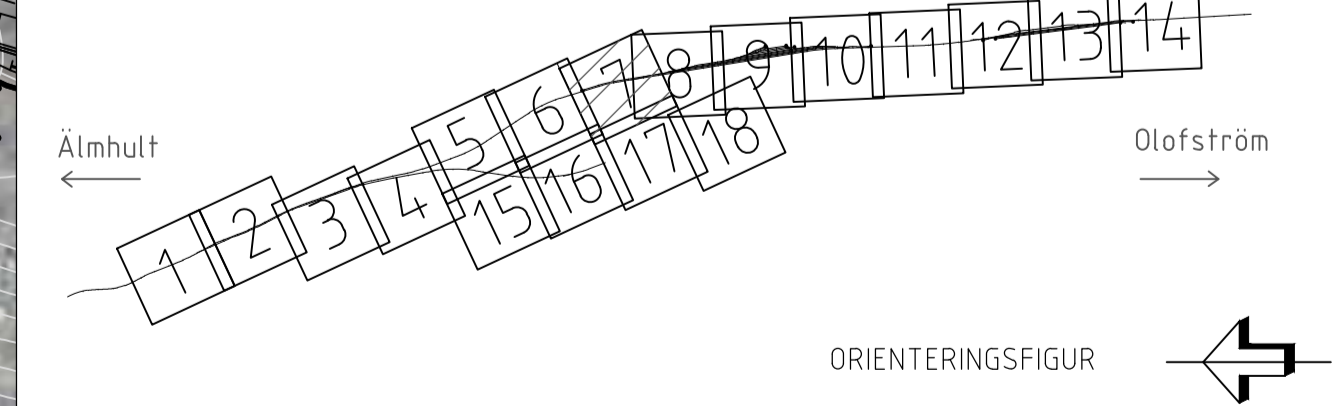
-  MARKERING ELLER AVGRÄNSNING AV SKYDDSÅTGÄRDER OCH FÖRSIKTIGHETSMÅTT

- SK1 - STENMUR, BIOTOPSKYDD
- SK2 - JÄRNVÄGSNÄRA BULLERSKYDDSKÄRM (3,0 M ÖVER RÄLS ÖVERKANT)
- SK3 - JÄRNVÄGSNÄRA BULLERSKYDDSVÄLL (1,0 M ÖVER RÄLS ÖVERKANT)
- SK4 - FASTIGHETSNÄRA BULLERSKYDD, FASAD-/FÖNSTERÅTGÄRD
- SK5 - FASTIGHETSNÄRA BULLERSKYDD, LOKAL SKÄRM PÅ UTEPLATS
- SK6 - DAGVATTENMAGASIN FÖR FÖRDRÖJNING OCH RENING

ÖVRIGA BETECKNINGAR

-  TRAKTGRÄNS
-  FASTIGHETSGRÄNS
-  FASTIGHETSBEDECKNING
-  PLANKORSNING SOM RIVS

KOORDINATSYSTEM
PLAN: SWEREF 99 13 30
HÖJD: RH 2000



JÄRNVÄGSPLAN			
LEVERANTÖR TYRÉNS	AVDELNING 14391	TEKNIKPRJÄZ LEVERANS/ÄNDRINGS-FH	TEKNIKPRJÄZ GEMENSAM
SKAPAD AV TYRÉNS/E.LAMI	UPPDRAGSNUMMER 326035	KONSTRUKTIONSNUMMER	GRÄNSNINGSSÄTTNING / SYFTE FÖR GRÄNSKNING
GRÄNSKAD AV TYRÉNS/J.MEURLING	SKALA 1:1000	FÖRAT A1	ANLÄGGNINGSTYP SAMRÅDSHANDLING
ILLUSTRATION BANGÅRD OCH CENTRALA OLOFSTRÖM	SKALA 1:1000	RITNINGSNUMMER FÖRVALTNING	GEMENSAM PLOKTERMETER 36 +36 -44 +44
SKAPAD AV TYRÉNS/PM	DATUM 2024-09-30	BLAD 07	ANLÄGGNINGSTYP GEMENSAM PLOKTERMETER 36 +36 -44 +44
		NÄSTA BLAD 08	ANDR. 851
			RITNINGSNUMMER PROJEKT SOLP02-00-310-12-36-44-10

c:\vaull\326035\up\3\ritbe\tsolp02-00-310-12-36-44-0007.dwg 2024-10-11 13:51:36



FÖRKLARINGAR

NY ANLÄGGNING

- KM 93+ 300 NY JÄRNVÄG, SPÅRMITT, MED LÅNGMÄTNING
- TILLFÄLLIG SPÅRANLÄGGNING
- VAXEL (REDOVISAS I UNGEFÄRLIGT LÄGE)
- NIVÅ RÄLS ÖVERKANT
- STÅNGSEL
- VÄGRÄCKE
- SERVICE-/ERSÄTTNINGSVÄG
- SLÄNTMARKERING
- PLATTFORM
- GABIONNÄT
- KONTAKTLEDNINGSSTOLPE MED UTLIKKARE
- KONTAKTLEDNINGSSTOLPE MED BRYGGA OCH UTLIKKARE
- TRUMMA

MARKANSPRÅK

- GRÄNS FÖR JÄRNVÄGSMARK

BEFINTLIGHETER

- HÖJDKURVOR
- BYGGNAD
- JÄRNVÄGSSPÅR, SPÅRMITT
- JÄRNVÄGSSPÅR, SPÅRMITT, UTGÅR

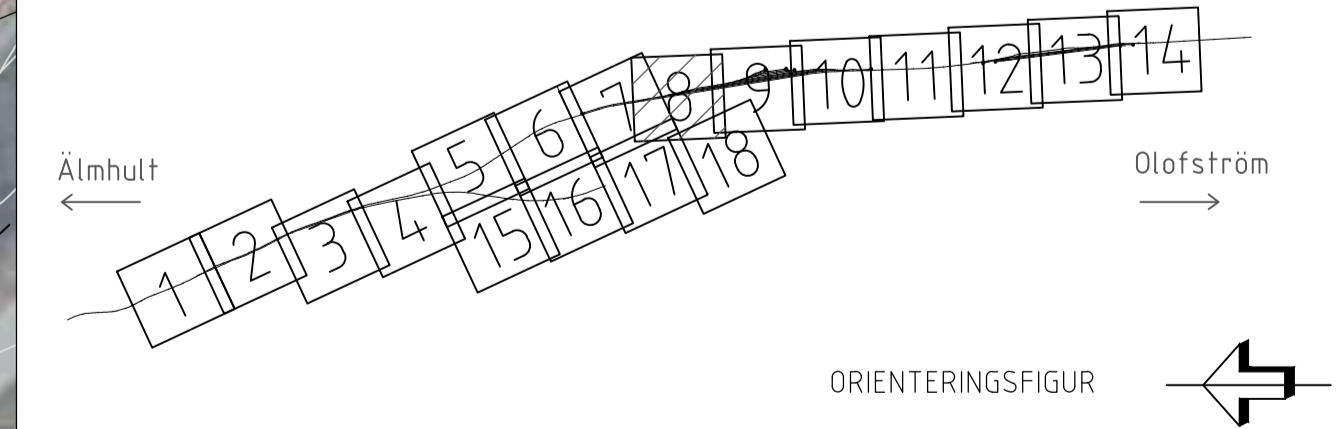
SKYDDSÅTGÄRDER OCH FÖRSIKTIGHETSMÅTT

- MARKERING ELLER AVGRÄNSNING AV SKYDDSÅTGÄRDER OCH FÖRSIKTIGHETSMÅTT
- SK1 - STENMUR, BIOTOPSKYDD
- SK2 - JÄRNVÄGSNÄRA BULLERSKYDDSSKÄRM (3,0 M ÖVER RÄLS ÖVERKANT)
- SK3 - JÄRNVÄGSNÄRA BULLERSKYDDSVÄLL (1,0 M ÖVER RÄLS ÖVERKANT)
- SK4 - FASTIGHETSNÄRA BULLERSKYDD, FASAD-/FÖNSTERÅTGÄRD
- SK5 - FASTIGHETSNÄRA BULLERSKYDD, LOKAL SKÄRM PÅ UTEPLATS
- SK6 - DAGVATTENMAGASIN FÖR FÖRDRÖJNING OCH RENING

ÖVRIGA BETECKNINGAR

- TRAKTGRÄNS
- FASTIGHETSGRÄNS
- FASTIGHETSBETECKNING
- PLANKORSNING SOM RIVS

KOORDINATSYSTEM
PLAN: SWEREF 99 13 30
HÖJD: RH 2000



TYRÉNS		TRAFIKVERKET	
LEVERANTÖR	14391	TEKNIKPROJEKT	GEMENSAM
UPPDRAGSNUMMER	326035	KONSTRUKTIONSNUMMER	GRÄNSNINGSSTATUS / SYFTE FÖR GRÄNSKNING
SKAPAD AV	TYRÉNS/E.LAMI	PROJEKT	SAMRÅDSHANDLING
GRANSKAD AV	TYRÉNS/J.MEURLING	ANLÄGGNINGSTYP	GEMENSAM
DUKAD AV	TYRÉNS/PM	PROJEKTNUMMER	36 +36 -44 +44
DATUM	2024-09-30	SKALA	1:1000
FORMAT	A1	RITNINGSNUMMER FÖRVALTNING	SOLP02-00-310-12-36-44-10
BLAD	08	NÄSTA BLAD	09
ANDR			

2024-10-11 13:58:28 c:\vaull\326035\up\3\rit\del\tsolp02-00-310-12-36-44-1008.dwg



FÖRKLARINGAR

NY ANLÄGGNING

- KM 93+ 300 NY JÄRNVÄG, SPÄRMITT, MED LÅNGMÄTNING
- TILFÄLLIG SPÄRANLÄGGNING
- VAXEL (REDOVISAS I UNGEFÄRLIGT LÄGE)
- 85,992 NIVÅ RÄLS ÖVERKANT
- STÅNGSEL
- VÄGRÄCKE
- SERVICE-/ERSÄTTNINGSVÄG
- SLÄNTMARKERING
- PLATTFORM
- GABIONNÄT
- KONTAKTLEDNINGSPOLJE MED UTLIGGARE
- KONTAKTLEDNINGSPOLJE MED BRYGGA OCH UTLIGGARE
- TRÜMMA

MARKANSPRÅK

- GRÄNS FÖR JÄRNVÄGSMARK

BEFINTLIGHETER

- HÖJDKURVOR
- BYGGNAD
- JÄRNVÄGSSPÅR, SPÄRMITT
- JÄRNVÄGSSPÅR, SPÄRMITT, UTGÅR

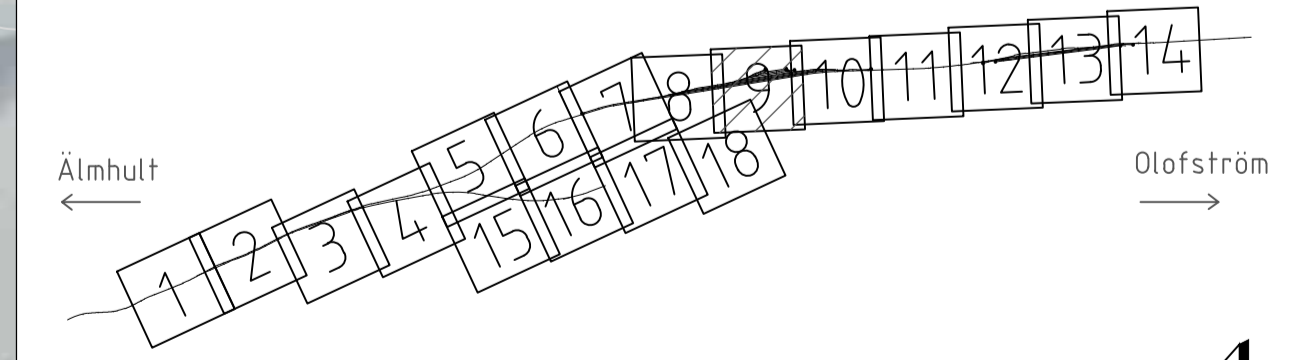
SKYDDSÅTGÄRDER OCH FÖRSIKTIGHETSMÅTT

- MARKERING ELLER AVGRÄNSNING AV SKYDDSÅTGÄRDER OCH FÖRSIKTIGHETSMÅTT
- SK1 - STENMUR, BIOTOPSKYDD
- SK2 - JÄRNVÄGSNÄRA BULLERSKYDDSSKÄRM (3,0 M ÖVER RÄLS ÖVERKANT)
- SK3 - JÄRNVÄGSNÄRA BULLERSKYDDSVÄLL (1,0 M ÖVER RÄLS ÖVERKANT)
- SK4 - FASTIGHETSNÄRA BULLERSKYDD, FASAD-/FÖNSTERÅTGÄRD
- SK5 - FASTIGHETSNÄRA BULLERSKYDD, LOKAL SKÄRM PÅ UTEPLATS
- SK6 - DAGVATTENMAGASIN FÖR FÖRDRÖJNING OCH RENING

ÖVRIGA BETECKNINGAR

- TRAKTGRÄNS
- FASTIGHETSGRÄNS
- FASTIGHETSBETECKNING
- 9:8 PLANKORSNING SOM RIVS

KOORDINATSYSTEM
PLAN: SWEREF 99 13 30
HÖJD: RH 2000



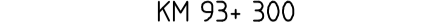












JÄRNVÄGSPLAN			
LEVERANTÖR TYRÉNS	AVDELNING 14391	LEVERANS/ÄNDRINGS-FH	TEKNISKA GEMENSAM
UPPDRAGSNUMMER 326035	KONSTRUKTIONSNUMMER	GRÄNSNINGSSTATUS / SYFTE FÖR GRÄNSKNING	ANLÄGGNINGSTYP SAMRÅDSHANDLING
SKAPAD AV TYRÉNS/E.LAMI	GRANSKAD AV TYRÉNS/J.MEURLING	ILLUSTRATION BANGÅRD OCH CENTRALA OLOFSTRÖM	ANLÄGGNINGSTYP GEMENSAM
FÖRDRÖJNING AV TYRÉNS/PM	DATUM 2024-09-30	SKALA 1:1000	FORMÅT A1
		BLAD 09	ANLÄGGNINGSTYP GEMENSAM
		BLAD 10	ANLÄGGNINGSTYP GEMENSAM
		ANDR	ANLÄGGNINGSTYP GEMENSAM

c:\vaull\326035\up\3\inter\tsoup02-00-310-12-36-44-009.dwg 2024-10-11 13:59:13




FÖRKLARINGAR



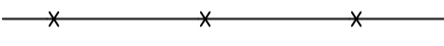

NY ANLÄGGNING

-  KM 93+ 300 NY JÄRNVÄG, SPÅRMITT, MED LÅNGDMÄTNING
-  TILLFÄLLIG SPÅRANLÄGGNING
-  VAXEL (REDOVISAS I UNGEFÄRLIGT LÄGE)
-  85,92 NIVÅ RÄLS ÖVERKANT
-  STÅNGSEL
-  VÄGRÄCKE
-  SERVICE-/ERSÄTTNINGSVÄG
-  SLÄNTMARKERING
-  PLATTFORM
-  GABIONNÄT
-  KONTAKTLEDNINGSS Stolpe med utliggare
-  KONTAKTLEDNINGSS Stolpe med brygga och utliggare
-  TRUMMA


MARKANSPRÅK

-  GRÄNS FÖR JÄRNVÄGSMARK


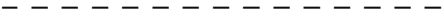


BEFINTLIGHETER

-  HÖJDKURVOR
-  BYGGNAD
-  JÄRNVÄGSSPÅR, SPÅRMITT
-  JÄRNVÄGSSPÅR, SPÅRMITT, UTGÅR

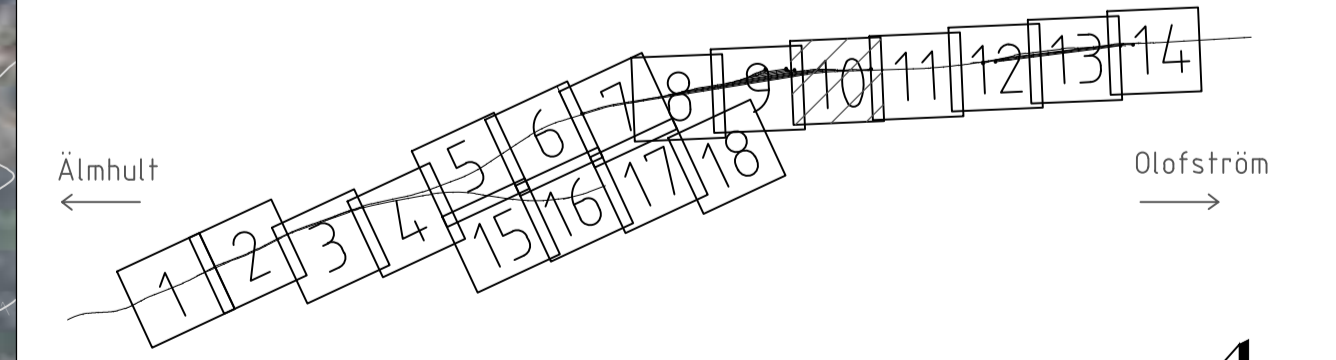
SKYDDSÅTGÄRDER OCH FÖRSIKTIGHETSMÅTT

-  MARKERING ELLER AVGRÄNSNING AV SKYDDSÅTGÄRDER OCH FÖRSIKTIGHETSMÅTT
- SK1 - STENMUR, BIOTOPSKYDD
- SK2 - JÄRNVÄGSNÄRA BULLERSKYDDSSKÄRM (3,0 M ÖVER RÄLS ÖVERKANT)
- SK3 - JÄRNVÄGSNÄRA BULLERSKYDDSVÄLL (1,0 M ÖVER RÄLS ÖVERKANT)
- SK4 - FASTIGHETSNÄRA BULLERSKYDD, FASAD-/FÖNSTERÅTGÄRD
- SK5 - FASTIGHETSNÄRA BULLERSKYDD, LOKAL SKÄRM PÅ UTEPLATS
- SK6 - DAGVATTENMAGASIN FÖR FÖRDÖJNING OCH RENING

ÖVRIGA BETECKNINGAR

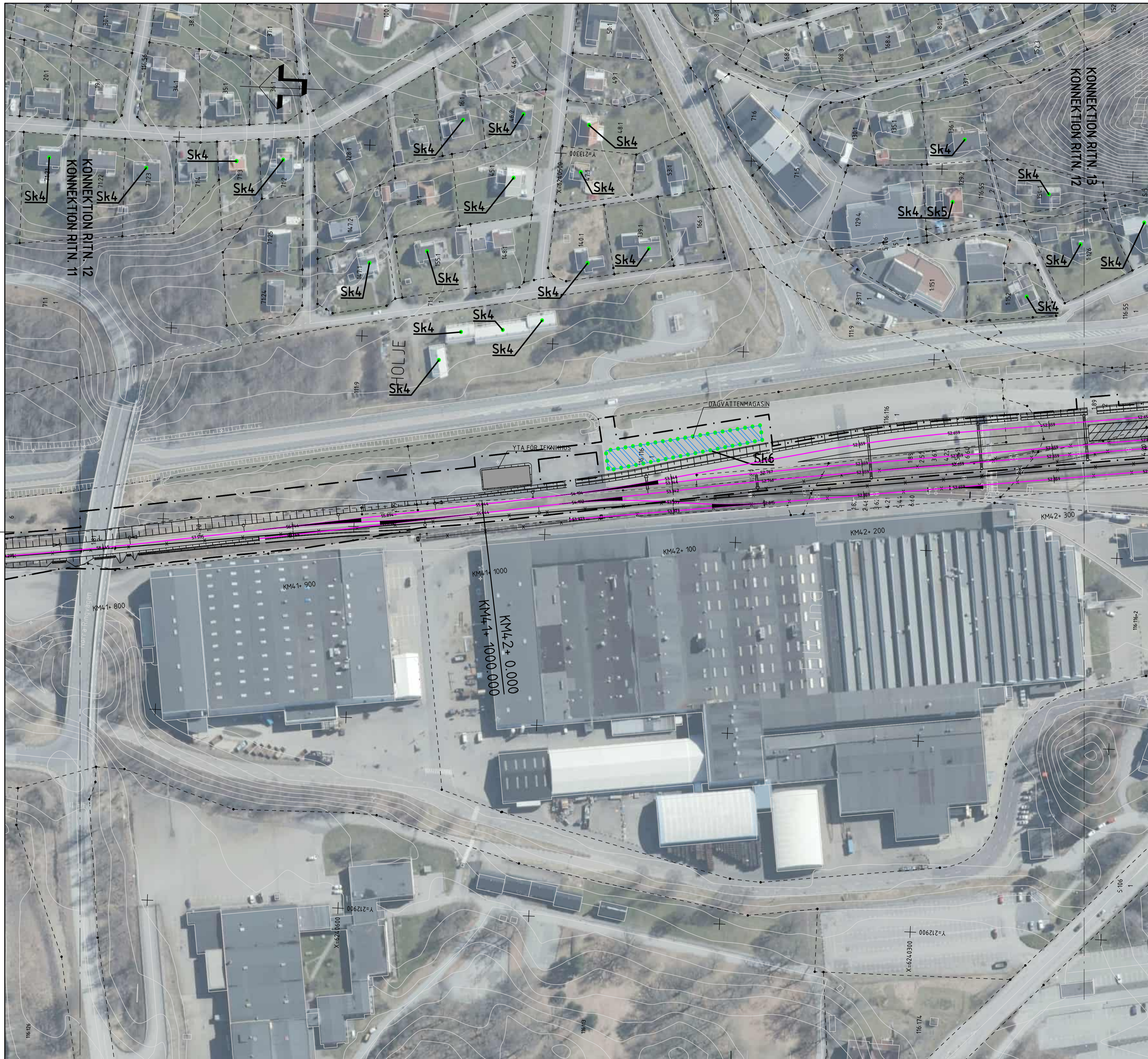
-  TRAKTGRÄNS
-  FASTIGHETSGRÄNS
-  FASTIGHETS BETECKNING
-  PLANKORSNING SOM RIVS

KOORDINATSYSTEM
PLAN: SWEREF 99 13 30
HÖJD: RH 2000



JÄRNVÄGSPLAN			
LEVERANTÖR TYRÉNS	AVDELNING 14391	TEKNISKA/PROJEKT LEVERANS/ÄNDRINGS-FH	GEMENSAM
GRÄNSÅD AV TYRÉNS/J.MEURLING	UPPDRAGSNUMMER 326035	KONSTRUKTIONSNUMMER	GRÄNSÅD STATUS / SYFTE FÖR GRÄNSKNING
SKAPAD AV TYRÉNS/J.MEURLING	GRANSKAD AV TYRÉNS/J.MEURLING	SKALA 1:1000	PROJEKT SAMRÅDSHANDLING
FÖRKLÄD AV TYRÉNS/PM	DATUM 2024-09-30	FÖRAT A1	ANLÄGGNINGSTYP GEMENSAM
		BLAD 10	PROJEKTER 36 +36 -44 +44
		BLAD 11	ANDR 851
			PROJEKT SOLP02-00-310-12-36-44-10

c:\vaull\326035\up\3\vh\del\top02-00-310-12-36-44-1010.dwg 2024-10-11 11:23:54



FÖRKLARINGAR

NY ANLÄGGNING

- KM 93+ 300 NY JÄRNVÄG, SPÅRMITT, MED LÅNGMÄTNING
- TILLFÄLLIG SPÅRANLÄGGNING
- VAXEL (REDOVISAS I UNGEFÄRLIGT LÄGE)
- 85.992 NIVÅ RÄLS ÖVERKANT
- STÅNGSEL
- VÄGRÄCKE
- SERVICE-/ERSÄTTNINGSVÄG
- SLÄNTMARKERING
- PLATTFORM
- GABIONNÄT
- KONTAKTLEDNINGSPOL MED UTLIKKARE
- KONTAKTLEDNINGSPOL MED BRYGGA OCH UTLIKKARE
- TRUMMA

MARKANSPRÅK

- GRÄNS FÖR JÄRNVÄGSMARK

BEFINTLIGHETER

- HÖJDKURVOR
- BYGGNAD
- JÄRNVÄGSSPÅR, SPÅRMITT
- JÄRNVÄGSSPÅR, SPÅRMITT, UTGÅR

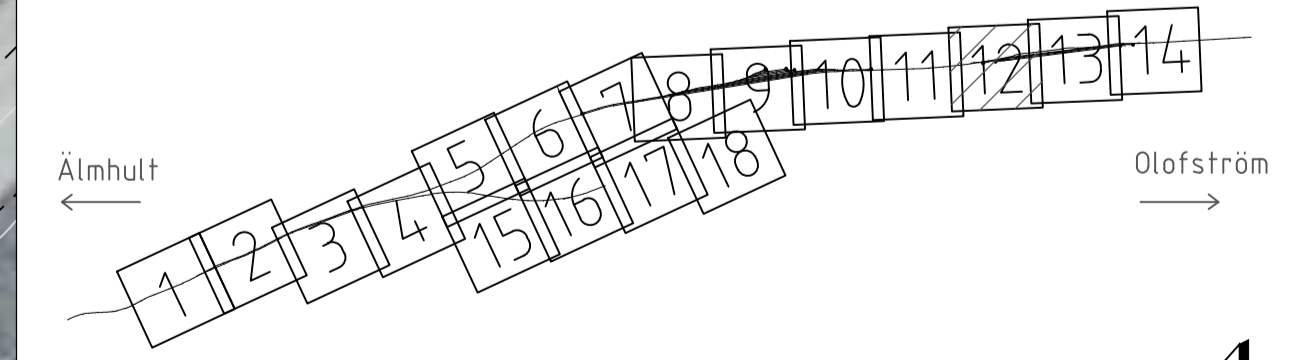
SKYDDSÅTGÄRDER OCH FÖRSIKTIGHETSMÅTT

- MARKERING ELLER AVGRÄNSNING AV SKYDDSÅTGÄRDER OCH FÖRSIKTIGHETSMÅTT
- SK1 - STENMUR, BIOTOPSKYDD
- SK2 - JÄRNVÄGSNÄRA BULLERSKYDDSSKÄRM (3.0 M ÖVER RÄLS ÖVERKANT)
- SK3 - JÄRNVÄGSNÄRA BULLERSKYDDSVÄLL (1.0 M ÖVER RÄLS ÖVERKANT)
- SK4 - FASTIGHETSNÄRA BULLERSKYDD, FASAD-/FÖNSTERÅTGÄRD
- SK5 - FASTIGHETSNÄRA BULLERSKYDD, LOKAL SKÄRM PÅ UTEPLATS
- SK6 - DAGVATTENMAGASIN FÖR FÖRDRÖJNING OCH RENGING

ÖVRIGA BETECKNINGAR


- TRAKTGRÄNS
- FASTIGHETSGRÄNS
- FASTIGHETSBETECKNING
- PLANKORSNING SOM RIVS

KOORDINATSYSTEM
 PLAN: SWEREF 99 13 30
 HÖJD: RH 2000



TYP AV PLAN				JÄRNVÄGSPLAN			
LEVERANTÖR TYRÉNS	AVDELNING 14391	LEVERANS/ÄNDRINGS-FH	TEKNISKT/PROJEKT GEMENSAM	GRÄNSNINGSSTATUS / SYFTE FÖR GRÄNSKNING	ANLÄGGNINGSTYP SAMRÅDSHANDLING	ANLÄGGNINGSTYP GEMENSAM	BANDEL 851
SKAPAD AV TYRÉNS/E.LAMI	UPPDRAGSNUMMER 326035	KONSTRUKTIONSNUMMER	GRÄNSNINGSSTATUS / SYFTE FÖR GRÄNSKNING	PROJEKTNUMMER 36 +36 -44 +44	ANLÄGGNINGSTYP SAMRÅDSHANDLING	ANLÄGGNINGSTYP GEMENSAM	BANDEL 851
GRÄNSKAD AV TYRÉNS/J.MEURLING	DATUM 2024-09-30	SKALA 1:1000	FÖRVALTNING A1	PROJEKTNUMMER SOLP02-00-310-12-36-44-10	ANLÄGGNINGSTYP SAMRÅDSHANDLING	ANLÄGGNINGSTYP GEMENSAM	BANDEL 851
TEKNIKAVDELNINGEN TYRÉNS/PM							

c:\vaull\326035\up\3\vn\del\tsolp02-00-310-12-36-44-1012.dwg 2024-10-11 14:06:43



FÖRKLARINGAR

NY ANLÄGGNING

- KM 93+ 300 NY JÄRNVÄG, SPÅRMITT, MED LÅNGMÄTNING
- TILLFÄLLIG SPÅRANLÄGGNING
- VAXEL (REDOVISAS I UNGEFÄRLIGT LÄGE)
- NIVÅ RÄLS ÖVERKANT
- STÅNGSEL
- VÄGRÄCKE
- SERVICE-/ERSÄTTNINGSVÄG
- SLÄNTMARKERING
- PLATTFORM
- GABIONNÄT
- KONTAKTLEDNINGSPOLJE MED UTLIKKARE
- KONTAKTLEDNINGSPOLJE MED BRYGGA OCH UTLIKKARE
- TRÜMMA

MARKANSPRÅK

- GRÄNS FÖR JÄRNVÄGSMARK

BEFINTLIGHETER

- HÖJDKURVOR
- BYGGNAD
- JÄRNVÄGSSPÅR, SPÅRMITT
- JÄRNVÄGSSPÅR, SPÅRMITT, UTGÅR

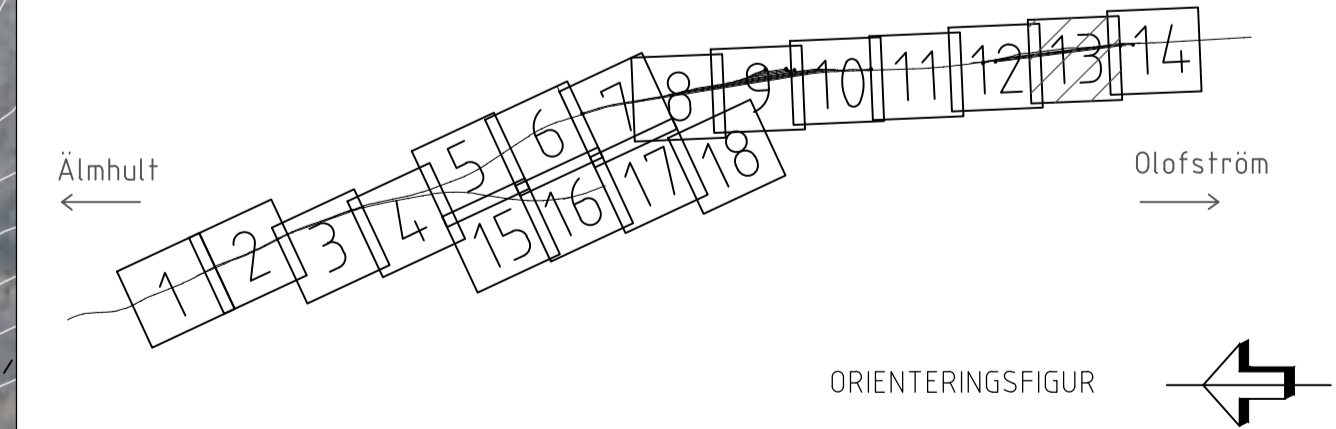
SKYDDSÅTGÄRDER OCH FÖRSIKTIGHETSMÅTT

- MARKERING ELLER AVGRÄNSNING AV SKYDDSÅTGÄRDER OCH FÖRSIKTIGHETSMÅTT
- SK1 - STENMUR, BIOTOPSKYDD
- SK2 - JÄRNVÄGSNÄRA BULLERSKYDDSKÄRM (3,0 M ÖVER RÄLS ÖVERKANT)
- SK3 - JÄRNVÄGSNÄRA BULLERSKYDDSVÄLL (1,0 M ÖVER RÄLS ÖVERKANT)
- SK4 - FASTIGHETSNÄRA BULLERSKYDD, FASAD-/FÖNSTERÅTGÄRD
- SK5 - FASTIGHETSNÄRA BULLERSKYDD, LOKAL SKÄRM PÅ UTEPLATS
- SK6 - DAGVATTENMAGASIN FÖR FÖRDRÖJNING OCH RENING

ÖVRIGA BETECKNINGAR

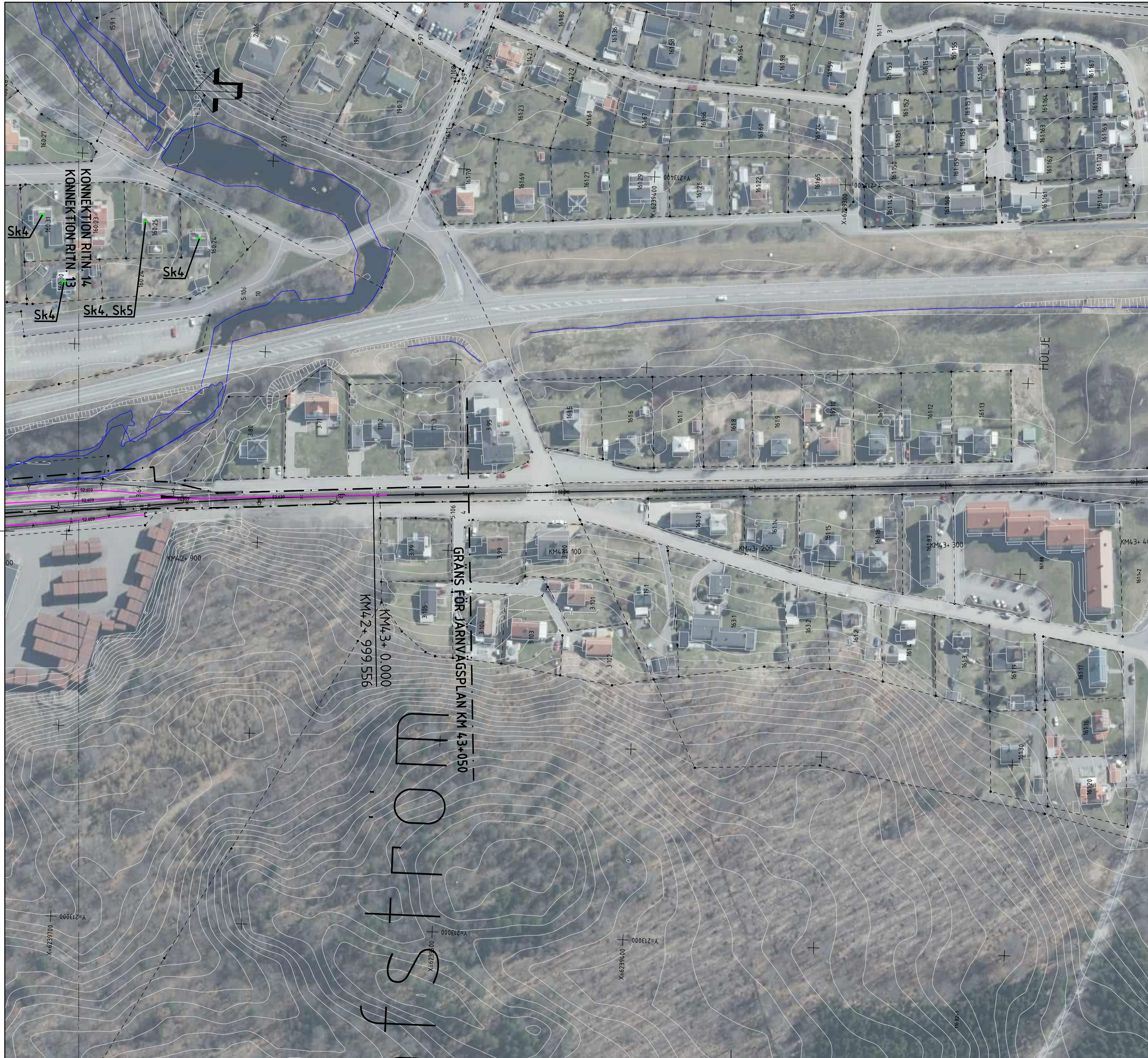
- TRAKTGRÄNS
- FASTIGHETSGRÄNS
- FASTIGHETSBETECKNING
- PLANKORSNING SOM RIVS

KOORDINATSYSTEM
PLAN: SWEREF 99 13 30
HÖJD: RH 2000



TYP AV PLAN				JÄRNVÄGSPLAN			
LEVERANTÖR TYRÉNS	AVDELNING 14391	TEKNIKPROJEKT LEVERANS/ANDRINGS-FH	GEMENSAM	GRÄNSNINGSSTATUS / SYFTE FÖR GRÄNSKNING	TEKNIKPROJEKT GEMENSAM	ANLÄGGNINGSTYP SAMRÅDSHANDLING	BANDEL 851
SKAPAD AV TYRÉNS/E.LAMI	UPPRÄSNINGSNUMMER 326035	KONSTRUKTIONSNUMMER	(ÄLMHULT)-OLOFSTRÖM	GRÄNSNINGSSTATUS / SYFTE FÖR GRÄNSKNING	ANLÄGGNINGSTYP GEMENSAM	ANLÄGGNINGSTYP SAMRÅDSHANDLING	BANDEL 851
GRÄNSKAD AV TYRÉNS/J.MEURLING	ILLUSTRATION BANGÅRD OCH CENTRALA OLOFSTRÖM	PLAN	SYDOSTLÄNKEN DELEN OLOFSTRÖM BANGÅRD	GRÄNSNINGSSTATUS / SYFTE FÖR GRÄNSKNING	ANLÄGGNINGSTYP GEMENSAM	ANLÄGGNINGSTYP SAMRÅDSHANDLING	BANDEL 851
TEKNIKPROJEKT TYRÉNS/PM	DATUM 2024-09-30	SKALA 1:1000	FORMAT A1	GRÄNSNINGSSTATUS / SYFTE FÖR GRÄNSKNING	ANLÄGGNINGSTYP GEMENSAM	ANLÄGGNINGSTYP SAMRÅDSHANDLING	BANDEL 851
				GRÄNSNINGSSTATUS / SYFTE FÖR GRÄNSKNING	ANLÄGGNINGSTYP GEMENSAM	ANLÄGGNINGSTYP SAMRÅDSHANDLING	BANDEL 851
				GRÄNSNINGSSTATUS / SYFTE FÖR GRÄNSKNING	ANLÄGGNINGSTYP GEMENSAM	ANLÄGGNINGSTYP SAMRÅDSHANDLING	BANDEL 851
				GRÄNSNINGSSTATUS / SYFTE FÖR GRÄNSKNING	ANLÄGGNINGSTYP GEMENSAM	ANLÄGGNINGSTYP SAMRÅDSHANDLING	BANDEL 851

c:\vaull\326035\up\3\vn\te\tsop02-00-310-12-36-14-1013.dwg



FÖRKLARINGAR

NY ANLÄGGNING

- KM 93+ 300
NY JÄRNVÄG, SPÅRMITT, MED LÅNGMÄTNING
- TILLFÄLLIG SPÅRANLÄGGNING
- VAXEL (REDOVISAS I UNGEFÄRLIGT LÄGE)
- 85,992
NIVÅ RÄLS ÖVERKANT
- STÅNGSEL
- VÄGRÄCKE
- SERVICE-/ERSÄTTNINGSVÄG
- SLÄNTMARKERING
- PLATTFORM
- GABIONNÄT
- KONTAKTLEDNINGSSTOLPE MED UTLIKKARE
- KONTAKTLEDNINGSSTOLPE MED BRYGGA OCH UTLIKKARE
- TRÜMMA

MARKANSPRÅK

- GRÄNS FÖR JÄRNVÄGSMARK

BEFINTLIGHETER

- HÖJDKURVOR
- BYGGNAD
- JÄRNVÄGSSPÅR, SPÅRMITT
- JÄRNVÄGSSPÅR, SPÅRMITT, UTGÅR

SKYDDSÅTGÄRDER OCH FÖRSIKTIGHETSMÅTT

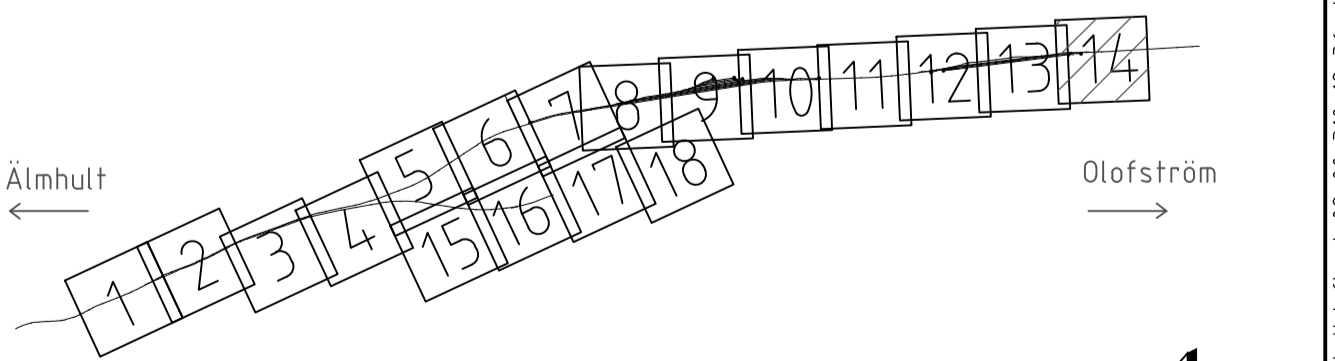
- MARKERING ELLER AVGRÄNSNING AV SKYDDSÅTGÄRDER OCH FÖRSIKTIGHETSMÅTT

SK1 - STENMUR, BIOTOPSKYDD
 SK2 - JÄRNVÄGSNÄRA BULLERSKYDDSSKÄRM (3,0 M ÖVER RÄLS ÖVERKANT)
 SK3 - JÄRNVÄGSNÄRA BULLERSKYDDSVÄLL (1,0 M ÖVER RÄLS ÖVERKANT)
 SK4 - FASTIGHETSNA RA BULLERSKYDD, FASAD-/FÖNSTERÅTGÄRD
 SK5 - FASTIGHETSNA RA BULLERSKYDD, LOKAL SKÄRM PÅ UTEPLATS
 SK6 - DAGVATTENMAGASIN FÖR FÖRDRÖJNING OCH RENING

ÖVRIGA BETECKNINGAR

- TRAKTGRÄNS
- FASTIGHETSGRÄNS
- FASTIGHETSBEDECKNING
- 9:8
PLANKORSNING SOM RIVS

KOORDINATSYSTEM
 PLAN: SWEREF 99 13 30
 HÖJD: RH 2000



TYP AV PLAN		JÄRNVÄGSPLAN	
LEVERANTÖR TYRÉNS	AVDELNING 14.391	LEVERANS/ÄNDRINGS-FH	TEKNISKA/PROJEKT GEMENSAM
SKAPAD AV TYRÉNS/E.LAMI	UPPDRAGSNUMMER 326035	KONSTRUKTIONSNUMMER	GRÄNSNINGSSTATUS / SYFTE FÖR GRÄNSKNING
GRANSKAD AV TYRÉNS/J.MEURLING	GRANSKAD AV TYRÉNS/J.MEURLING	PROJEKT SAMRÅDSHANDLING	ANLÄGGNINGSTYP GEMENSAM
FÖRORDNING AV TYRÉNS/PM	DATUM 2024-09-30	SKALA 1:1000	FLÖKETS YTA 36 +36 -44 +44
		FÖRAT A1	BANDEL 851
		RITINGSNUMMER FÖRVALTNING	BLAD 14
			NÄSTA BLAD 15
			ANDR.

c:\vaull\326035\up\3\vn\del\vsolp02-00-310-12-36-44-1014.dwg 2024-10-11 10:28



FÖRKLARINGAR

NY ANLÄGGNING

- KM 93+ 300 NY JÄRNVÄG, SPÅRMITT, MED LÅNGMÄTNING
- TILLFÄLLIG SPÅRANLÄGGNING
- VAXEL (REDOVISAS I UNGEFÄRLIGT LÄGE)
- NIVÅ RÄLS ÖVERKANT
- STÅNGSEL
- VÄGRÄCKE
- SERVICE-/ERSÄTTNINGSVÄG
- SLÄNTMARKERING
- PLATTFORM
- GABIONNÄT
- KONTAKTLEDNINGSSTOLPE MED UTLIKKARE
- KONTAKTLEDNINGSSTOLPE MED BRYGGA OCH UTLIKKARE
- TRUMMA

MARKANSPRÅK

- GRÄNS FÖR JÄRNVÄGSMARK

BEFINTLIGHETER

- HÖJDKURVOR
- BYGGNAD
- JÄRNVÄGSSPÅR, SPÅRMITT
- JÄRNVÄGSSPÅR, SPÅRMITT, UTGÅR

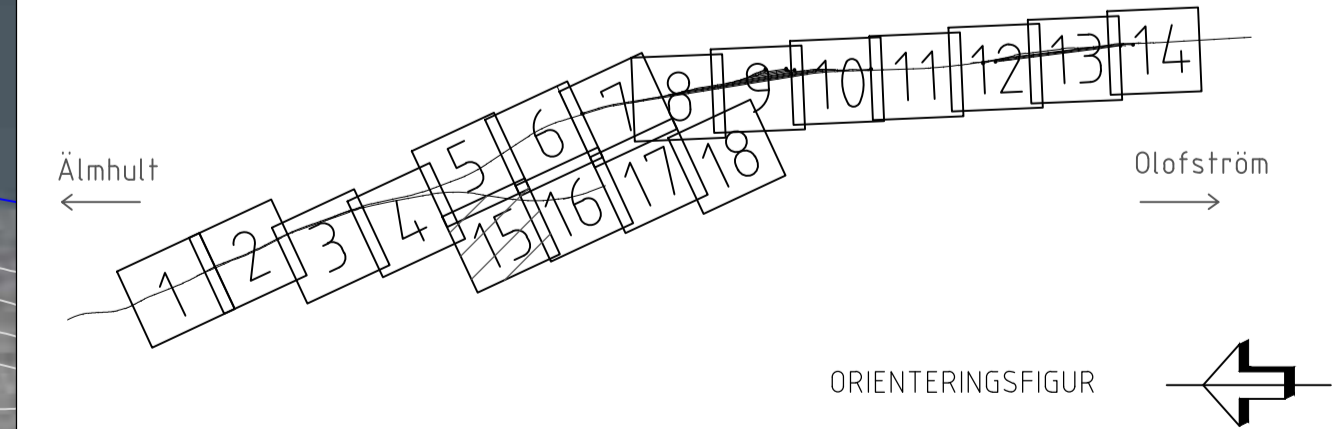
SKYDDSÅTGÄRDER OCH FÖRSIKTIGHETSMÅTT

- MARKERING ELLER AVGRÄNSNING AV SKYDDSÅTGÄRDER OCH FÖRSIKTIGHETSMÅTT
- SK1 - STENMUR, BIOTOPSKYDD
- SK2 - JÄRNVÄGSNÄRA BULLERSKYDDSSKÄRM (3,0 M ÖVER RÄLS ÖVERKANT)
- SK3 - JÄRNVÄGSNÄRA BULLERSKYDDSVÄLL (1,0 M ÖVER RÄLS ÖVERKANT)
- SK4 - FASTIGHETSNAHA BULLERSKYDD, FASAD-/FÖNSTERÅTGÄRD
- SK5 - FASTIGHETSNAHA BULLERSKYDD, LOKAL SKÄRM PÅ UTEPLATS
- SK6 - DAGVATTENMAGASIN FÖR FÖRDRÖJNING OCH RENING

ÖVRIGA BETECKNINGAR

- TRAKTGRÄNS
- FASTIGHETSGRÄNS
- FASTIGHETSBETECKNING
- PLANKORSNING SOM RIVS

KOORDINATSYSTEM
PLAN: SWEREF 99 13 30
HÖJD: RH 2000













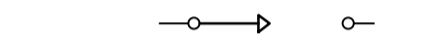


TYP AV PLAN				JÄRNVÄGSPLAN			
LEVERANTÖR TYRÉNS	AVDELNING 14391	LEVERANS/ÄNDRINGS-FH	TEKNISKT/PROJEKT GEMENSAM	GRÄNSNINGSTATUS / SYFTE FÖR GRÄNSKNING	PROJEKTSYFTE SAMRÅDSHANDLING	ANLÄGGNINGSTYP GEMENSAM	BANDEL 851
SKAPAD AV TYRÉNS/E.LAMI	UPPDRAGSNUMMER 326035	KONSTRUKTIONSNUMMER	GRÄNSNINGSTATUS / SYFTE FÖR GRÄNSKNING	PROJEKTSYFTE SAMRÅDSHANDLING	ANLÄGGNINGSTYP GEMENSAM	PROJEKTSYFTE SAMRÅDSHANDLING	BANDEL 851
GRÄNSKAD AV TYRÉNS/J.MEURLING	ILLUSTRATION ANGÖRINGSSPÅR OCH OLOFSTRÖM ÖVRE	Plan	PROJEKTSYFTE SAMRÅDSHANDLING	ANLÄGGNINGSTYP GEMENSAM	PROJEKTSYFTE SAMRÅDSHANDLING	ANLÄGGNINGSTYP GEMENSAM	BANDEL 851
TEKNIKAVDELNINGEN TYRÉNS/PM	DATUM 2024-09-30	SKALA 1:1000	FÖRVALTNING A1	PROJEKTSYFTE SAMRÅDSHANDLING	ANLÄGGNINGSTYP GEMENSAM	PROJEKTSYFTE SAMRÅDSHANDLING	BANDEL 851
				PROJEKTSYFTE SAMRÅDSHANDLING	ANLÄGGNINGSTYP GEMENSAM	PROJEKTSYFTE SAMRÅDSHANDLING	BANDEL 851

c:\vaull\326035\up\3\ynt\del\tsup02-00-310-12-36-44-1015.dwg 2024-10-11 14:02:27



FÖRKLARINGAR





NY ANLÄGGNING

-  KM 93+ 300
NY JÄRNVÄG, SPÅRMITT, MED LÅNGMÄTNING
-  TILLFÄLLIG SPÅRANLÄGGNING
-  VAXEL (REDOVISAS I UNGEFÄRLIGT LÄGE)
-  NIVÅ RÄLS ÖVERKANT
-  STÅNGSEL
-  VÄGRÄCKE
-  SERVICE-/ERSÄTTNINGSVÄG
-  SLÄNTMARKERING
-  PLATTFORM
-  GABIONNÄT
-  KONTAKTLEDNINGSTOLPE MED UTLIKKARE
-  KONTAKTLEDNINGSTOLPE MED BRYGGA OCH UTLIKKARE
-  TRUMMA


MARKANSPRÅK

-  GRÄNS FÖR JÄRNVÄGSMARK


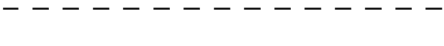
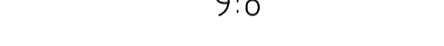

BEFINTLIGHETER

-  HÖJDKURVOR
-  BYGGNAD
-  JÄRNVÄGSSPÅR, SPÅRMITT
-  JÄRNVÄGSSPÅR, SPÅRMITT, UTGÅR

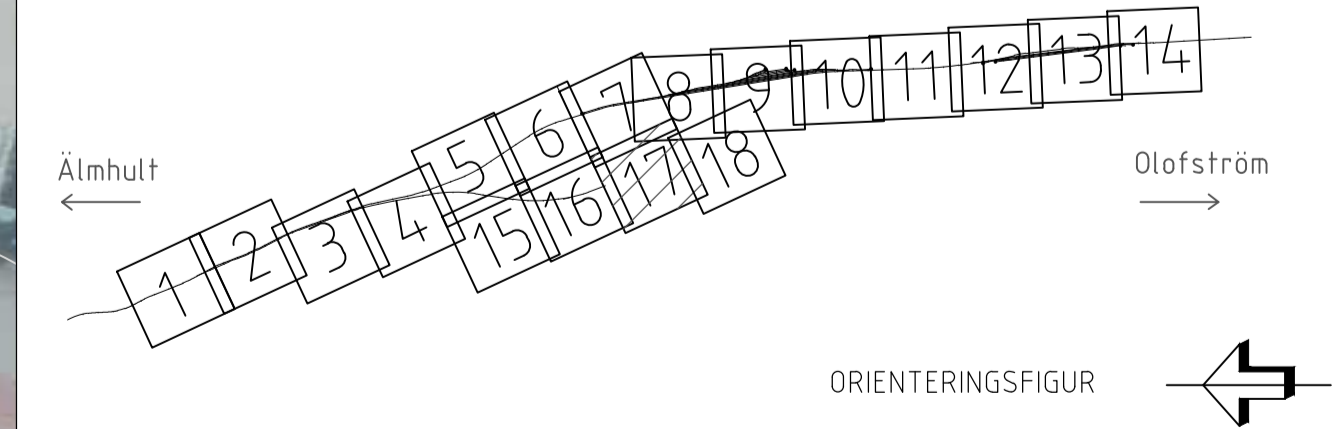
SKYDDSÅTGÄRDER OCH FÖRSIKTIGHETSMÅTT

-  MARKERING ELLER AVGRÄNSNING AV SKYDDSÅTGÄRDER OCH FÖRSIKTIGHETSMÅTT
- SK1 - STENMUR, BIOTOPSKYDD
- SK2 - JÄRNVÄGSNÄRA BULLERSKYDDSSKÄRM (3,0 M ÖVER RÄLS ÖVERKANT)
- SK3 - JÄRNVÄGSNÄRA BULLERSKYDDSVALL (1,0 M ÖVER RÄLS ÖVERKANT)
- SK4 - FASTIGHETSNAHA BULLERSKYDD, FASAD-/FÖNSTERÅTGÄRD
- SK5 - FASTIGHETSNAHA BULLERSKYDD, LOKAL SKÄRM PÅ UTEPLATS
- SK6 - DAGVATTENMAGASIN FÖR FÖRDRÖJNING OCH RENING

ÖVRIGA BETECKNINGAR

-  TRAKTGRÄNS
-  FASTIGHETSGRÄNS
-  FASTIGHETSBEDECKNING
-  PLANKORSNING SOM RIVS

KOORDINATSYSTEM
PLAN: SWEREF 99 13 30
HÖJD: RH 2000






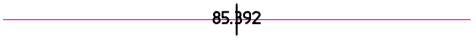






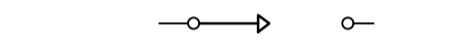


TYRÉNS		TRAFIKVERKET	
LEVERANTÖR	ANVÄLNING	TEKNIKPROJEKT	TEKNIKPROJEKT
14391	326035	GEMENSAM	GEMENSAM
UPPGIFTSNUMMER	KONSTRUKTIONNUMMER	GRÄNSNINGSTYP / SYFTE	GRÄNSNINGSTYP / SYFTE
326035		FÖR GRÄNSNING	FÖR GRÄNSNING
SKAPAD AV	GRANSKAD AV	ANLÄGGNINGSTYP	ANLÄGGNINGSTYP
TYRÉNS/E.LAMI	TYRÉNS/J.MEURLING	SAMRÅDSHANDLING	SAMRÅDSHANDLING
ILLUSTRATION	ILLUSTRATION	GEMENSAM	GEMENSAM
ANGÖRINGSSPÅR OCH ÖLOFSTRÖM ÖVRE	ANGÖRINGSSPÅR OCH ÖLOFSTRÖM ÖVRE	FLÖDESMETER	FLÖDESMETER
Plan	Plan	36 +36 -44 +44	851
SKALA	SKALA	RITNINGNUMMER PROJEKT	RITNINGNUMMER PROJEKT
1:1000	1:1000	SOLP02-00-310-12-36-44-10	SOLP02-00-310-12-36-44-10
FÖRVALT	FÖRVALT	BLAD	BLAD
A1	A1	17	18
RITNINGNUMMER FÖRVALTNING	RITNINGNUMMER FÖRVALTNING	ANDR	ANDR

c:\vaull\326035\up\3\ritbe\tyrens\p02-00-310-12-36-44-10\17.dwg




FÖRKLARINGAR





NY ANLÄGGNING

-  KM 93+ 300 NY JÄRNVÄG, SPÅRMITT, MED LÅNGMÄTNING
-  TILLFÄLLIG SPÅRANLÄGGNING
-  VAXEL (REDOVISAS I UNGEFÄRLIGT LÄGE)
-  NIVÅ RÄLS ÖVERKANT
-  STÅNGSEL
-  VÅGRÄCKE
-  SERVICE-/ERSÄTTNINGSVÄG
-  SLÄNTMARKERING
-  PLATTFORM
-  GABIONNÄT
-  KONTAKTLEDNINGSSSTOLPE MED UTLIIGGARE
-  KONTAKTLEDNINGSSSTOLPE MED BRYGGA OCH UTLIIGGARE
-  TRUMMA


MARKANSPRÅK

-  GRÄNS FÖR JÄRNVÄGSMARK


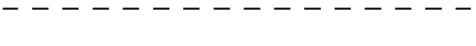
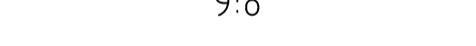

BEFINTLIGHETER

-  HÖJDKURVOR
-  BYGGNAD
-  JÄRNVÄGSSPÅR, SPÅRMITT
-  JÄRNVÄGSSPÅR, SPÅRMITT, UTGÅR

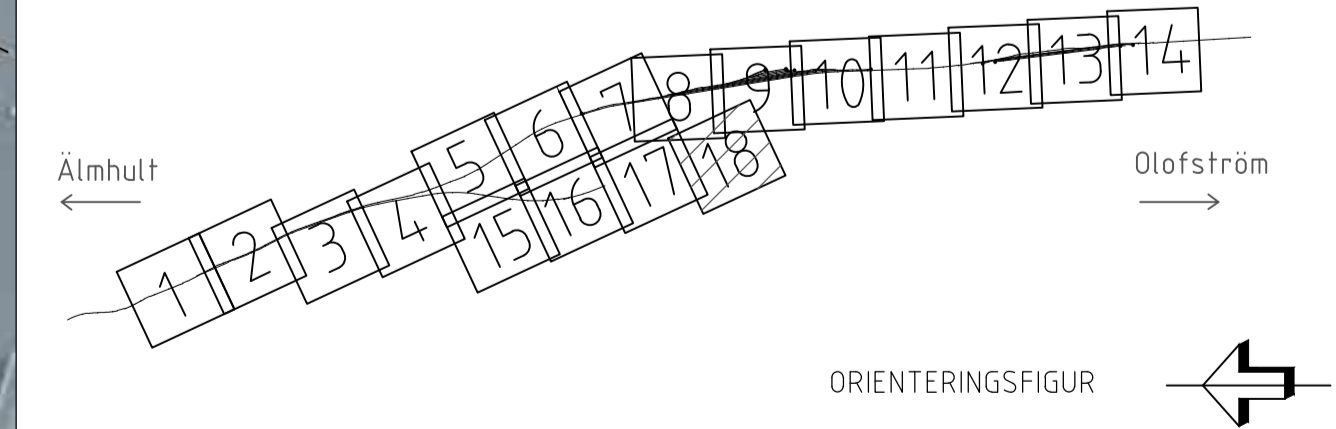
SKYDDSÅTGÄRDER OCH FÖRSIKTIGHETSMÅTT

-  MARKERING ELLER AVGRÄNSNING AV SKYDDSÅTGÄRDER OCH FÖRSIKTIGHETSMÅTT
- SK1 - STENMUR, BIOTOPSKYDD
- SK2 - JÄRNVÄGSSNÄRA BULLERSKYDDSSKÄRM (3,0 M ÖVER RÄLS ÖVERKANT)
- SK3 - JÄRNVÄGSSNÄRA BULLERSKYDDSVÄLL (1,0 M ÖVER RÄLS ÖVERKANT)
- SK4 - FASTIGHETSNÄRA BULLERSKYDD, FASAD-/FÖNSTERÅTGÄRD
- SK5 - FASTIGHETSNÄRA BULLERSKYDD, LOKAL SKÄRM PÅ UTEPLATS
- SK6 - DAGVATTENMAGASIN FÖR FÖRDRÖJNING OCH RENING

ÖVRIGA BETECKNINGAR

-  TRAKTGRÄNS
-  FASTIGHETSGRÄNS
-  FASTIGHETSBETECKNING
-  PLANKORSNING SOM RIVS

KOORDINATSYSTEM
PLAN: SWEREF 99 13 30
HÖJD: RH 2000



TYRÉNS		JÄRNVÄGSPLAN	
LEVERANTÖR	ANVÄNING	LEVERANS/ÄNDRINGS-FH	TEKNISKA
TYRÉNS	14 391		GEMENSAM
UPPDRAGSNUMMER	326035	KONSTRUKTIONSNUMMER	GRÄNSNINGSTATUS / SYFTE FÖR GRÄNSKNING
TRAFIKVERKET			SAMRÅDSHANDLING
SKAPAD AV	TYRÉNS/E.LAMI	ANLÄGGNINGSTYP	GEMENSAM
GRÄNSKAD AV	TYRÉNS/J.MEURLING	ANLÄGGNINGENS YTA	36 +36 -44 +44
ILLUSTRATION	ANGÖRINGSSPÅR OCH OLOFSTRÖM ÖVRE	FLÖDETERKETER	36 +36 -44 +44
Plan		RIKSNUMMER PROJEKT	SOLP02-00-310-12-36-44-10
TYRÉNS/PM	2024-09-30	SKALA	1:1000
		FÖRAT	A1
		RITNINGSNUMMER FÖRVALTNING	BLAD
			NÄSTA BLAD
			ANDR
			18

c:\vaull\326035\up\3\ritbe\tyr\solp02-00-310-12-36-44-1018.dwg 2024-10-11 14:05:51