

FULLERÖ
1:1 4:1 4:2 4:3 4:4

TECKENFÖRKLARING

KOORDINATSYSTEM: SWEREF 99 16 30
HÖJDSYSTEM: RH 2000

MARKANSPRÅK

- GRÄNS FÖR VÄGOMRÅDE
- AVGRÄNSNING MELLAN OLIKA TYPER AV MARKANSPRÅK
- T1** TILLFÄLLIG NYTTJANDERÄTT FÖR BYGGNATION AV VÄG
- T2** TILLFÄLLIG NYTTJANDERÄTT FÖR ETABLERING OCH UPPLAG
- V1** NYTT VÄGOMRÅDE MED VÄGRÄTT

TILLFÄLLIG NYTTJANDERÄTT GÄLLER FRÅN BYGGSTART TILL 6 MÅNADER EFTER SLUTBESIKTNING

ÖVRIGA BETECKNINGAR PÅ PLANKARTAN

- 0/000 LÅNGMÄTNING
- 0/0 MARKNIVÅ, BEFINTLIG
- 0/0 MARKNIVÅ, NY
- KOMMUNGRÄNS
- GRÄNS DETALJPLAN/STADPLAN
- FASTIGHETSGRÄNS
- 00:0 FASTIGHETSBECKENING

VERKSAMHETER/ÅTGÄRDER SOM UNDANTAS FRÅN FÖRBUD ENLIGT MILJÖBALKEN

- SÄRSKILT SKYDDSVÄRT TRÄD, AVVERKAS
- GENERELLT BIOTOPSKYDDSOMRÅDE
- STRANDSKYDDSOMRÅDE

SKYDDIGHETEN ATT GÖRA ANMÄLAN FÖR SAMRÅD ENLIGT 12:6 MILJÖBALKEN GÄLLER INTE FÖR DE VERKSAMHETER OCH ÅTGÄRDER SOM BEHOVS FÖR ATT BYGGA VÄGEN OCH SOM FASTSTÄLLS OCH INGÅR I VÄGOMRÅDE FÖR ALLMÄN VÄG ELLER OMRÅDE FÖR TILLFÄLLIG NYTTJANDERÄTT.

FÖRBUDEN SOM AVSER VERKSAMHET ELLER ÅTGÄRD INOM STRANDSKYDDSOMRÅDE (7:15 MB) GÄLLER INTE BYGGANDE AV ALLMÄN VÄG.

FÖRBUDEN SOM AVSER VERKSAMHET ELLER ÅTGÄRD INOM GENERELLT BIOTOPSKYDDSOMRÅDE (7:11 2 ST. MB) GÄLLER INTE BYGGANDE AV ALLMÄN VÄG.

ÖVRIGT

GÅNG- CYKELBANAN SKA FÖRSES MED NÄRVAROSTYRD BELYSNING UTMED HELA STRÄCKAN.

VÄGPLAN

GRANSKNINGSSTATUS / SYFTE
GRANSKNINGSHANDLING

HANDLINGSTYP
GRANSKNINGSHANDLING

DATUM
2025-01-24

LEVERANS / ÄNDRINGS-PM

OBJEKT
GC EKBACKEN/ENHAGEN

DELOMRÅDE / BANDEL
DEL 2 ERIKSBO-TIDÖ/LINDÖ

ANLÄGGNINGSDEL
01

OBJEKTSNUMMER / KM
169189

KONSTRUKTIONSNUMMER

BESTÄLLARE
TRAFIKVERKET

LEVERANTÖR
Pontarius

SKAPAD AV
FL

UPPDRAGSNUMMER
4290

GODKÄND AV
BW

AVDELNING
LKPG

RITNINGSTYP
PLANRITNING

TEKNIKOMRÅDE / INNEHÅLL
T VÄGUTFORMNING OCH TRAFIK

BESKRIVNING
PLANKARTA -0/100-0/540

SKALA
1:500

FORMAT
A1

FÖRVALTNINGSNUMMER

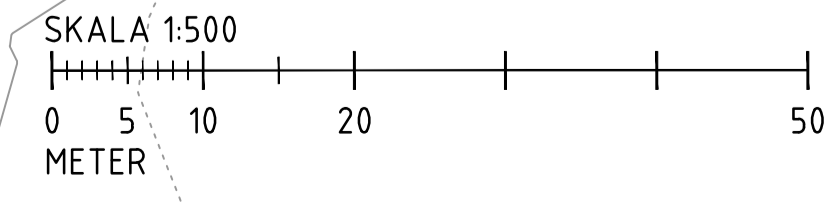
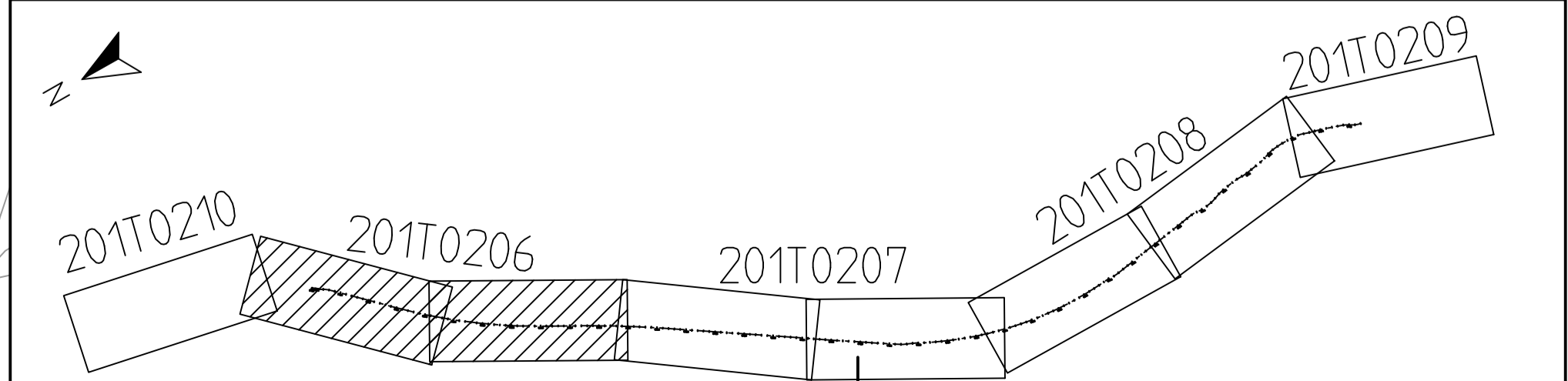
RITNINGSNUMMER
201T0206

BLAD
01

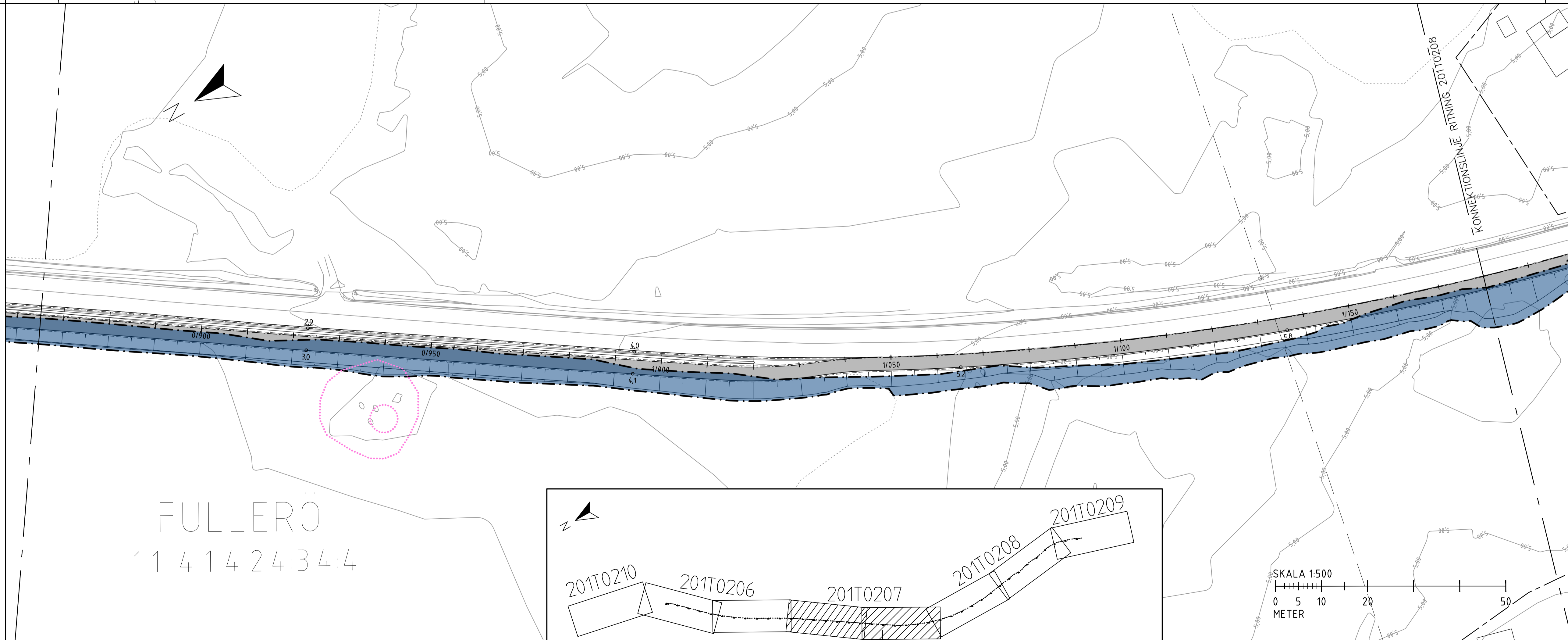
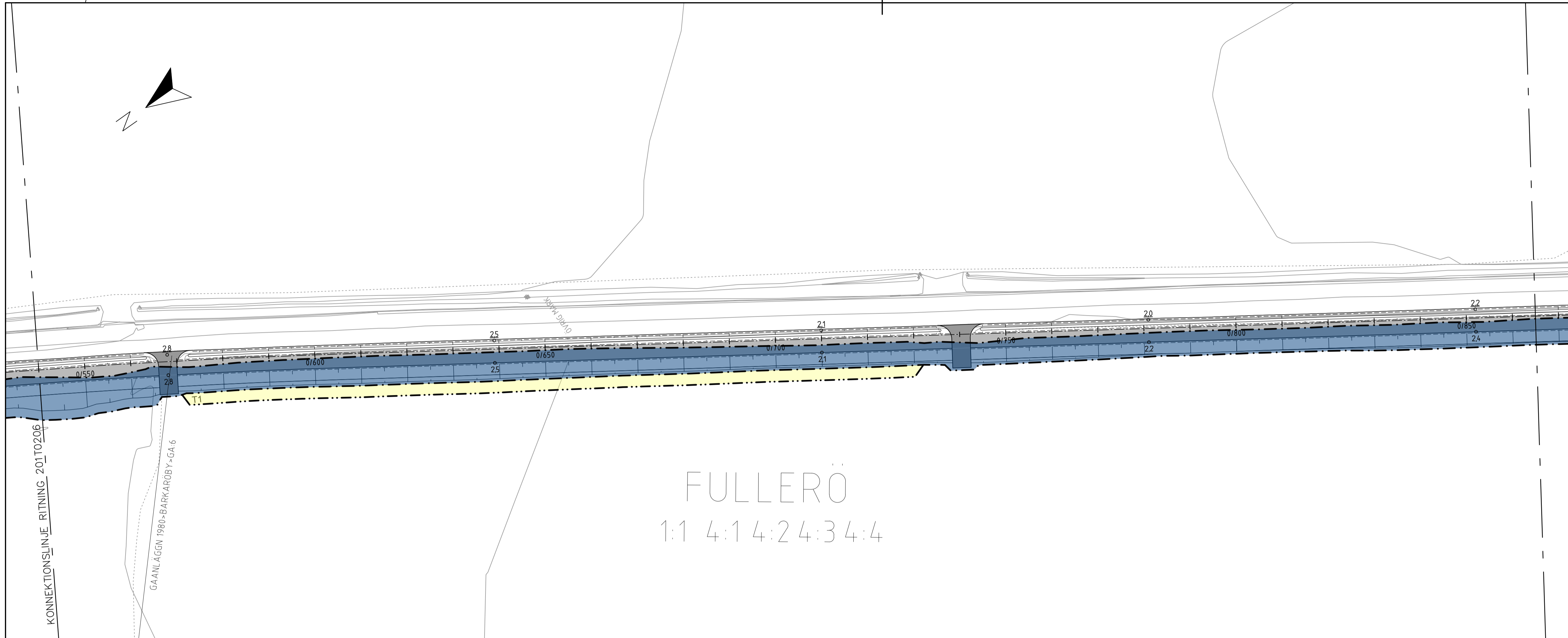
NÄSTA BLAD
02

BET

KONNEKTIONSLINJE RITNING 201T0207



XREF: MODELL\2025\01\169189\169189_01.dwg
MODELL\2025\01\169189\169189_02.dwg
MODELL\2025\01\169189\169189_03.dwg
MODELL\2025\01\169189\169189_04.dwg
MODELL\2025\01\169189\169189_05.dwg
MODELL\2025\01\169189\169189_06.dwg
MODELL\2025\01\169189\169189_07.dwg
MODELL\2025\01\169189\169189_08.dwg
MODELL\2025\01\169189\169189_09.dwg
MODELL\2025\01\169189\169189_10.dwg



TECKENFÖRKLARING

KOORDINATSYSTEM: SWEREF 99 16 30
HÖJDSYSTEM: RH 2000

- MARKANSPRÅK**
- GRÄNS FÖR VÄGOMRÅDE
 - - - - - AVGRÄNSNING MELLAN OLIKA TYPER AV MARKANSPRÅK
 - T1** TILLFÄLLIG NYTTJANDERÄTT FÖR BYGGNATION AV VÄG
 - T2** TILLFÄLLIG NYTTJANDERÄTT FÖR ETABLERING OCH UPPLAG
 - V1** NYTT VÄGOMRÅDE MED VÄGRÄTT

TILLFÄLLIG NYTTJANDERÄTT GÄLLER FRÅN BYGGSTART TILL 6 MÅNADER EFTER SLUTBESIKTNING.

ÖVRIGA BETECKNINGAR PÅ PLANKARTAN

- 0/000 LÄNGDMÄTNING
- 0,0 MARKNIVÅ, BEFINTLIG
- 0,0 MARKNIVÅ, NY
- KOMMUNGRÄNS
- GRÄNS DETALJPLAN/STADSPLAN
- FASTIGHETSGRÄNS
- 00:0 FASTIGHETSBECKENING

VERKSAMHETER/ÅTGÄRDER SOM UNDANTAS FRÅN FÖRBUD ENLIGT MILJÖBALKEN

- SÄRSKILT SKYDDSVÄRT TRÄD, AVVERKAS
- GENERELLT BIOTOPSKYDDSOmrÅDE
- STRANDSKYDDSOmrÅDE

SKYDDIGHETEN ATT GÖRA ANMÄLAN FÖR SAMRÅD ENLIGT 12:6 MILJÖBALKEN GÄLLER INTE FÖR DE VERKSAMHETER OCH ÅTGÄRDER SOM BEHOVS FÖR ATT BYGGA VÄGEN OCH SOM FASTSTÄLLS OCH INGÅR I VÄGOMRÅDE FÖR ALLMÄN VÄG ELLER OMRÅDE FÖR TILLFÄLLIG NYTTJANDERÄTT.

FÖRBUDEN SOM AVSER VERKSAMHET ELLER ÅTGÄRD INOM STRANDSKYDDSOmrÅDE (7:15 MB) GÄLLER INTE BYGGANDE AV ALLMÄN VÄG.

FÖRBUDEN SOM AVSER VERKSAMHET ELLER ÅTGÄRD INOM GENERELLT BIOTOPSKYDDSOmrÅDE (7:11 2 ST. MB) GÄLLER INTE BYGGANDE AV ALLMÄN VÄG.

ÖVRIGT

GÅNG- CYKELBANAN SKA FÖRSES MED NÄRVAROSTYRD BELYSNING UTMED HELA STRÄCKAN.

TYP AV PLAN **VÄGPLAN**

GRANSKNINGSSTATUS / SYFTE

HANDLINGSTYP **GRANSKNINGSHANDLING**

DATUM 2025-01-24 LEVERANS / ÄNDRINGSPM

OBJEKT **GC-BANA EKBÄCKEN/ENHAGEN TILL TIDÖ-LINDÖ**

DELOMRÅDE / BANDEL **DEL 2 ERIKSBO TILL TIDÖ-LINDÖ**

ANLÄGGNINGSDEL **GC-BANA**

OBJEKTNUMMER / KM 169189 KONSTRUKTIONSNUMMER

BESTÄLLARE **TRAFIKVERKET** LEVERANTÖR **Pontarius**

SKAPAD AV **FL** UPPDRAGSNUMMER **4290**

GODKÄND AV **BW** AVDELNING **LKPG**

RITNINGSTYP **PLANRITNING**

TEKNIKOMRÅDE / INNEHÅLL **T VÄGUTFORMNING OCH TRAFIK**

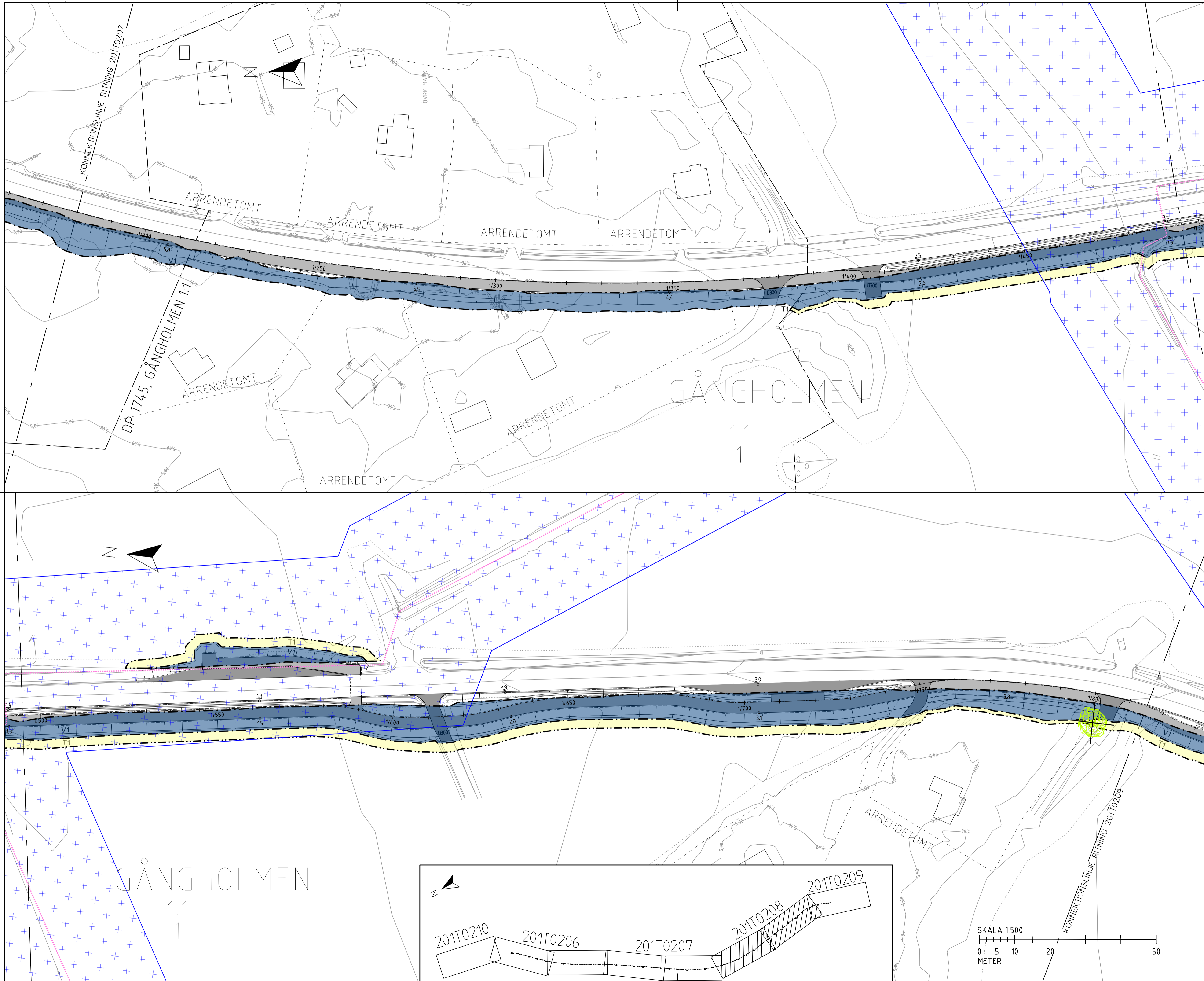
BESKRIVNING **PLANKARTA 0/540-1/180**

SKALA **1:500** FORMAT **A1** FÖRVALTNINGSNUMMER

RITNINGSNUMMER **201T0207** BLAD **07** NÄSTA BLAD **08** BET

XREF: MODEL\1201836...
MODEL\1201836...
MODEL\1201836...
MODEL\1201836...
MODEL\1201836...
MODEL\1201836...

PLO: 2025-01-24 12:49 \1P0NAP00\KONPROJEKT\04290_VÄGPLAN_GC_EKBÄCKEN_VÄSTERAS\03_T01\TRIDDF\201T0207.DWG FLIP LIND



TECKENFÖRKLARING

KOORDINATSYSTEM: SWEREF 99 16 30
HÖJDSYSTEM: RH 2000

- MARKANSPRÅK**
- GRÄNS FÖR VÄGOMRÅDE
 - - - - - AVGRÄNSNING MELLAN OLIKA TYPER AV MARKANSPRÅK
 - T1** TILLFÄLLIG NYTTJANDERÄTT FÖR BYGGNATION AV VÄG
 - T2** TILLFÄLLIG NYTTJANDERÄTT FÖR ETABLERING OCH UPPLAG
 - V1** NYTT VÄGOMRÅDE MED VÄGRÄTT

TILLFÄLLIG NYTTJANDERÄTT GÄLLER FRÅN BYGGSTART TILL 6 MÅNADER EFTER SLUTBESIKTNING.

ÖVRIGA BETECKNINGAR PÅ PLANKARTAN

- 0/000 LÄNGDMÄTNING
- 0,0 MARKNIVÅ, BEFINTLIG
- 0,0 MARKNIVÅ, NY
- KOMMUNGRÄNS
- - - - - GRÄNS DETALJPLAN/STADSPLAN
- FASTIGHETSGRÄNS
- 00:0 FASTIGHETSBEDECKNING

VERKSAMHETER/ÅTGÄRDER SOM UNDANTAS FRÅN FÖRBUD ENLIGT MILJÖBALKEN

- SÄRSKILT SKYDDSVÄRT TRÄD, AVVERKAS
- GENERELLT BIOTOPSKYDDSOMRÅDE
- STRANDSKYDDSOMRÅDE

SKYLDIGHETEN ATT GÖRA ANMÄLAN FÖR SAMRÅD ENLIGT 12:6 MILJÖBALKEN GÄLLER INTE FÖR DE VERKSAMHETER OCH ÅTGÄRDER SOM BEHOVS FÖR ATT BYGGA VÄGEN OCH SOM FASTSTÄLLS OCH INGÅR I VÄGOMRÅDE FÖR ALLMÄN VÄG ELLER OMRÅDE FÖR TILLFÄLLIG NYTTJANDERÄTT.

FÖRBUDEN SOM AVSER VERKSAMHET ELLER ÅTGÄRD INOM STRANDSKYDDSOMRÅDE (7:15 MB) GÄLLER INTE BYGGANDE AV ALLMÄN VÄG.

FÖRBUDEN SOM AVSER VERKSAMHET ELLER ÅTGÄRD INOM GENERELLT BIOTOPSKYDDSOMRÅDE (7:11 2 ST. MB) GÄLLER INTE BYGGANDE AV ALLMÄN VÄG.

ÖVRIGT

GÅNG- CYKELBANAN SKA FÖRSES MED NÄRVAROSTYRD BELYSNING UTMED HELA STRÄCKAN.

TYP AV PLAN **VÄGPLAN**

GRANSKNINGSSTATUS / SYFTE

HANDLINGSTYP **GRANSKNINGSHANDLING**

DATUM 2025-01-24 LEVERANS / ÄNDRINGSPM

OBJEKT **GC EKBACKEN/ENHAGEN**

DELOMRÅDE / BANDEL **DEL 2 ERIKSBO-TIDÖ/LINDÖ**

ANLÄGGNINGSDIAGRAM 01

OBJEKTNUMMER / KM 169189 KONSTRUKTIONSNUMMER

BESTÄLLARE **TRAFIKVERKET** LEVERANTÖR **Pontarius**

SKAPAD AV FL UPPDRAGSNUMMER 4290

GODKÄND AV BW AVDELNING LKPG

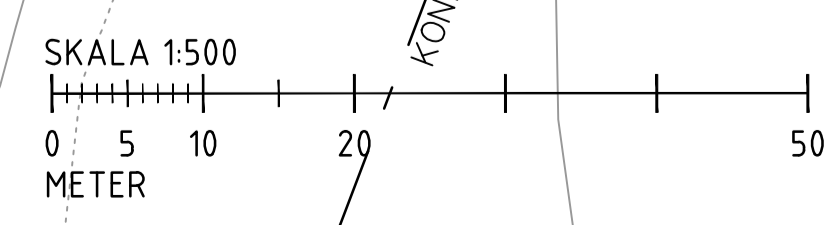
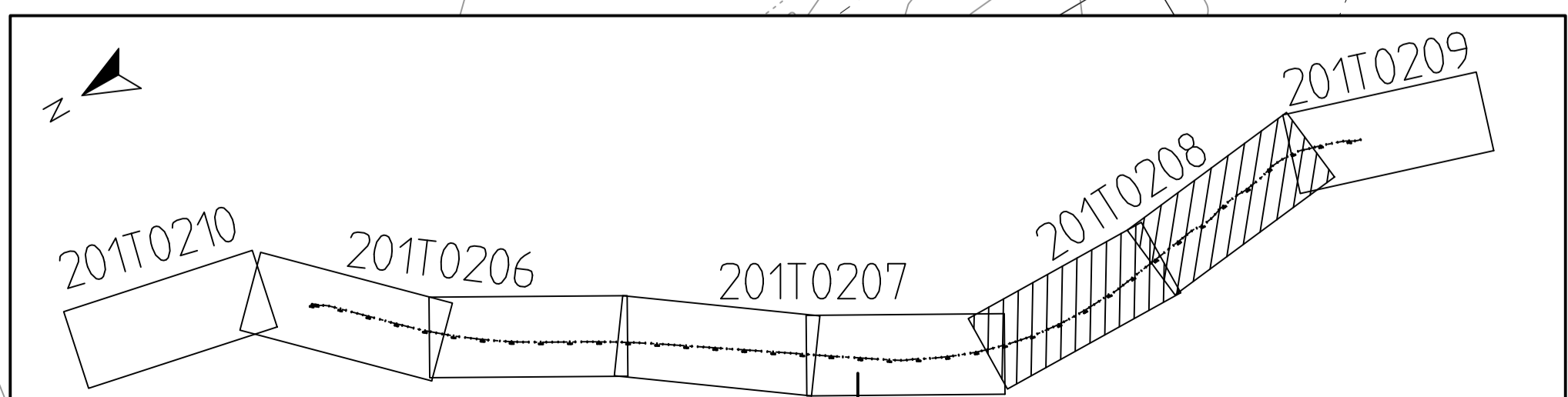
RITNINGSTYP **PLANRITNING**

TEKNIKOMRÅDE / INNEHÅLL **T VÄGUTFORMNING OCH TRAFIK**

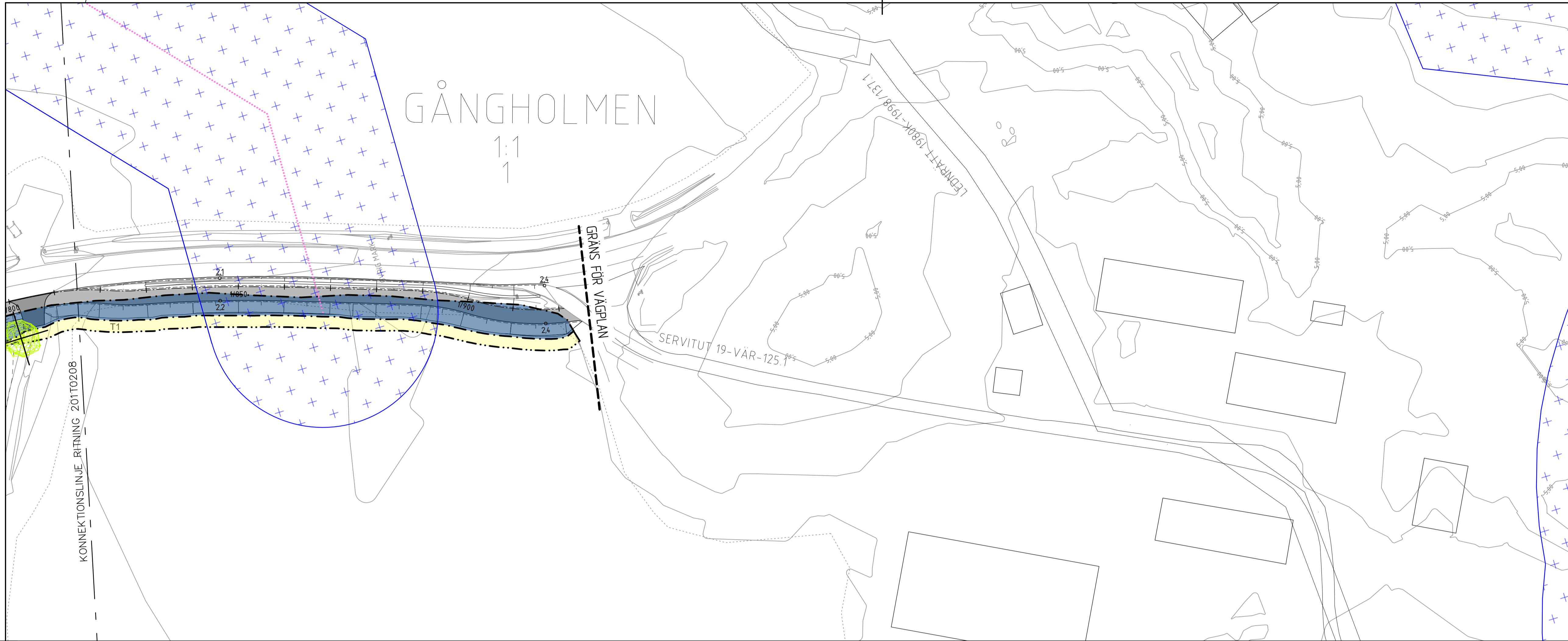
BESKRIVNING **PLANKARTA 1/180-1/815**

SKALA 1:500 FORMAT A1 FÖRVALTNINGSNUMMER

RITNINGSNUMMER 201T0208 BLAD 08 NÄSTA BLAD 09 BET



XREF: MODELL\2025\01\1
 MODELL\2025\01\2
 MODELL\2025\01\3
 MODELL\2025\01\4
 MODELL\2025\01\5
 MODELL\2025\01\6
 MODELL\2025\01\7
 MODELL\2025\01\8
 MODELL\2025\01\9
 MODELL\2025\01\10



TECKENFÖRKLARING

KOORDINATSYSTEM: SWEREF 99 16 30
HÖJDSYSTEM: RH 2000

MARKANSPRÅK

- GRÄNS FÖR VÄGOMRÅDE
- - - - - AVGRÄNSNING MELLAN OLIKA TYPER AV MARKANSPRÅK
- T1** TILFÄLLIG NYTTJANDERÄTT FÖR BYGGNATION AV VÄG
- T2** TILFÄLLIG NYTTJANDERÄTT FÖR ETABLERING OCH UPPLAG
- V1** NYTT VÄGOMRÅDE MED VÄGRÄTT

TILFÄLLIG NYTTJANDERÄTT GÄLLER FRÅN BYGGSTART TILL 6 MÅNADER EFTER SLUTBESIKTNING.

ÖVRIGA BETECKNINGAR PÅ PLANKARTAN

- 0/000 LÄNGDMÄTNING
- 0,0 MARKNIVÅ, BEFINTLIG
- 0,0 MARKNIVÅ, NY
- KOMMUNGRÄNS
- GRÄNS DETALJPLAN/STADSPLAN
- FASTIGHETSGRÄNS
- 00:0 FASTIGHETSBECKENING

VERKSAMHETER/ÅTGÄRDER SOM UNDANTAS FRÅN FÖRBUD ENLIGT MILJÖBALKEN

- SÄRSKILT SKYDDSVÄRT TRÄD, AVVERKAS
- GENERELLT BIOTOPSKYDDSOmrÅDE
- STRANDSKYDDSOmrÅDE

SKYDDIGHETEN ATT GÖRA ANMÄLAN FÖR SAMRÅD ENLIGT 12:6 MILJÖBALKEN GÄLLER INTE FÖR DE VERKSAMHETER OCH ÅTGÄRDER SOM BEHOVS FÖR ATT BYGGA VÄGEN OCH SOM FASTSTÄLLS OCH INGÅR I VÄGOMRÅDE FÖR ALLMÄN VÄG ELLER OMRÅDE FÖR TILFÄLLIG NYTTJANDERÄTT.

FÖRBUDEN SOM AVSER VERKSAMHET ELLER ÅTGÄRD INOM STRANDSKYDDSOmrÅDE (7:15 MBJ) GÄLLER INTE BYGGANDE AV ALLMÄN VÄG.

FÖRBUDEN SOM AVSER VERKSAMHET ELLER ÅTGÄRD INOM GENERELLT BIOTOPSKYDDSOmrÅDE (7:11 2 ST. MBJ) GÄLLER INTE BYGGANDE AV ALLMÄN VÄG.

ÖVRIGT

GÅNG- CYKELBANAN SKA FÖRSES MED NÄRVAROSTYRD BELYSNING UTMED HELA STRÄCKAN.

TYP AV PLAN **VÄGPLAN**

GRANSKNINGSSTATUS / SYFTE
GRANSKNINGSHANDLING

DATUM: 2025-01-24 LEVERANS / ÄNDRINGS-PM

OBJEKT: GC EKBACKEN/ENHAGEN

DELOMRÅDE / BANDEL: DEL 2 ERIKSBO-TIDÖ/LINDÖ

ANLÄGGNINGSDIAGRAM: 01

OBJEKTNUMMER / KM: 169189 KONSTRUKTIONSNUMMER

BESTÄLLARE: TRAFIKVERKET LEVERANTÖR: Pontarius

SKAPAD AV: FL UPPDRAGSNUMMER: 4290

GODKÄND AV: BW AVDELNING: LKPG

RITNINGSTYP: PLANRITNING

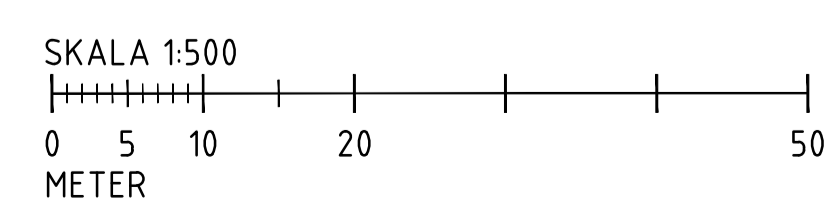
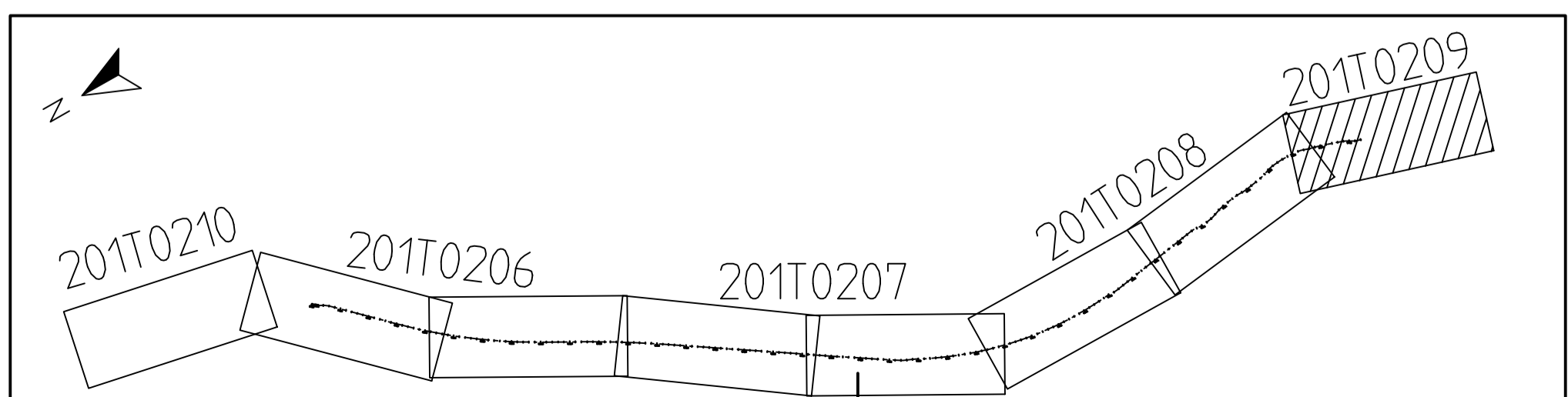
TEKNIKOMRÅDE / INNEHÅLL: T VÄGUTFORMNING OCH TRAFIK

BESKRIVNING: PLANKARTA

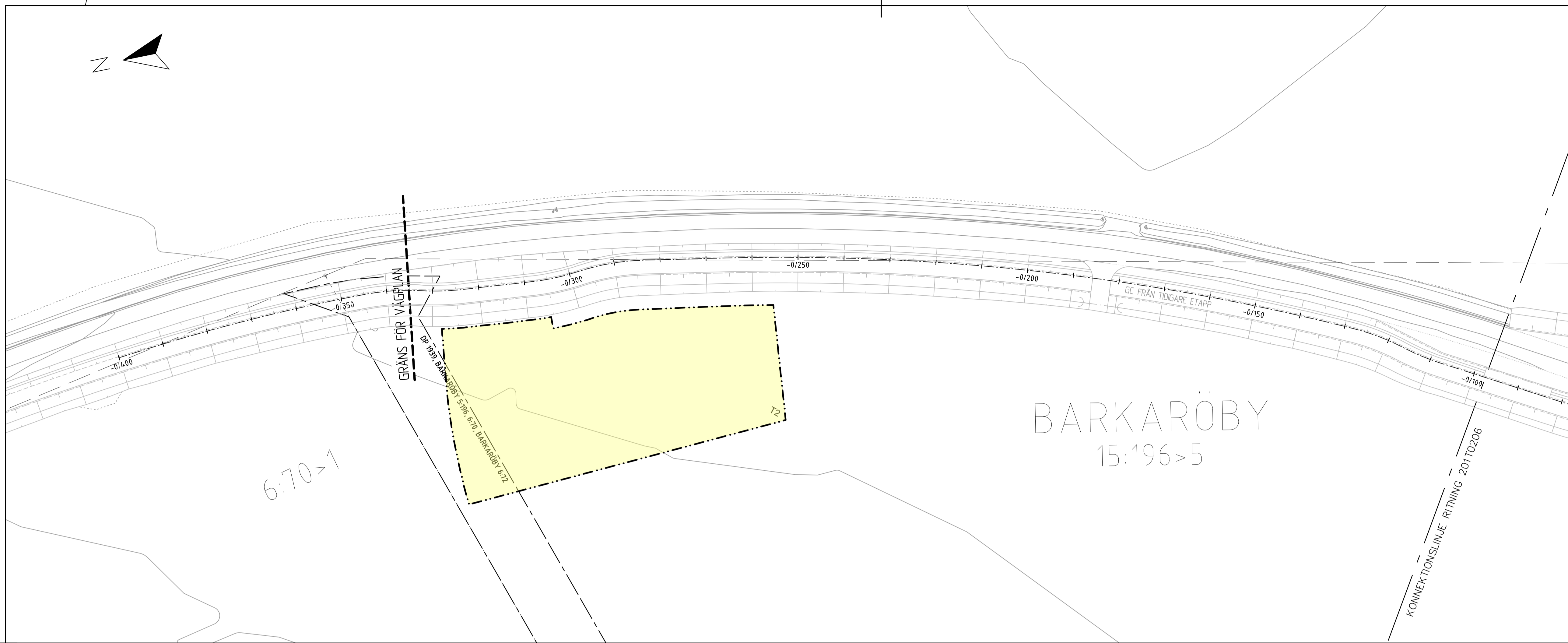
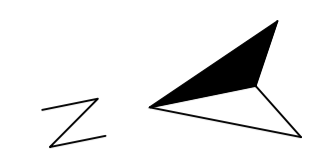
1/815-1/921

SKALA: 1:500 FORMAT: A1 FÖRVALTNINGSNUMMER

RITNINGSNUMMER: 201T0209 BLAD: 09 NÄSTA BLAD: 10 BET



XREF: MODEL\KUNDPRI...
 MODEL\KUNDPRI...
 MODEL\KUNDPRI...
 MODEL\KUNDPRI...
 MODEL\KUNDPRI...
 MODEL\KUNDPRI...



BARKARÖBY
15:196>5

TECKENFÖRKLARING
 KOORDINATSYSTEM: SWEREF 99 16 30
 HÖJDSYSTEM: RH 2000

MARKANSPRÅK

- GRÄNS FÖR VÄGOMRÅDE
- AVGRÄNSNING MELLAN OLIKA TYPER AV MARKANSPRÅK
- T1** TILLFÄLLIG NYTTJANDERÄTT FÖR BYGGNATION AV VÄG
- T2** TILLFÄLLIG NYTTJANDERÄTT FÖR ETABLERING OCH UPPLAG
- V1** NYTT VÄGOMRÅDE MED VÄGRÄTT

TILLFÄLLIG NYTTJANDERÄTT GÄLLER FRÅN BYGGSTART TILL 6 MÅNADER EFTER SLUTBESIKTNING.

ÖVRIGA BETECKNINGAR PÅ PLANKARTAN

- 0/000 LÅNGMÄTNING
- 0,0 MARKNIVÅ, BEFINTLIG
- 0,0 MARKNIVÅ, NY
- KÖMMUNGRÄNS
- GRÄNS DETALJPLAN/STADSPLAN
- FASTIGHETSGRÄNS
- 00:0 FASTIGHETSBEDECKNING

VERKSAMHETER/ÅTGÄRDER SOM UNDANTAS FRÅN FÖRBUD ENLIGT MILJÖBALKEN

- SÄRSKILT SKYDDSVÄRT TRÄD, AVVERKAS
- GENERELLT BIOTOPSKYDDSOmrÅDE
- STRANDSKYDDSOmrÅDE

SKYDDIGHETEN ATT GÖRA ANMÄLAN FÖR SAMRÅD ENLIGT 12:6 MILJÖBALKEN GÄLLER INTE FÖR DE VERKSAMHETER OCH ÅTGÄRDER SOM BEHÖVS FÖR ATT BYGGA VÄGEN OCH SOM FASTSTÄLLS OCH INGÅR I VÄGOMRÅDE FÖR ALLMÄN VÄG ELLER OMRÅDE FÖR TILLFÄLLIG NYTTJANDERÄTT.

FÖRBUDEN SOM AVSER VERKSAMHET ELLER ÅTGÄRD INOM STRANDSKYDDSOmrÅDE (7:15 MB) GÄLLER INTE BYGGANDE AV ALLMÄN VÄG.

FÖRBUDEN SOM AVSER VERKSAMHET ELLER ÅTGÄRD INOM GENERELLT BIOTOPSKYDDSOmrÅDE (7:11 2 ST. MB) GÄLLER INTE BYGGANDE AV ALLMÄN VÄG.

ÖVRIGT

GÅNG- CYKELBANAN SKA FÖRSES MED NÄRVAROSTYRD BELYSNING UTMED HELA STRÄCKAN.

6:70>1

GRÄNS FÖR VÄGPLAN

6:70>1
BARKARÖBY 5:06 6:70 BARKARÖBY 6:72

GC FRÅN TIDIGARE ETAPP

KONNEKTIONSLINJE RITNING 201T0206

TYP AV PLAN: **VÄGPLAN**

GRANSKNINGSSTATUS / SYFTE

HANDLINGSTYP: **GRANSKNINGSHANDLING**

DATUM: 2025-01-24 | LEVERANS / ÄNDRINGSPM

OBJEKT: **GC EKBACKEN/ENHAGEN**

DELOMRÅDE / BANDEL: **DEL 2 ERIKSBO-TIDÖ/LINDÖ**

ANLÄGGNINGSDIAGRAM: 01

OBJEKTNUMMER / KM: 169189 | KONSTRUKTIONSNUMMER

BESTÄLLARE: **TRAFIKVERKET** | LEVERANTÖR: **Pontarius**

SKAPAD AV: FL | UPPDRAGSNUMMER: 4290

GODKÄND AV: BW | AVDELNING: LKPG

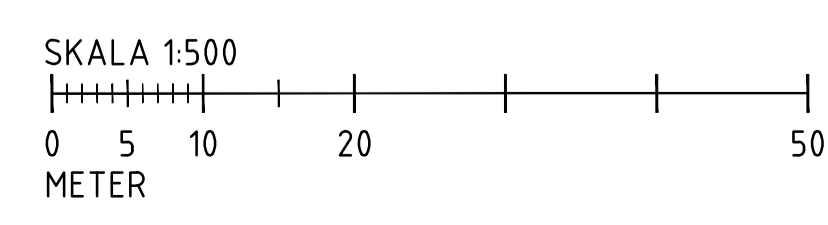
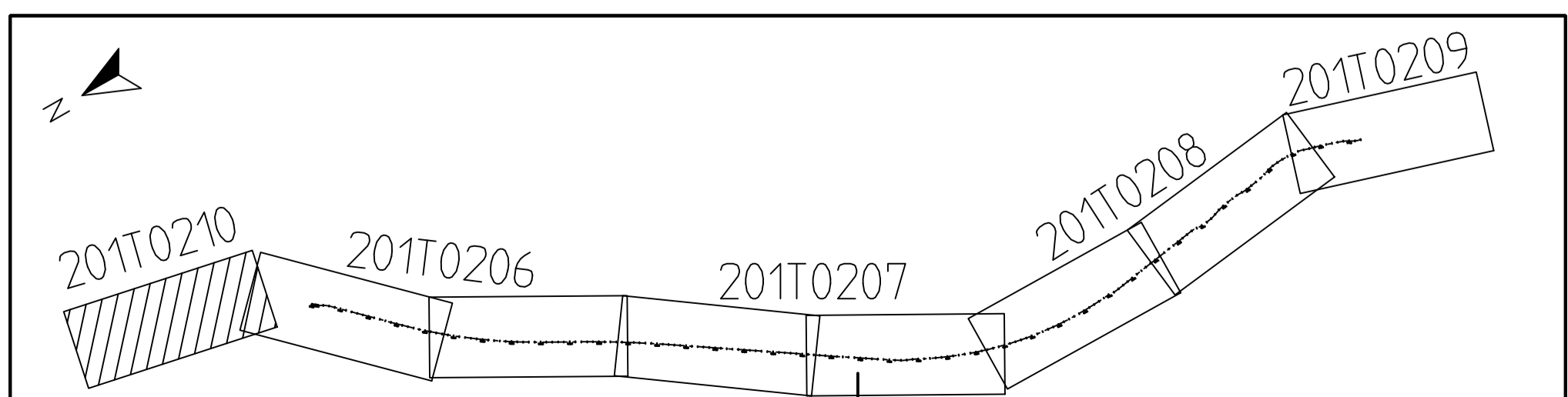
RITNINGSTYP: **PLANRITNING**

TEKNIKOMRÅDE / INNEHÅLL: **T VÄGUTFORMNING OCH TRAFIK**

BESKRIVNING: **PLANKARTA (-0/400)-(-0/090)**

SKALA: 1:500 | FORMAT: A1 | FÖRVALTNINGSNUMMER

RITNINGSNUMMER: 201T0210 | BLAD: 10 | NÄSTA BLAD: | BET:



XFREF: MODELL V20190116
MODELL V20190116
MODELL V20190116
MODELL V20190116
MODELL V20190116
MODELL V20190116
MODELL V20190116
MODELL V20190116
MODELL V20190116
MODELL V20190116