



TECKENFÖRKLARING


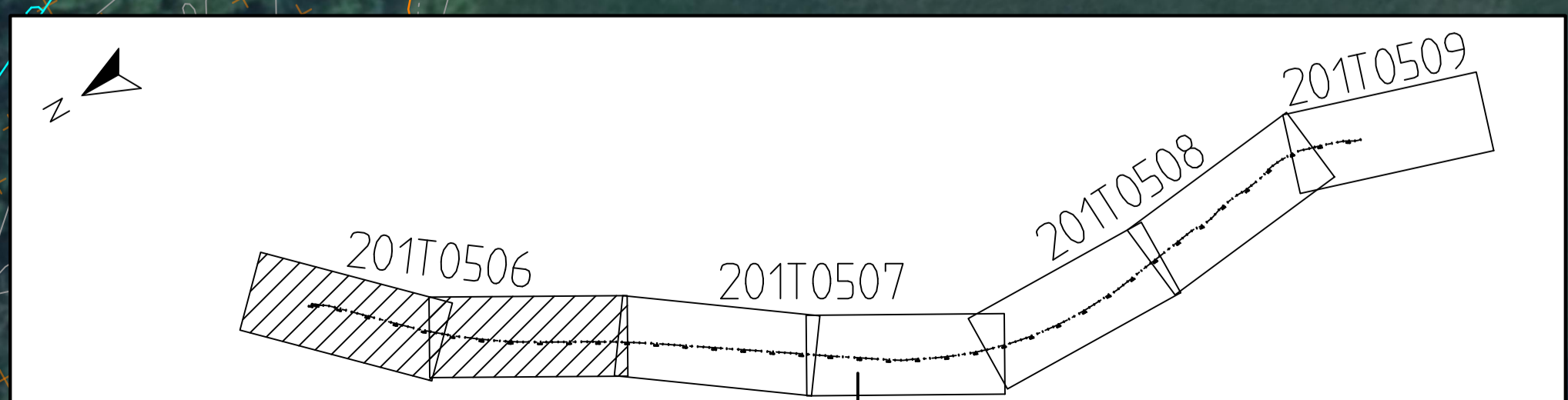
KOORDINATSYSTEM: SWREF 99 16 30
HÖJDSYSTEM: RH 2000

	GRÄNS FÖR NYTT VÄGOMRÅDE
	FASTIGHETSGRÄNS
	KOMMUNGRÄNS
	GRÄNS DETALJPLAN/STADSPLAN
	FASTIGHETSBEDECKNING
	CENTRUMLINJE LÄNGDMÄTNING
	MARKNIVÅ, BEFINTLIG
	MARKNIVÅ, NY
	VÄGKANT
	STÖDREMSA
	KANTSTÖD
	PASSAGE
	GC-VÄG
	VÄG
	SLÄNT OCH DIKE
	LÖSNINGSANGIVELSE DIKE
	DRÄNERINGSLEDNING
	TRUMMA
	BIOTOPSKYDDSOMRÅDE
	NATURA 2000
	STRANDSKYDDSOMRÅDE
	FÖRNLÄMNINGAR
	GENERELLT BIOTOPSKYDDSOMRÅDE
	AVVATTNINGSFÖRETAG
	SÄRSKILT SKYDDSVÄRT TRÄD, AVVERKAS

ÖVRIGT

GÅNG- CYKELBANAN SKA FÖRSES MED NÄRVAROSTYRD
BELYSNING UTMED HELA STRÄCKAN.

TYP AV PLAN		VÄGPLAN	
GRANSKNINGSSTATUS / SYFTE			
HANDLINGSTYP		GRANSKNINGSHANDLING	
DATUM	2025-01-24	LEVERANS / ÄNDRINGS-PM	
OBJEKT	GC EKBÄCKEN/ENHAGEN		
DELOMRÅDE / BANDEL	DEL 2 ERIKSBO-TIDÖ/LINDÖ		
ANLÄGGNINGSDDEL	01		
OBJEKTNUMMER / KM	169189	KONSTRUKTIONSNUMMER	
BESTÄLLARE	TRAFIKVERKET	LEVERANTÖR	Pontarius
SKAPAD AV	FL	UPPDRAGSNUMMER	4290
GODKÄND AV	BW	AVDELNING	LKPG
RITNINGSTYP	PLANRITNING		
TEKNIKOMRÅDE / INNEHÅLL	T VÄGUTFORMNING OCH TRAFIK		
BESKRIVNING	ILLUSTRATIONSKARTA		
	-0/000-0/540		
SKALA	1:500	FORMAT	A1
RITNINGSNUMMER	201T0506	FÖRVALTNINGSNUMMER	
		BLAD	06
		NÄSTA BLAD	07
		BET	



XFREF: MODELL\AZ080701
MODELL\AZ080702
MODELL\AZ080703
MODELL\AZ080704
MODELL\AZ080705
MODELL\AZ080706
MODELL\AZ080707
MODELL\AZ080708
MODELL\AZ080709
MODELL\AZ080710
MODELL\AZ080711
MODELL\AZ080712
MODELL\AZ080713
MODELL\AZ080714
MODELL\AZ080715
MODELL\AZ080716
MODELL\AZ080717
MODELL\AZ080718
MODELL\AZ080719
MODELL\AZ080720
MODELL\AZ080721
MODELL\AZ080722
MODELL\AZ080723
MODELL\AZ080724
MODELL\AZ080725
MODELL\AZ080726
MODELL\AZ080727
MODELL\AZ080728
MODELL\AZ080729
MODELL\AZ080730
MODELL\AZ080731
MODELL\AZ080732
MODELL\AZ080733
MODELL\AZ080734
MODELL\AZ080735
MODELL\AZ080736
MODELL\AZ080737
MODELL\AZ080738
MODELL\AZ080739
MODELL\AZ080740
MODELL\AZ080741
MODELL\AZ080742
MODELL\AZ080743
MODELL\AZ080744
MODELL\AZ080745
MODELL\AZ080746
MODELL\AZ080747
MODELL\AZ080748
MODELL\AZ080749
MODELL\AZ080750
MODELL\AZ080751
MODELL\AZ080752
MODELL\AZ080753
MODELL\AZ080754
MODELL\AZ080755
MODELL\AZ080756
MODELL\AZ080757
MODELL\AZ080758
MODELL\AZ080759
MODELL\AZ080760
MODELL\AZ080761
MODELL\AZ080762
MODELL\AZ080763
MODELL\AZ080764
MODELL\AZ080765
MODELL\AZ080766
MODELL\AZ080767
MODELL\AZ080768
MODELL\AZ080769
MODELL\AZ080770
MODELL\AZ080771
MODELL\AZ080772
MODELL\AZ080773
MODELL\AZ080774
MODELL\AZ080775
MODELL\AZ080776
MODELL\AZ080777
MODELL\AZ080778
MODELL\AZ080779
MODELL\AZ080780
MODELL\AZ080781
MODELL\AZ080782
MODELL\AZ080783
MODELL\AZ080784
MODELL\AZ080785
MODELL\AZ080786
MODELL\AZ080787
MODELL\AZ080788
MODELL\AZ080789
MODELL\AZ080790
MODELL\AZ080791
MODELL\AZ080792
MODELL\AZ080793
MODELL\AZ080794
MODELL\AZ080795
MODELL\AZ080796
MODELL\AZ080797
MODELL\AZ080798
MODELL\AZ080799
MODELL\AZ080800



TECKENFÖRKLARING

KOORDINATSYSTEM: SWEREF 99 16 30
 HÖJDSYSTEM: RH 2000

	GRÄNS FÖR NYTT VÄGOMRÅDE
	FASTIGHETSGRÄNS
	KOMMUNGRÄNS
	GRÄNS DETALJPLAN/STADSPLAN
	FASTIGHETSBEDECKNING
	0/000
	0/0
	0/0
	CENTRUMLINJE LÄNGDMÄTNING
	MARKNIVÅ, BEFINTLIG
	MARKNIVÅ, NY
	VÄGKANT
	STÖDREMSA
	KANTSTÖD
	PASSAGE
	GC-VÄG
	VÄG
	SLÄNT OCH DIKE
	LÜTNINGSANGIVELSE DIKE
	DRÄNERINGSLEDNING
	TRUMMA
	BIOTOPSKYDDSOmrÅDE
	NATURA 2000
	STRANDSKYDDSOmrÅDE
	FORN LÄMNINGAR
	GENERELLT BIOTOPSKYDDSOmrÅDE
	AVVATTNINGSFÖRETAG
	SÄRSKILT SKYDDSVÄRT TRÄD, AVVERKAS

ÖVRIGT

GÅNG- CYKELBANAN SKA FÖRSES MED NÄRVAROSTYRD BELYSNING UTMED HELA STRÄCKKAN.

TYP AV PLAN		VÄGPLAN	
GRANSKNINGSSTATUS / SYFTE			
HANDLINGSTYP			
GRANSKNINGSHANDLING		LEVERANS / ÄNDRINGS-PM	
DATUM		2025-01-24	
OBJEKT			
GC EKBACKEN/ENHAGEN			
DELOMRÅDE / BANDEL			
DEL 2 ERIKSBO-TIDÖ/LINDÖ			
ANLÄGGNINGSDEL			
01			
OBJEKTNUMMER / KM		KONSTRUKTIONNUMMER	
169189			
BESTÄLLARE		LEVERANTÖR	
SKAPAD AV		UPPDRAGSNUMMER	
FL		4290	
GODKÄND AV		ÄVDELNING	
BW		LKPG	
RITNINGSTYP			
PLANRITNING			
TEKNIKOMRÅDE / INNEHÅLL			
T VÄGFORMNING OCH TRAFIK			
BESKRIVNING			
ILLUSTRATIONSKARTA			
0/540-1/180			
SKALA		FÖRVALTNINGSNUMMER	
1:500		A1	
RITNINGNUMMER		BLAD	
201T0507		07	
		NÄSTA BLAD	
		08	
		BET	

XREF: MODELL_VÄG01P11
 MODELL_VÄG01P12
 MODELL_VÄG01P13
 MODELL_VÄG01P14
 MODELL_VÄG01P15
 MODELL_VÄG01P16
 MODELL_VÄG01P17
 MODELL_VÄG01P18
 MODELL_VÄG01P19
 MODELL_VÄG01P20

PLO: 2025-01-24 15:41 \\P0NAP00\KUNDOPPROJEKT\04290_VÄGPLAN_GC_ERBACKEN_VASTERAS\03_TOXTYRIDE\201T0507.DWG - FILIP LIND



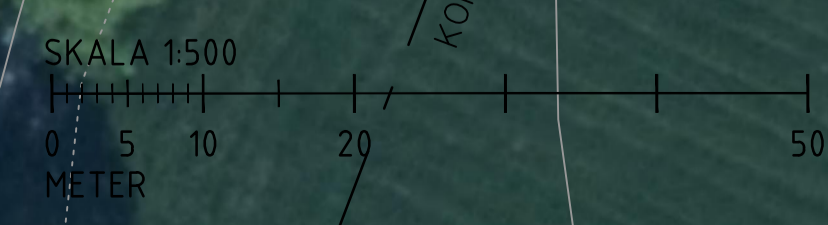
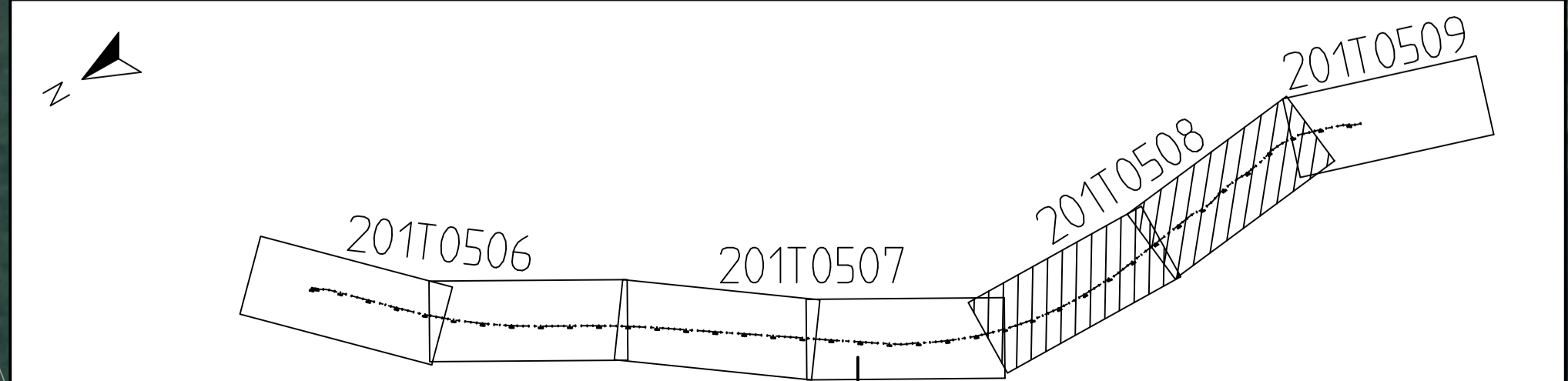
TECKENFÖRKLARING

KOORDINATSYSTEM: SWEREF 99 16 30
HÖJDSYSTEM: RH 2000

	GRÄNS FÖR NYTT VÄGOMRÅDE
	FASTIGHETSGRÄNS
	KOMMUNGRÄNS
	GRÄNS DETALJPLAN/STADSPLAN
	FASTIGHETSBETECKNING
	CENTRUMLINJE LÄNGDMÄTNING
	MARKNIVÅ, BEFINTLIG
	MARKNIVÅ, NY
	VÄGKANT
	STÖDREMSA
	KANTSTÖD
	PASSAGE
	GC-VÄG
	VÄG
	SLÄNT OCH DIKE
	LÜTNINGSANGIVELSE DIKE
	DRÄNERINGSLEDNING
	TRUMMA
	BIOTOPSKYDDSOmrÅDE
	NATURA 2000
	STRANDSKYDDSOmrÅDE
	FÖRNLÄMNINGAR
	GENERELLT BIOTOPSKYDDSOmrÅDE
	AVVATTNINGSFÖRETAG
	SÄRSKILT SKYDDSVÄRT TRÄD, AVVERKAS

ÖVRIGT
GÅNG- CYKELBANAN SKA FÖRSES MED NÄRVAROSTYRD BELYSNING UTMED HELA STRÄCKAN.

TYP AV PLAN		VÄGPLAN	
GRANSKNINGSSTATUS / SYFTE			
HANDLINGSTYP			
GRANSKNINGSHANDLING		LEVERANS / ÄNDRINGS-PM	
DATUM	2025-01-24		
OBJEKT	GC EKBACKEN/ENHAGEN		
DELOMRÅDE / BANDEL			
DEL 2 ERIKSBO-TIDÖ/LINDÖ			
ANLÄGGNINGSDEL			
01			
OBJEKTNUMMER / KM	169189	KONSTRUKTIONNUMMER	
BESTÄLLARE	TRAFIKVERKET	LEVERANTÖR	
SKAPAD AV	FL	UPPDRAGSNUMMER	4290
GODKÄND AV	BW	AVDELNING	LKPG
RITNINGSTYP			
PLANRITNING			
TEKNIKOMRÅDE / INNEHÅLL			
T VÄGUTFORMNING OCH TRAFIK			
BESKRIVNING			
ILLUSTRATIONSKARTA			
1/180-1/815			
SKALA	1:500	FORMAT	A1
RITNINGSNUMMER	201T0508	FÖRVALTNINGSNUMMER	
BLAD	08	NÄSTA BLAD	09
BET			



XREF: MODELL\K2010508.DWG
 MODELL\K2010509.DWG
 MODELL\K2010510.DWG
 MODELL\K2010511.DWG
 MODELL\K2010512.DWG
 MODELL\K2010513.DWG
 MODELL\K2010514.DWG
 MODELL\K2010515.DWG
 MODELL\K2010516.DWG
 MODELL\K2010517.DWG
 MODELL\K2010518.DWG
 MODELL\K2010519.DWG
 MODELL\K2010520.DWG

PLO: 2025-01-24 16:04 \\P04\PROJ\KON\PROJEKT\04290_VAGPLAN_GC_EKBACKEN_VASTERAS\03_TOYT\RI\DEF\201T0508.DWG FLIP LIND

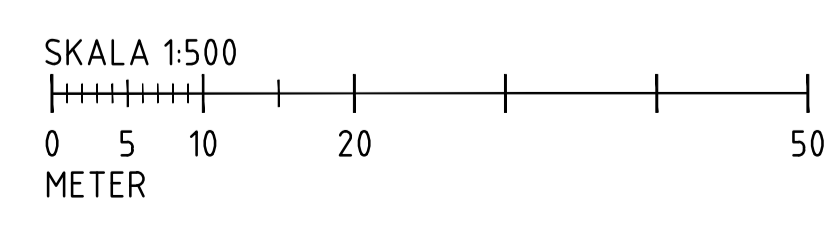
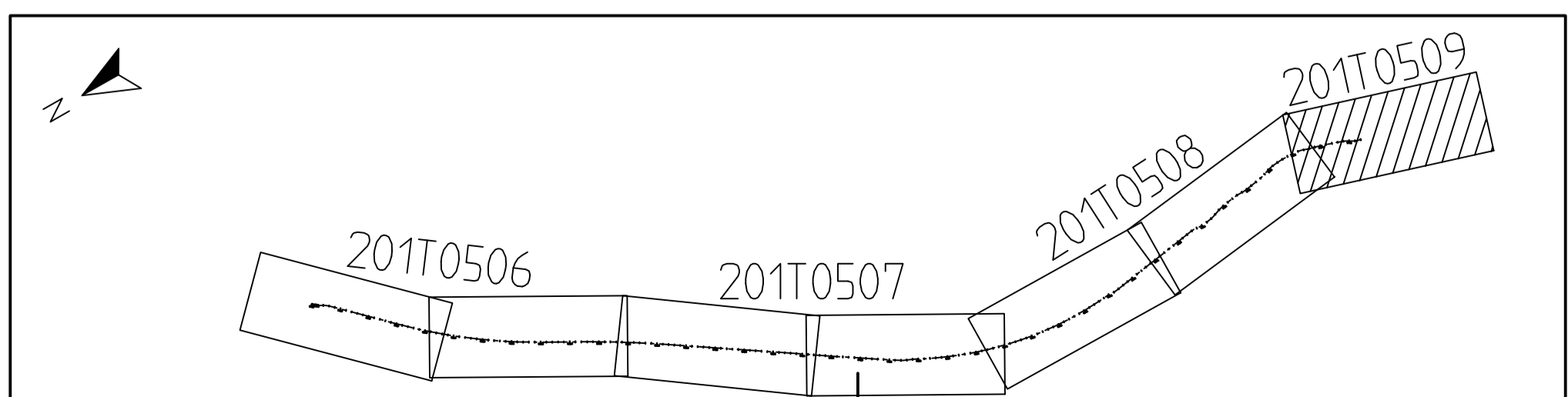


TECKENFÖRKLARING
 KOORDINATSYSTEM: SWEREF 99 16 30
 HÖJDSYSTEM: RH 2000

	GRÄNS FÖR NYTT VÄGOMRÅDE
	FASTIGHETSGRÄNS
	KOMMUNGRÄNS
	GRÄNS DETALJPLAN/STADSPLAN
	FASTIGHETS BETECKNING
	CENTRUMLINJE LÄNGDMÄTNING MARKNIVÅ, BEFINTLIG
	MARKNIVÅ, NY
	VÄGKANT STÖDREMSA KANTSTÖD PASSAGE
	GC-VÄG
	VÄG
	SLÄNT OCH DIKE
	LÜTNINGSANGIVELSE DIKE
	DRÄNERINGSLEDNING
	TRUMMA
	BIOTOPSKYDDSOmrÅDE
	NATURA 2000
	STRANDSKYDDSOmrÅDE
	FÖRNLÄMNINGAR
	GENERELLT BIOTOPSKYDDSOmrÅDE
	AVVATTNINGSFÖRETAG
	SÄRSKILT SKYDDSVÄRT TRÄD, AVVERKAS

ÖVRIGT
 GÅNG- CYKELBANAN SKA FÖRSES MED NÄRVAROSTYRD
 BELYSNING UTMED HELA STRÄCKAN.

TYP AV PLAN		VÄGPLAN	
GRANSKNINGSSTATUS / SYFTE			
HANDLINGSTYP			
GRANSKNINGSHANDLING			
DATUM	2025-01-24	LEVERANS / ÄNDRINGS-PM	
OBJEKT			
GC EKBÄCKEN/ENHAGEN			
DELOMRÅDE / BANDEL			
DEL 2 ERIKSBO-TIDÖ/LINDÖ			
ANLÄGGNINGSDDEL			
01			
OBJEKTNUMMER / KM	169189	KONSTRUKTIONNUMMER	
BESTÄLLARE	TRAFIKVERKET	LEVERANTÖR	Pontarius
SKAPAD AV	FL	UPPDRAGSNUMMER	4290
GODKÄND AV	BW	AVDELNING	LKPG
RITNINGSTYP			
PLANRITNING			
TEKNIKOMRÅDE / INNEHÅLL			
T VÄGUTFORMNING OCH TRAFIK			
BESKRIVNING			
ILLUSTRATIONSKARTA 1/815-1/921			
SKALA	1:500	FORMAT	A1
RITNINGNUMMER	201T0509	FÖRVALTNINGSNUMMER	
BLAD	09	NÄSTA BLAD	BET



XREF: MODELL\KONSTRUKTION\...
 MODELL\KONSTRUKTION\...
 MODELL\KONSTRUKTION\...
 MODELL\KONSTRUKTION\...
 MODELL\KONSTRUKTION\...
 MODELL\KONSTRUKTION\...
 MODELL\KONSTRUKTION\...
 MODELL\KONSTRUKTION\...
 MODELL\KONSTRUKTION\...
 MODELL\KONSTRUKTION\...