













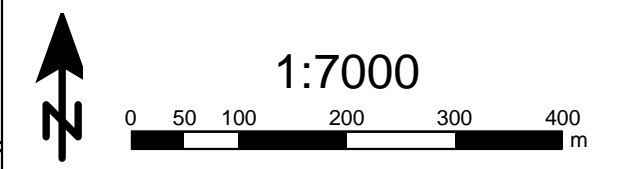
BULLERUTREDNING
 Järnvägsplan Tunadal
 Ingår i projektet Maland och Tunadalsspåret
 Fastställelsehandling


Bilaga 2.2.1
Ljudutbredningskarta
Huggsta - Filla

NULÄGE
Ljudutbredningskarta
 Maximal ljudnivå 2 m ovan mark från
 statlig infrastruktur samt del av kommunal
 väg som kommer att byggas om

- Teckenförklaring**
-  Väg
 -  Järnväg
 -  Bostadshus
 -  Övriga byggnader
 -  Del av kommunal väg som byggs om

- Maximal ljudnivå i dBA**
-  >= 90
 -  85 - 90
 -  80 - 85
 -  75 - 80
 -  70 - 75
 -  65 - 70
 -  < 60



 **ÅF-Infrastructure AB**
 Ljud & Vibrationer

HANDLÄGGARE Peter Petterson	PROJEKT NR: 70722704
DATUM 2018-01-15	FORMAT A3