

BULLERUTREDNING








Järnvägsplan Tunadal
 Ingår i Projektet Maland och Tunadalsspåret
 Fastställelsehandling

**Bilaga 2.1.2
 Ljudutbredningskarta
 Tunadal**









NULÄGE

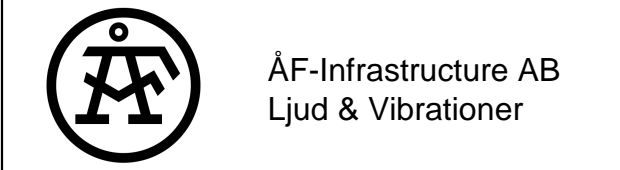
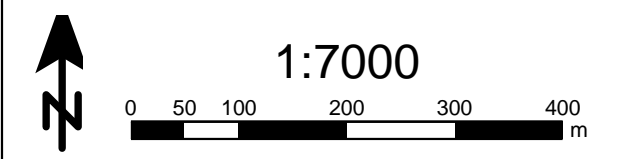
Ljudutbredningskarta
 Ekvivalent ljudnivå 2 m ovan mark från
 statlig infrastruktur samt del av kommunal
 väg som kommer att byggas om

Teckenförklaring

-  Väg
-  Järnväg
-  Bostadshus
-  Övriga byggnader
-  Befintlig bullerskyddsskärm
-  Bef. Skyddsskärm vid timmeravlastning
-  Del av kommunal väg som byggs om

Ekvivalent ljudnivå i dBA

-  >= 75
-  70 - 75
-  65 - 70
-  60 - 65
-  55 - 60
-  50 - 55
-  45 - 50
-  < 45



| | |
|--------------------------------|-------------------------|
| HANDLÄGGARE Peter Petterson | PROJEKT NR: 70722704 |
| DATUM 2018-01-15 | FORMAT A3 |