
















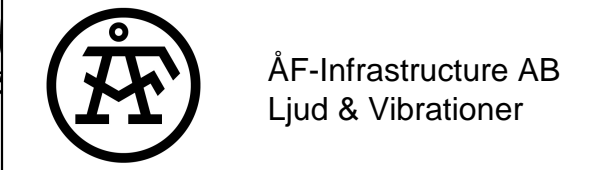
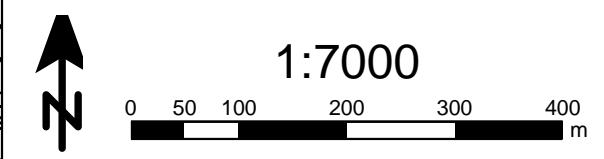
BULLERUTREDNING
 Järnvägsplan Tunadal
 Ingår i Projektet Maland och Tunadalsspåret
 Fastställelsehandling

Bilaga 2.1.1
Ljudutbredningskarta
 Huggsta - Filla

NULÄGE
Ljudutbredningskarta
 Ekvivalent ljudnivå 2 m ovan mark från
 statlig infrastruktur samt del av kommunal
 väg som kommer att byggas om

- Teckenförklaring**
-  Väg
 -  Järnväg
 -  Bostadshus
 -  Övriga byggnader
 -  Del av kommunal väg som byggs om

- Ekvivalent ljudnivå i dBA**
-  >= 75
 -  70 - 75
 -  65 - 70
 -  60 - 65
 -  55 - 60
 -  50 - 55
 -  45 - 50
 -  < 45



HANDLÄGGARE Peter Petterson	PROJEKT NR: 70722704
DATUM 2018-01-15	FORMAT A3