

Koordinatsystem: SWEREF 99 18 00
Höjdsystem: RH2000

TECKENFÖRKLARING

BEFINTLIG MARK

NY VÄG

ANMÄRKNINGAR

Längdmätningen i profilritningen refererar till GC längdmätning som använts under projektering.

TYP AV PLAN
VÄGPLAN

GRANSKNINGSSTATUS / SYFTE
GODKÄND

HANDLINGSTYP
GRANSKNINGSHANDLING

DATUM
2025-10-22

LEVERANS / ÄNDRINGS-PM

OBJEKT
VÄG 260, GUDÖBROLEDEN
GC-VÄG & KOLLEKTIVTRAFIKÅTG

DELOMRÅDE / BANDEL
3 VÄG 260 OCH ANSLUTANDE VÄGAR

ANLÄGGNINGSDEL
06 VÄG 260, GUDÖBROLEDEN

OBJEKTNUMMER / KM
160400

KONSTRUKTIONSNUMMER

BESTÄLLARE
TRAFIKVERKET

LEVERANTÖR
AFRY

SKAPAD AV
E.STOIANOV

UPPDRAGSNUMMER
759342

GODKÄND AV
M.ZAREINEJAD

AVDELNING
INFRA

RITNINGSTYP
PROFILRITNING

TEKNIKOMRÅDE / INNEHÅLL
T VÄGUTFORMNING OCH TRAFIK

BESKRIVNING
PROFILER
STOCKHOLM STAD
KM 6/400 - 6/700
ETAPP 1

SKALA
1:500

FORMAT
A1

FÖRVALTNINGSNUMMER

RITNINGSNUMMER
3 06 T 03 09

BLAD
09

NÄSTA BLAD
10

BET

PLO: 2025-10-24 14:56 X:\1-PRJ\SE\762934 - VENDELSJÖSTRAKET GC\VÄG OCH KOLLEKTIVTRAFIKÅTGÄRDER VÄG 260 9303\9302_CAD\1 (VP)\TISTOCKHOLM STAD\RITDEF\3061\0309.DWG EMIL STOIANOV

XREF: MODELL\1396\0301 2023-03-13 16:24
PODELL\L\3009\97 2023-03-01 12:21

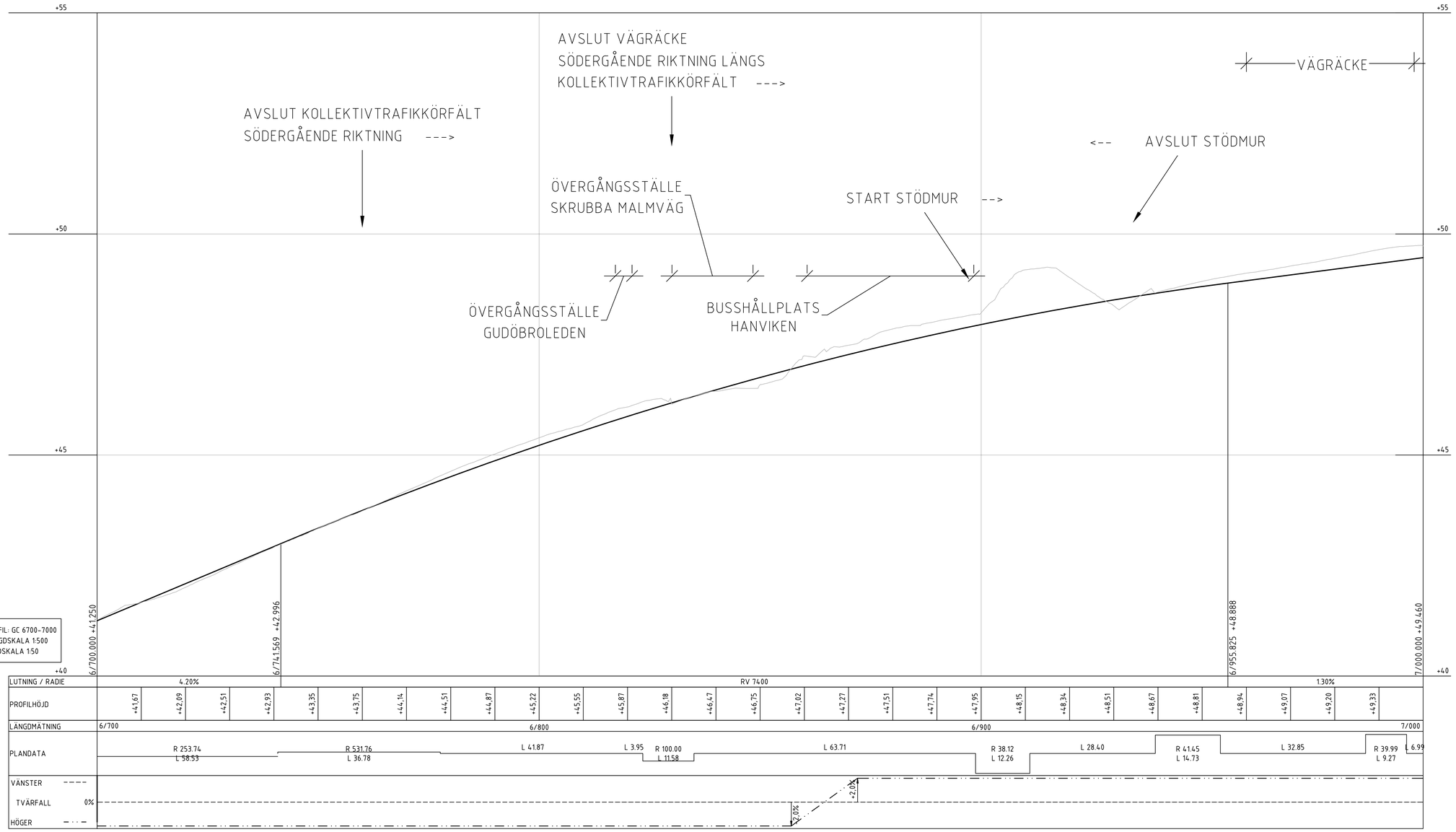

PROFIL: GC 6700-7000
LÄNGDSKALA 1:500
HÖJDSKALA 1:50

Skala: 1 : 500

Koordinatsystem: SWEREF 99 18 00
Höjdsystem: RH2000

TECKENFÖRKLARING

BEFINTLIG MARK

NY VÄG

ANMÄRKNINGAR

Längdmätningen i profilritningen refererar till GC längdmätning som använts under projektering.

TYP AV PLAN
VÄGPLAN

GRANSKNINGSSTATUS / SYFTE
GODKÄND

HANDLINGSTYP
GRANSKNINGSHANDLING

DATUM
2025-10-22

LEVERANS / ÄNDRINGS-PM

OBJEKT
VÄG 260, GUDÖBROLEDEN
GC-VÄG & KOLLEKTIVTRAFIKÅTG

DELOMRÅDE / BANDEL
3 VÄG 260 OCH ANSLUTANDE VÄGAR

ANLÄGGNINGDEL
06 VÄG 260, GUDÖBROLEDEN

OBJEKTNUMMER / KM
160400

KONSTRUKTIONSNUMMER

BESTÄLLARE
TRAFIKVERKET

LEVERANTÖR
AFRY

SKAPAD AV
E.STOIANOV

UPPDRAGSNUMMER
759342

GODKÄND AV
M.ZAREINEJAD

AVDELNING
INFRA

RITNINGSTYP
PROFILRITNING

TEKNIKOMRÅDE / INNEHÅLL
T VÄGUTFORMNING OCH TRAFIK

BESKRIVNING
PROFILER
STOCKHOLM STAD
KM 6/700 - 7/000
ETAPP 1

SKALA
1:500

FORMAT
A1

FÖRVALTNINGSNUMMER

RITNINGSNUMMER
306T0310

BLAD
10

NÄSTA BLAD
11

BET

PLO: 2025-10-24 14:56 X:\1-PRJ\SET\762934 - VENDELSOSTRÅKET GC\VÄG OCH KOLLEKTIVTRAFIKÅTGÄRDER VÄG 260\930393\02_CAD\1 (VP)\TISTOCKHOLM STAD\RITDEF\306T0310.DWG EMIL STOIANOV

XREF: MODELL\T2060201 2023-03-13 16:24
MODELL\C2609507 2023-03-07 12:21

Koordinatsystem: SWEREF 99 18 00
Höjdsystem: RH2000

TECKENFÖRKLARING

BEFINTLIG MARK

NY VÄG

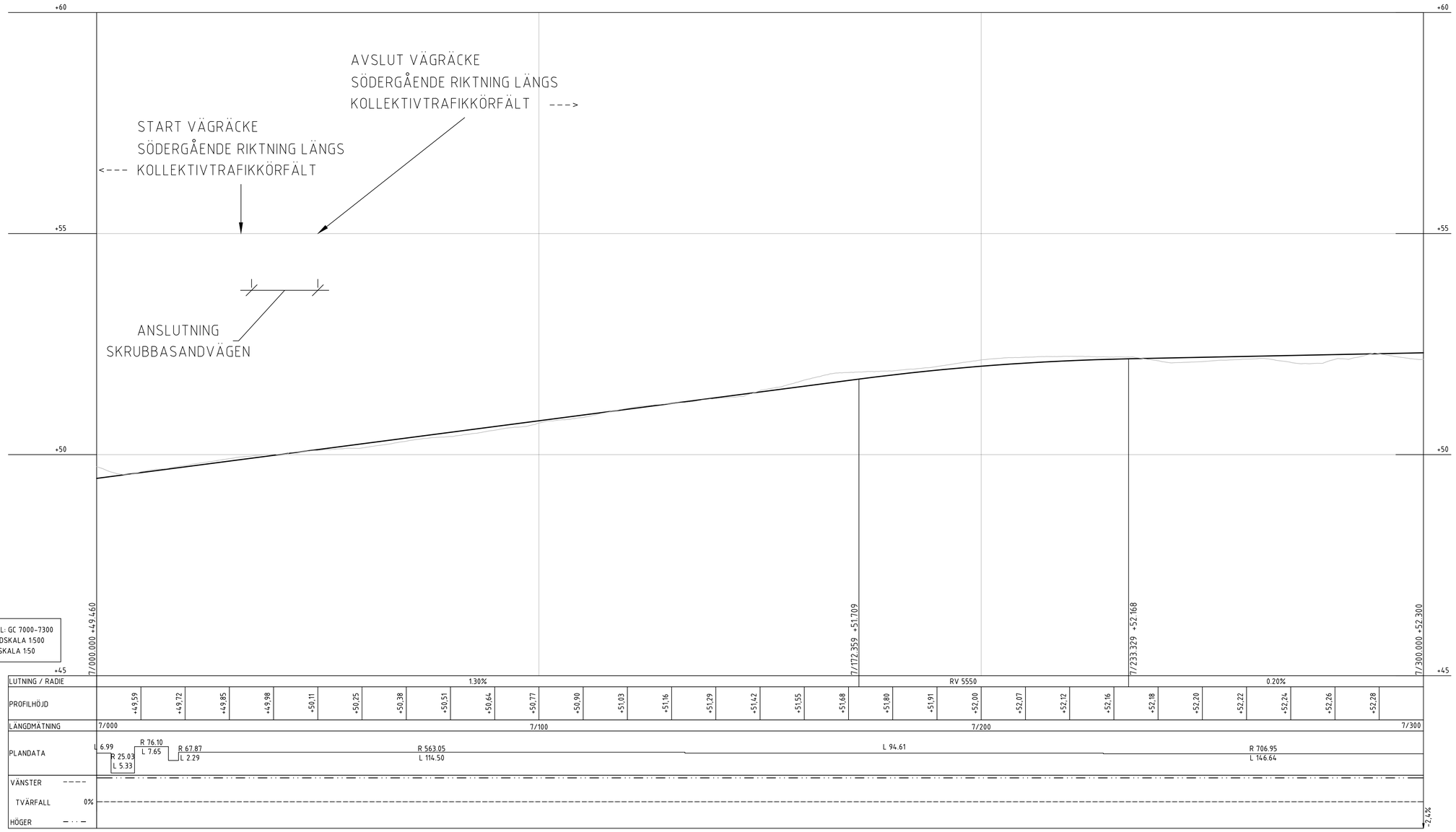

PROFIL: GC 7000-7300
LÄNGDSKALA 1:500
HÖJDSKALA 1:50

0 10 20 30 40 50
Skala: 1 : 500

ANMÄRKNINGAR

Längdmätningen i profilritningen refererar till GC längdmätning som använts under projektering.

TYP AV PLAN	VÄGPLAN
GRANSKNINGSSTATUS / SYFTE	GODKÄND
HANDLINGSTYP	GRANSKNINGSHANDLING
DATUM	2025-10-22
LEVERANS / ÄNDRINGS-PM	
OBJEKT	VÄG 260, GUDÖBROLEDEN GC-VÄG & KOLLEKTIVTRAFIKÅTG
DELOMRÅDE / BANDEL	3 VÄG 260 OCH ANSLUTANDE VÄGAR
ANLÄGGNINGDEL	06 VÄG 260, GUDÖBROLEDEN
OBJEKTNUMMER / KM	160400
KONSTRUKTIONSNUMMER	
BESTÄLLARE	TRAFIKVERKET
LEVERANTÖR	AFRY
SKAPAD AV	E.STOIANOV
UPPDRAGSNUMMER	759342
GODKÄND AV	M.ZAREINEJAD
AVDELNING	INFRA
RITNINGSTYP	PROFILRITNING
TEKNIKOMRÅDE / INNEHÅLL	T VÄGUTFORMNING OCH TRAFIK
BESKRIVNING	PROFILER STOCKHOLM STAD KM 7/000 - 7/300 ETAPP 1
SKALA	1:500
FORMAT	A1
FÖRVALTNINGSNUMMER	
RITNINGSNUMMER	306T0311
BLAD	11
NÄSTA BLAD	12
BET	

PLO: 2025-10-24 14:57 X:\1-PRJ\SET\762934 - VENDELSOSTRÅKET GC-VÄG OCH KOLLEKTIVTRAFIKÅTGÄRDER VÄG 260 930393\02_CAD\1 (VP)\TSTOCKHOLM STAD\RITDEF\306T0311.DWG EMIL STOIANOV

XREF: MODELL\1760201 2023-03-13 16:24
MODELL\2509507 2023-03-01 12:21

Koordinatsystem: SWEREF 99 18 00
Höjdsystem: RH2000

TECKENFÖRKLARING

BEFINTLIG MARK

NY VÄG



0 10 20 30 40 50
Skala: 1 : 500

ANMÄRKNINGAR

Längdmätningen i profilritningen refererar till GC längdmätning som använts under projektering.

TYP AV PLAN
VÄGPLAN

GRANSKNINGSSTATUS / SYFTE
GODKÄND

HANDLINGSTYP
GRANSKNINGSHANDLING

DATUM
2025-10-22

LEVERANS / ÄNDRINGS-PM

OBJEKT
VÄG 260, GUDÖBROLEDEN
GC-VÄG & KOLLEKTIVTRAFIKÅTG

DELOMRÅDE / BANDEL
3 VÄG 260 OCH ANSLUTANDE VÄGAR

ANLÄGGNINGDEL
06 VÄG 260, GUDÖBROLEDEN

OBJEKTNUMMER / KM
160400

KONSTRUKTIONSNUMMER

BESTÄLLARE
TRAFIKVERKET

LEVERANTÖR
AFRY

SKAPAD AV
E.STOIANOV

UPPDRAGSNUMMER
759342

GODKÄND AV
M.ZAREINEJAD

AVDELNING
INFRA

RITNINGSTYP
PROFILRITNING

TEKNIKOMRÅDE / INNEHÅLL
T VÄGUTFORMNING OCH TRAFIK

BESKRIVNING
PROFILER
STOCKHOLM STAD
KM 7/300 - 7/600
ETAPP 1

SKALA
1:500

FORMAT
A1

FÖRVALTNINGSNUMMER

RITNINGSNUMMER
306T0312

BLAD
12

NÄSTA BLAD
13

BET

PLO: 2025-10-24 14:57 X:\1-PRJ\SE\782934 - VENDELSOSTRÅKET GC\VÄG OCH KOLLEKTIVTRAFIKÅTGÄRDER VÄG 260 93039\02_CAD\1 (VP)\TSTOCKHOLM STAD\RITDEF\306T0312.DWG EMIL STOIANOV

XREF: MODELL\T260301 2023-03-13 12:24
MODELL\X305907 2023-03-07 13:21

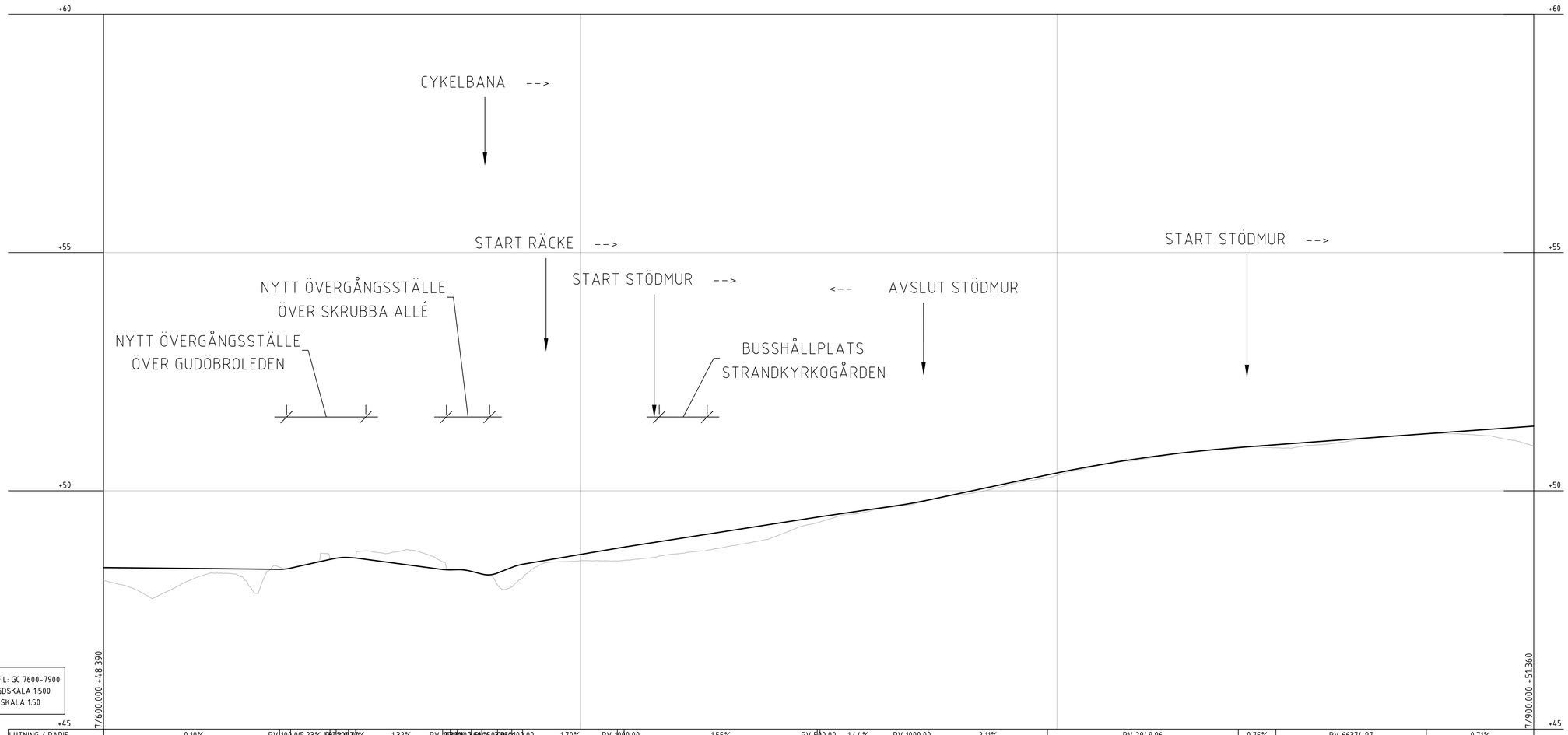

PROFIL: GC 7600-7900
LÄNGDSKALA 1:500
HÖJDSKALA 1:50

| | | |

Koordinatsystem: SWEREF 99 18 00
Höjdsystem: RH2000

TECKENFÖRKLARING

BEFINTLIG MARK

NY VÄG

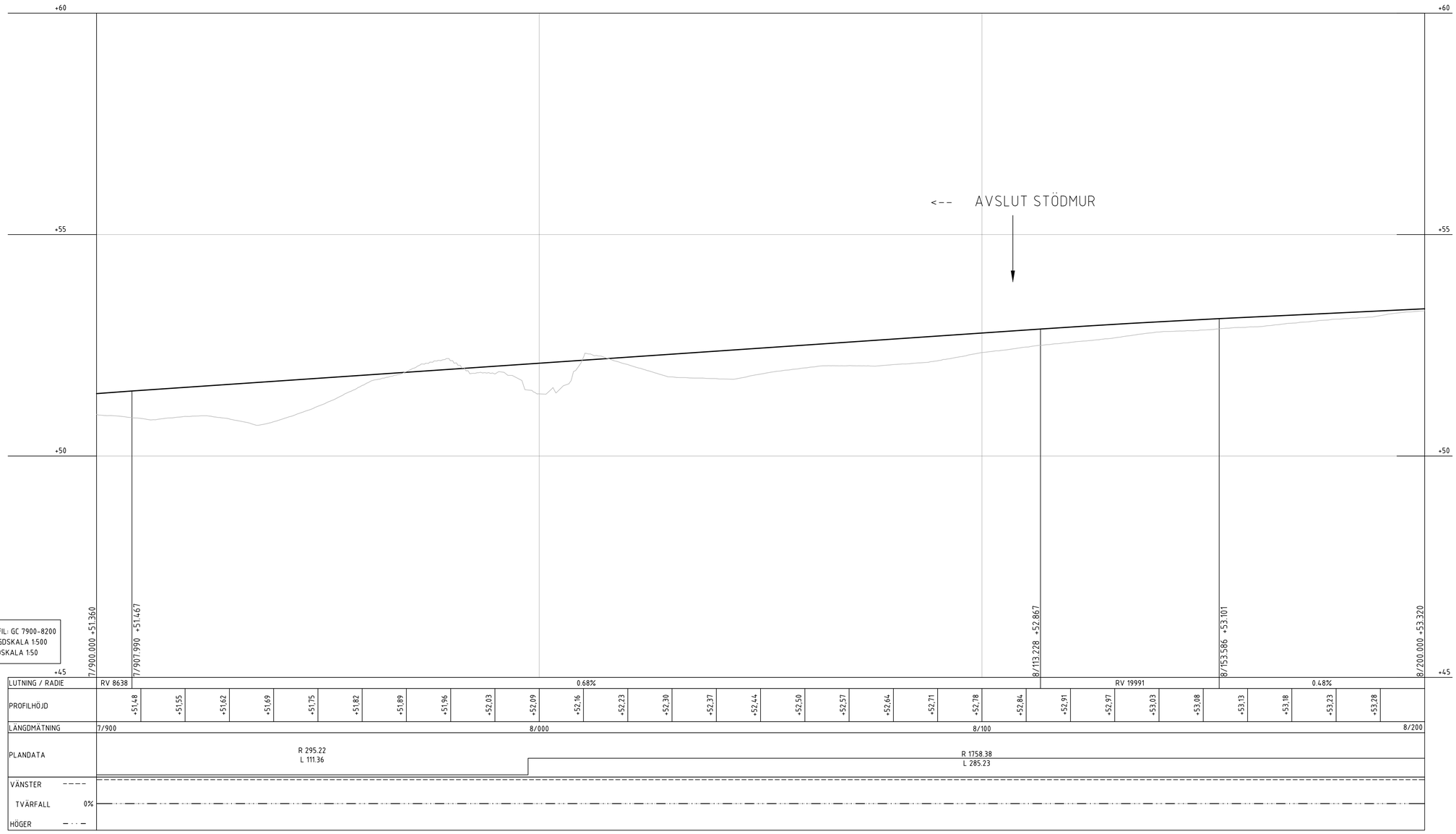

PROFIL: GC 7900-8200
LÄNGDSKALA 1:500
HÖJDSKALA 1:50

0 10 20 30 40 50
Skala: 1 : 500

ANMÄRKNINGAR

Längdmätningen i profilritningen refererar till GC längdmätning som använts under projektering.

TYP AV PLAN
VÄGPLAN

GRANSKNINGSSTATUS / SYFTE
GODKÄND

HANDLINGSTYP
GRANSKNINGSHANDLING

DATUM
2025-10-22

LEVERANS / ÄNDRINGS-PM

OBJEKT
VÄG 260, GUDÖBROLEDEN
GC-VÄG & KOLLEKTIVTRAFIKÅTG

DELOMRÅDE / BANDEL
3 VÄG 260 OCH ANSLUTANDE VÄGAR

ANLÄGGNINGDEL
06 VÄG 260, GUDÖBROLEDEN

OBJEKTNUMMER / KM
160400

KONSTRUKTIONSNUMMER

BESTÄLLARE
TRAFIKVERKET

LEVERANTÖR
AFRY

SKAPAD AV
E.STOIANOV

UPPDRAGSNUMMER
759342

GODKÄND AV
M.ZAREINEJAD

AVDELNING
INFRA

RITNINGSTYP
PROFILRITNING

TEKNIKOMRÅDE / INNEHÅLL
T VÄGUTFORMNING OCH TRAFIK

BESKRIVNING
PROFILER
STOCKHOLM STAD
KM 7/900 - 8/200
ETAPP 1

SKALA
1:500

FORMAT
A1

FÖRVALTNINGSNUMMER

RITNINGSNUMMER
306T0314

BLAD
14

NÄSTA BLAD
15

BET

PLO: 2025-10-24 14:57 X:\1-PRJ\SE\782934 - VENDELSÖSTRÅKET GC\VÄG OCH KOLLEKTIVTRAFIKÅTGÄRDER VÄG 260 9303393\02_CAD\1 (VP)\TSTOCKHOLM STAD\RITDEF\306T0314.DWG EMIL STOIANOV

XREF-MODELL:T260\301 2023-03-13 16:24
MODELL:C300\907 2023-03-07 13:21

Koordinatsystem: SWEREF 99 18 00
Höjdsystem: RH2000

TECKENFÖRKLARING

BEFINTLIG MARK

NY VÄG

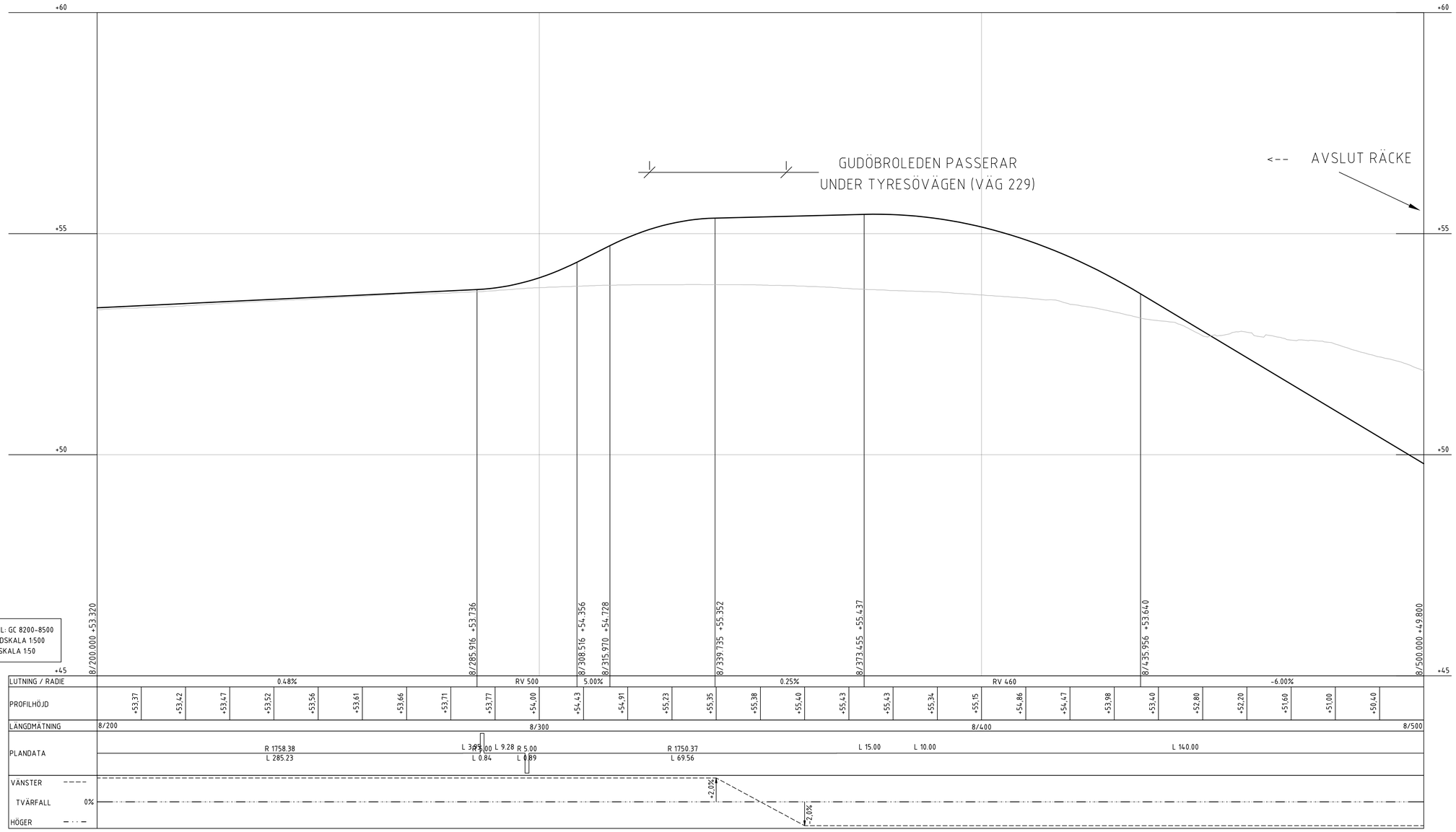

0 10 20 30 40 50
Skala: 1 : 500

ANMÄRKNINGAR

Längdmätningen i profilritningen refererar till GC längdmätning som använts under projektering.

TYP AV PLAN	VÄGPLAN
GRANSKNINGSSTATUS / SYFTE	GODKÄND
HANDLINGSTYP	GRANSKNINGSHANDLING
DATUM	2025-10-22
LEVERANS / ÄNDRINGS-PM	
OBJEKT	VÄG 260, GUDÖBROLEDEN GC-VÄG & KOLLEKTIVTRAFIKÅTG
DELOMRÅDE / BANDEL	3 VÄG 260 OCH ANSLUTANDE VÄGAR
ANLÄGGNINGDEL	06 VÄG 260, GUDÖBROLEDEN
OBJEKTNUMMER / KM	160400
KONSTRUKTIONSNUMMER	
BESTÄLLARE	TRAFIKVERKET
LEVERANTÖR	AFRY
SKAPAD AV	E.STOIANOV
UPPDRAGSNUMMER	759342
GODKÄND AV	M.ZAREINEJAD
AVDELNING	INFRA
RITNINGSTYP	PROFILRITNING
TEKNIKOMRÅDE / INNEHÅLL	T VÄGUTFORMNING OCH TRAFIK
BESKRIVNING	PROFILER STOCKHOLM STAD KM 8/200 - 8/500 ETAPP 1
SKALA	1:500
FORMAT	A1
FÖRVALTNINGSNUMMER	
RITNINGSNUMMER	306T0315
BLAD	15
NÄSTA BLAD	
BET	

PLO: 2025-10-28 09:54 X:\1-PRJ\SE\782934 - VENDELSÖSTRÅKET GC\VÄG OCH KOLLEKTIVTRAFIKÅTGÄRDER VÄG 260 9303930\2_CAD\1 (VP)\TSTOCKHOLM STAD\RITDEF\306T0315.DWG EMIL STOIANOV

XREF-MODELL:T3660301 2023-03-13 16:24
MODELL:C3097907 2023-03-07 13:21