

FÖRKLARING

NYA ANLÄGGNINGAR

- Ny gcm-väg, vägar, med längdmätning och höjdsättning i projekterad vägkant.
- Räcke

MARKANSPRÅK

- Gräns för vägområde
- Avgränsning mellan olika typer av markanspråk

V Nytt vägområde med vägrätt

T₁ Tillfällig nyttjanderätt/arbetsområde gäller under byggtiden, dock längst 3 månader efter slutbesiktning.

T₂ Tillfällig nyttjanderätt/etableringsområde gäller under byggtiden, dock längst 3 månader efter slutbesiktning.

VERKSAMHETER/ÅTGÄRDER SOM UNDANTAS FRÅN FÖRBUD ENLIGT MILJÖBALKEN

Skyldighet att göra anmälan för samråd enligt 12:6MB gäller inte för de verksamheter och åtgärder som behövs för att bygga vägen och som fastställs och ingår i vägområde för allmän väg eller område för tillfällig nyttjanderätt.

Förbudet som avser verksamhet eller åtgärd inom generellt biotopskyddsområde (7:11 MB) gäller inte byggande av allmän väg.

Förbudet mot åtgärder inom strandskyddsområde (7:15 mb) gäller inte byggande av allmän väg.

N₁ Biotopskyddat objekt - Alléträd

N₂ Biotopskyddat objekt - Odlingsröse

N₃ Strandskydd

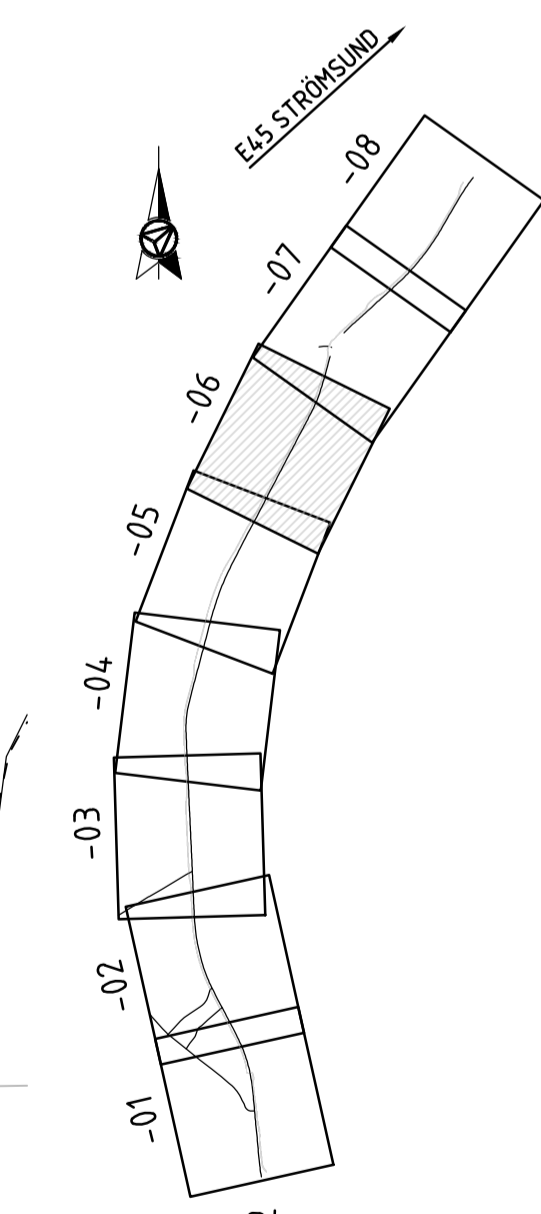
FÖLJANDE PLATSER SKA BELYSAS

Vägbelysning upprättas på sträckan 2/200 - 3/780

ÖVRIGA BETECKNINGAR PÅ PLANKARTAN

GRUNDKARTAN DATERAD 2023-10-23

- Fastighetsgräns
- Traktgräns
- Fastighetsbeteckning
- TULLINGSÅS
- Traktnamn
- Byggnad
- Vägkant
- Ledningsrätt
- GA-N
- Gemensamhetsanläggning



ORIENTERINGSSKISS

SKALA 1:1000

FORMAT A1

FÖRVALTNINGSNUMMER

BLAD NÄSTA BLAD

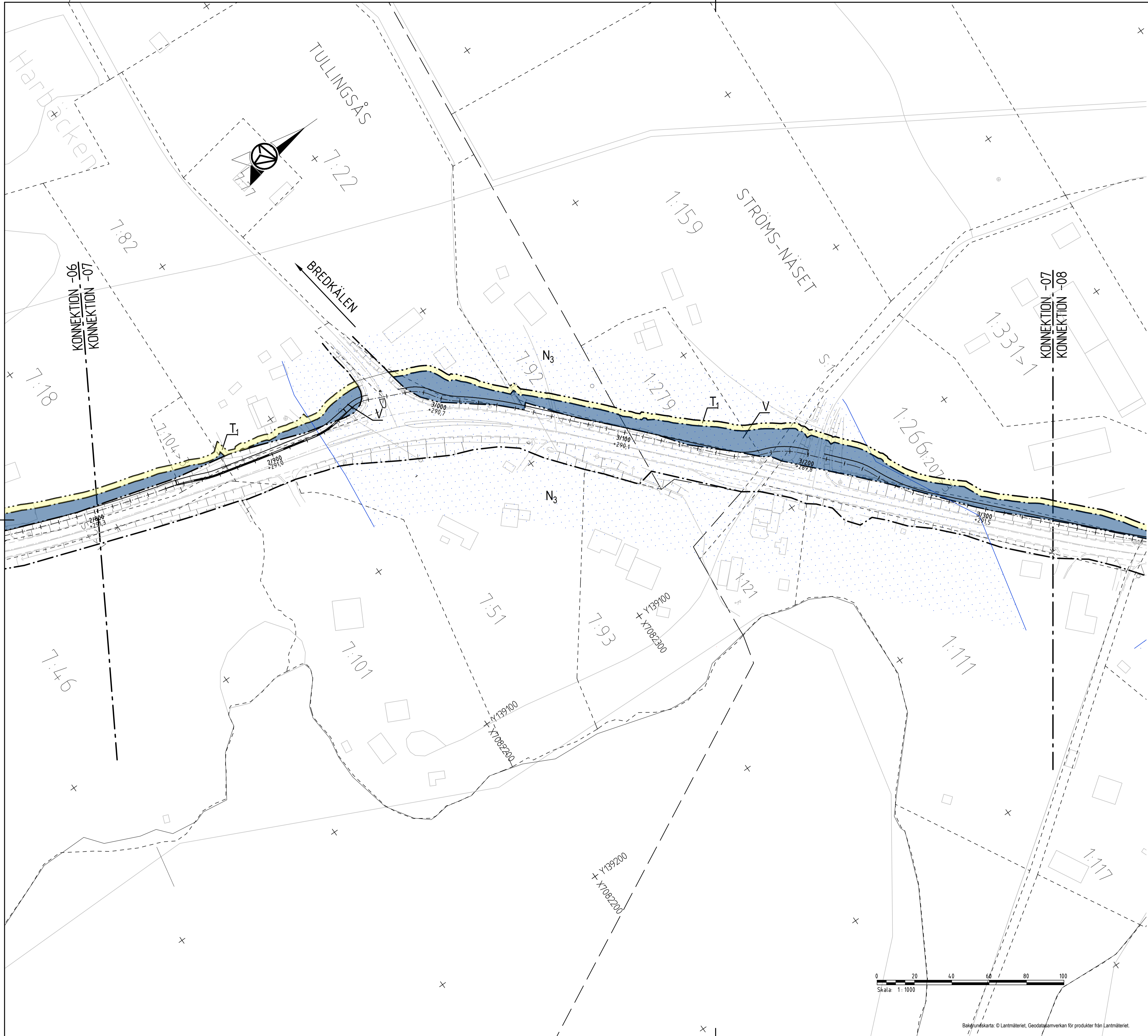
BET

PLC: 2023-12-15 0034 X:\11-PRJ\5\0058340 - E45 TULLINGSÅS STRÖMSUND GC VÄG PLAN\ÄGNING 39952A\02_CAD\Y\ISKEDE_DELOMRADE\CARTDEF\101C0206.DWG JOHAN BLOMGREN

TYP AV PLAN	VÄGPLAN
GRANSKNINGSSTATUS / SYFTE	GRANSKNINGSHANDLING
HANDLINGSTYP	GRANSKNINGSHANDLING
DATUM	2023-12-21
LEVERANS / ÄNDRINGS-PM	
OBJEKT	E45 TULLINGSÅS-STRÖMSUND GCM-VÄG
DELOMRADE / BANDEL	TULLINGSÅS-VÄGSKÅL 804 NÄSVIKEN
ANLÄGGNINGDEL	GCM-VÄG
OBJEKTNUMMER / KM	174450
KONSTRUKTIONSNUMMER	TRV 2022/68571
BESTÄLLARE	J BLOMGREN
LEVERANTÖR	AFRY
SKAPAD AV	J BLOMGREN
UPPRAGSNUMMER	D0058340
GODKÄND AV	H JOHANSSON
AVDELNING	INFRA
RITNINGSTYP	PLANRITNING
TEKNIKOMRÅDE / INNEHÅLL	C TEKNIKÖVERGRIPANDE
BESKRIVNING	KM 2/290 - 2/800 DELSTRÄCKA 2
SKALA	1:1000
FORMAT	A1
FÖRVALTNINGSNUMMER	
RITNINGSNUMMER	1 01 C 02 06
BLAD	NÄSTA BLAD
BET	

2023-12-07 10:38
 2023-12-21 07:50
 2023-12-21 21:11
 2023-12-21 08:09

Bakgrundskarta: © Lantmäteriet, Geodatasamverkan för produkter från Lantmäteriet.



FÖRKLARING

× NYA ANLÄGGNINGAR
 - - - - - Ny gcm-väg, vägar, med längdmätning och höjdsättning i projekterad vägar.
 - - - - - Räckel
 - - - - - Gräns för vägområde
 - - - - - Avgrensning mellan olika typer av markanspråk

V Nytt vägområde med vägrätt
T₁ Tillfällig nyttjanderättsarbetsområde gäller under byggtiden, dock längst 3 månader efter slutbesiktning.
T₂ Tillfällig nyttjanderättsarbetsområde gäller under byggtiden, dock längst 3 månader efter slutbesiktning.

VERKSAMHETER/ÅTGÄRDER SOM UNDTAS FRÅN FÖRBUD ENLIGT MILJÖBALKEN

Skyldighet att göra anmälan för samråd enligt 12:6MB gäller inte för de verksamheter och åtgärder som behövs för att bygga vägen och som fastställs och ingår i vägområde för allmän väg eller område för tillfällig nyttjanderätt.
 Förbudet som avser verksamhet eller åtgärd inom generell biotopskyddsområde (7:11 MB) gäller inte byggande av allmän väg.
 Förbudet mot åtgärder inom strandskyddsområde (7:15 mb) gäller inte byggande av allmän väg.

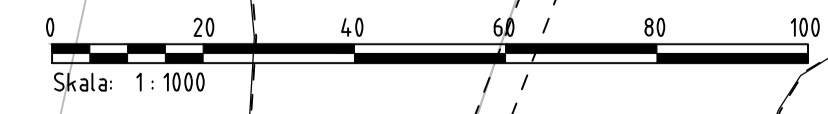
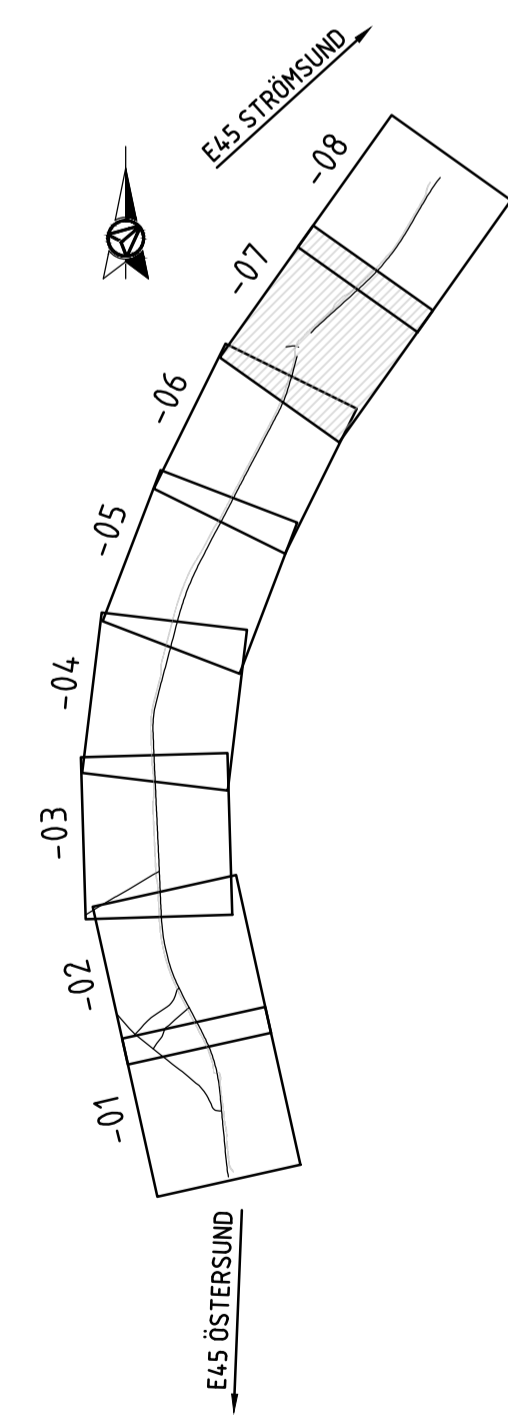
N1 Biotopskyddat objekt - Alléträd
N2 Biotopskyddat objekt - Odlingrosä
N3 Strandskydd

FÖLJANDE PLATSER SKA BELYSAS

Vägbelysning upprättas på sträckan 2/200 - 3/780

ÖVRIGA BETECKNINGAR PÅ PLANKARTAN

GRUNDKARTAN DATERAD 2023-10-23
 - - - - - Fastighetsgräns
 - - - - - Traktgräns
 1:34 > 2 Fastighetsbeteckning
 TULLINGSÅS Traktnamn
 □ Byggnad
 - - - - - Vägar
 - - - - - Ledningsrätt
 - - - - - Gemensamhetsanläggning

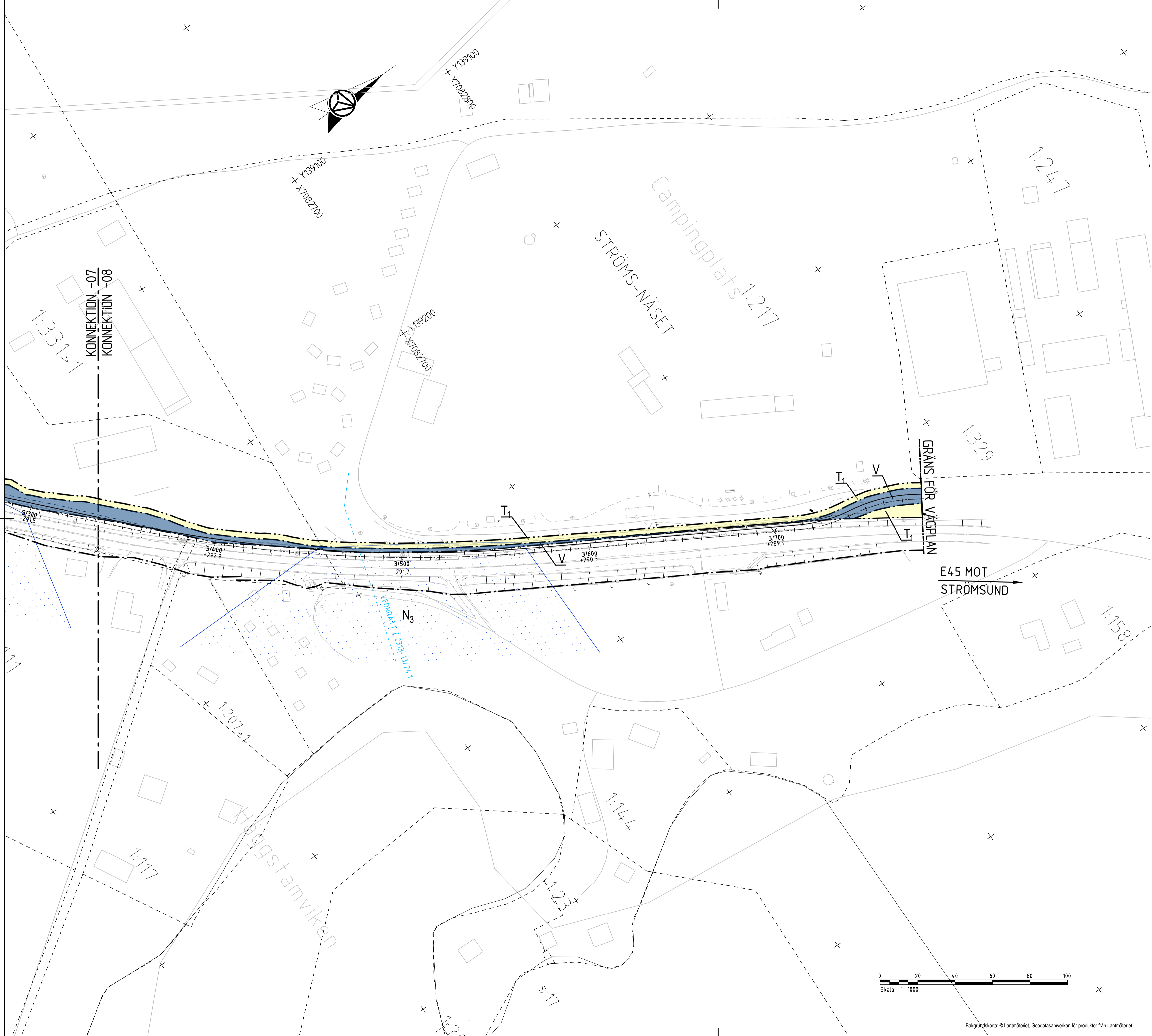


TYP AV PLAN		VÄGPLAN	
GRANSKNINGSSTATUS / SYFTE			
HANDLINGSTYP		GRANSKNINGSHANDLING	
DATUM	2023-12-21	LEVERANS / ÄNDRINGS-PM	
OBJEKT			
E45 TULLINGSÅS-STRÖMSUND GCM-VÄG			
DELOMRÅDE / BANDEL			
TULLINGSÅS-VÄGSKÅL 804 NÄSVIKEN			
ANLÄGGNINGSDEL			
GCM-VÄG			
OBJEKTNUMMER / KM	174450	KONSTRUKTIONNUMMER	TRV 2022/68571
BESTÄLLARE	J. BLOMGREN	LEVERANTÖR	AFRY
SKAPAD AV	J. BLOMGREN	UPPRAGSNUMMER	D0058340
GRANSKAD AV	H. JOHANSSON	AVDELNING	INFRA
RITNINGSTYP			
PLANRITNING			
TEKNIKOMRÅDE / INNEHÅLL			
C TEKNIKÖVERGRIPANDE			
BESKRIVNING			
KM 2/800 - 3/340 DELSTRÄCKA 2			
SKALA			
1:1000	FORMAT	A1	
FÖRVALTNINGSNUMMER			
RITNINGNUMMER	1 01 C 02 07	BLAD	NÄSTA BLAD
		BET	

ORIENTERINGSFIGUR
 KOORDINATSYSTEM
 PLAN: SWEREF 99 15 84
 HÖJD: RH2000

2023-12-21 10:18
 2023-12-21 07:50
 2023-12-21 07:45
 2023-12-21 07:44
 2023-12-21 07:44
 2023-12-21 07:44
 2023-12-21 07:44
 2023-12-21 07:44

Bakgrundskarta: © Lantmäteriet, Geodatavärdetjänst för produkter från Lantmäteriet.



FÖRKLARING

NYA ANLÄGGNINGAR

- Ny gcm-väg, vägranter, med längdmätning och höjdsättning i projekterad vägranter.
- Räcke

MARKANSPRÅK

- Gräns för vägområde
- Avgrensning mellan olika typer av markanspråk

V Nytt vägområde med vägrätt

T₁ Tillfällig nyttjanderätt/arbetsområde gäller under byggtiden, dock längst 3 månader efter slutbesiktning.

T₂ Tillfällig nyttjanderätt/etableringsområde gäller under byggtiden, dock längst 3 månader efter slutbesiktning.

VERKSAMHETER/ÅTGÄRDER SOM UNDANTAS FRÅN FÖRBUD ENLIGT MILJÖBALKEN

Skyldighet att göra anmälan för samråd enligt 12:6MB gäller inte för de verksamheter och åtgärder som behövs för att bygga vägen och som fastställs och ingår i vägområde för allmän väg eller område för tillfällig nyttjanderätt.

Förbudet som avser verksamhet eller åtgärd inom generellt biotopskyddsområde (7:11 MB) gäller inte byggande av allmän väg.

Förbudet mot åtgärder inom strandskyddsområde (7:15 mb) gäller inte byggande av allmän väg.

N1 Biotopskyddat objekt - Alléträd

N₂ Biotopskyddat objekt - Odlingsröse

N₃ Strandskydd

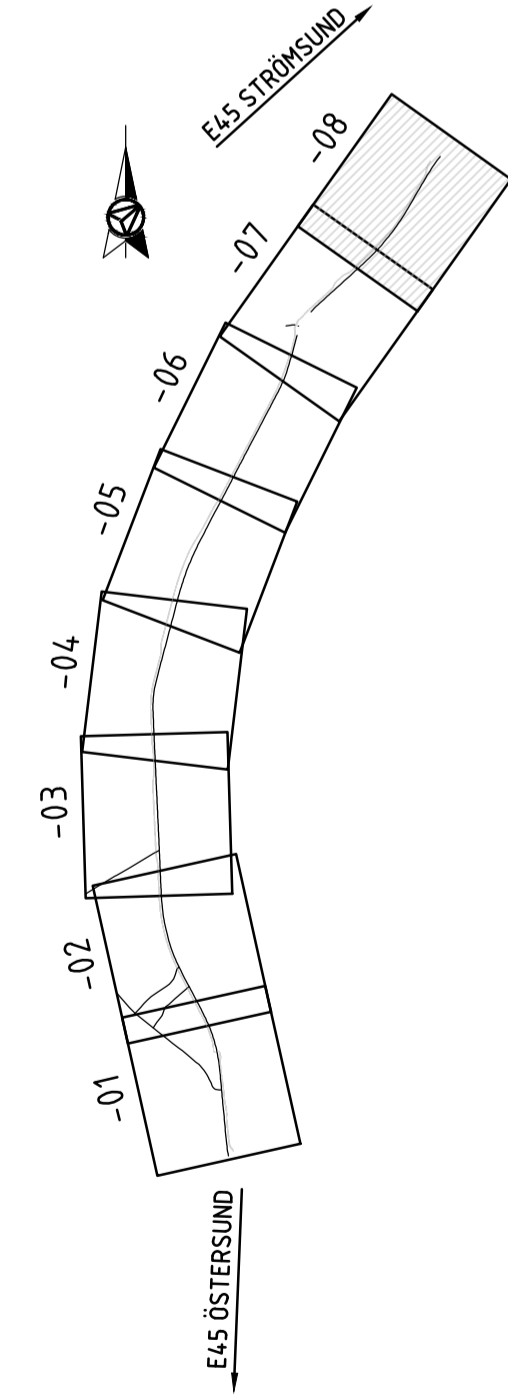
FÖLJANDE PLATSER SKA BELYSAS

Vägbelysning upprättas på sträckan 2/200 - 3/780

ÖVRIGA BETECKNINGAR PÅ PLANKARTAN

GRUNDKARTAN DATERAD 2023-10-23

- Fastighetsgräns
- Traktgräns
- Fastighetsbeteckning
- Traktnamn
- Byggnad
- Vägranter
- Ledningsrätt
- Gemensamhetsanläggning



ORIENTERINGSFIGUR

KOORDINATSYSTEM

PLAN: SWEREF 99 15 45
HÖJD: RH2000

SKALA 1:1000	FORMAT A1	FÖRVALTNINGSNUMMER
RITNINGNUMMER 1 01 C 02 08	BLAD	NÄSTA BLAD
BET		

2023-11-07 10:38
2023-11-07 10:38
2023-11-07 10:38
2023-11-07 10:38
2023-11-07 10:38
2023-11-07 10:38
2023-11-07 10:38
2023-11-07 10:38
2023-11-07 10:38
2023-11-07 10:38

Bakgrundskarta: © Lantmäteriet, Geodatasamverkan för produkter från Lantmäteriet.

PLC: 2023-12-15 00:30 X:\1-PRJÄKT\0058340 - E45 TULLINGSÅS STRÖMSUND CC VÄG PLANLÄGGNING 39552A\02_CAD\YTSKEDE_DELOMÅDE\CARITDEF\01C0208.DWG JOHAN BLOMGREN

FÖRKLARING

- NYA ANLÄGGNINGAR**
- Ny gcm-väg, vägranter, med längdmätning och höjdsättning i projekterad vägranter.
 - Räcke
- MARKANSPRÄK**
- Gräns för vägområde
 - Avgränsning mellan olika typer av markanspråk
 - V** Nytt vägområde med vägrätt
 - T₁** Tillfällig nyttjanderätt/arbetsområde gäller under byggtiden, dock längst 3 månader efter slutbesiktning.
 - T₂** Tillfällig nyttjanderätt/etableringsområde gäller under byggtiden, dock längst 3 månader efter slutbesiktning.

VERKSAMHETER/ÅTGÄRDER SOM UNDTAS FRÅN FÖRBUD ENLIGT MILJÖBALKEN

Skyldighet att göra anmälan för samråd enligt 12:6MB gäller inte för de verksamheter och åtgärder som behövs för att bygga vägen och som fastställs och ingår i vägområdet för allmän väg eller område för tillfällig nyttjanderätt.
Förbuden som avser verksamhet eller åtgärd inom generell biotopskyddsområde (7:11 MB) gäller inte byggande av allmän väg.
Förbuden mot åtgärder inom strandskyddsområde (7:15 mb) gäller inte byggande av allmän väg.

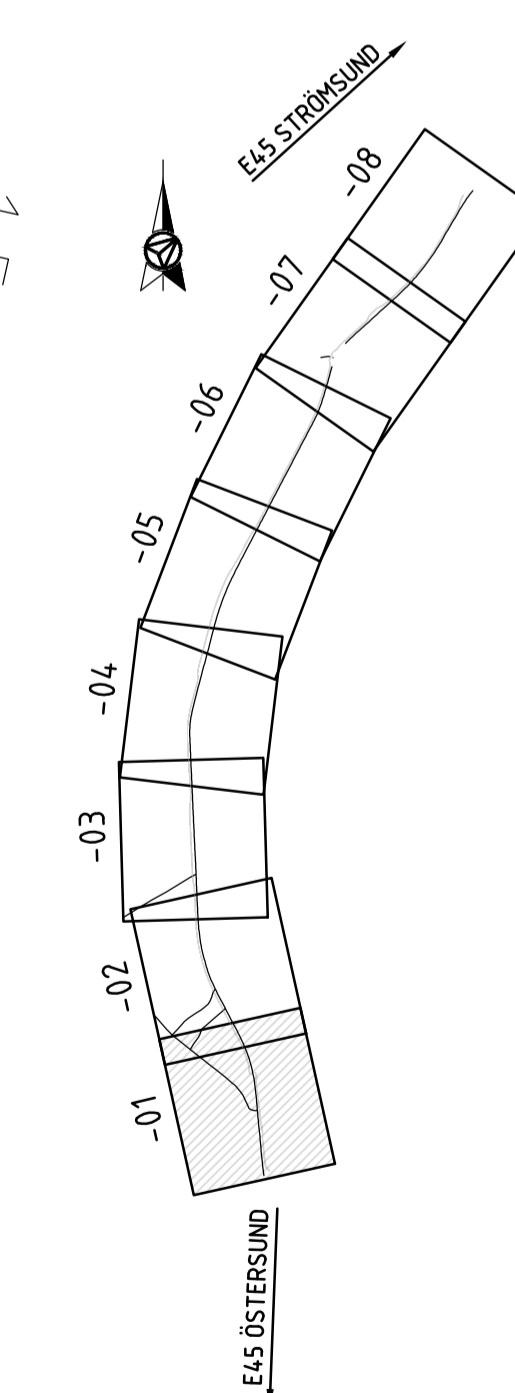
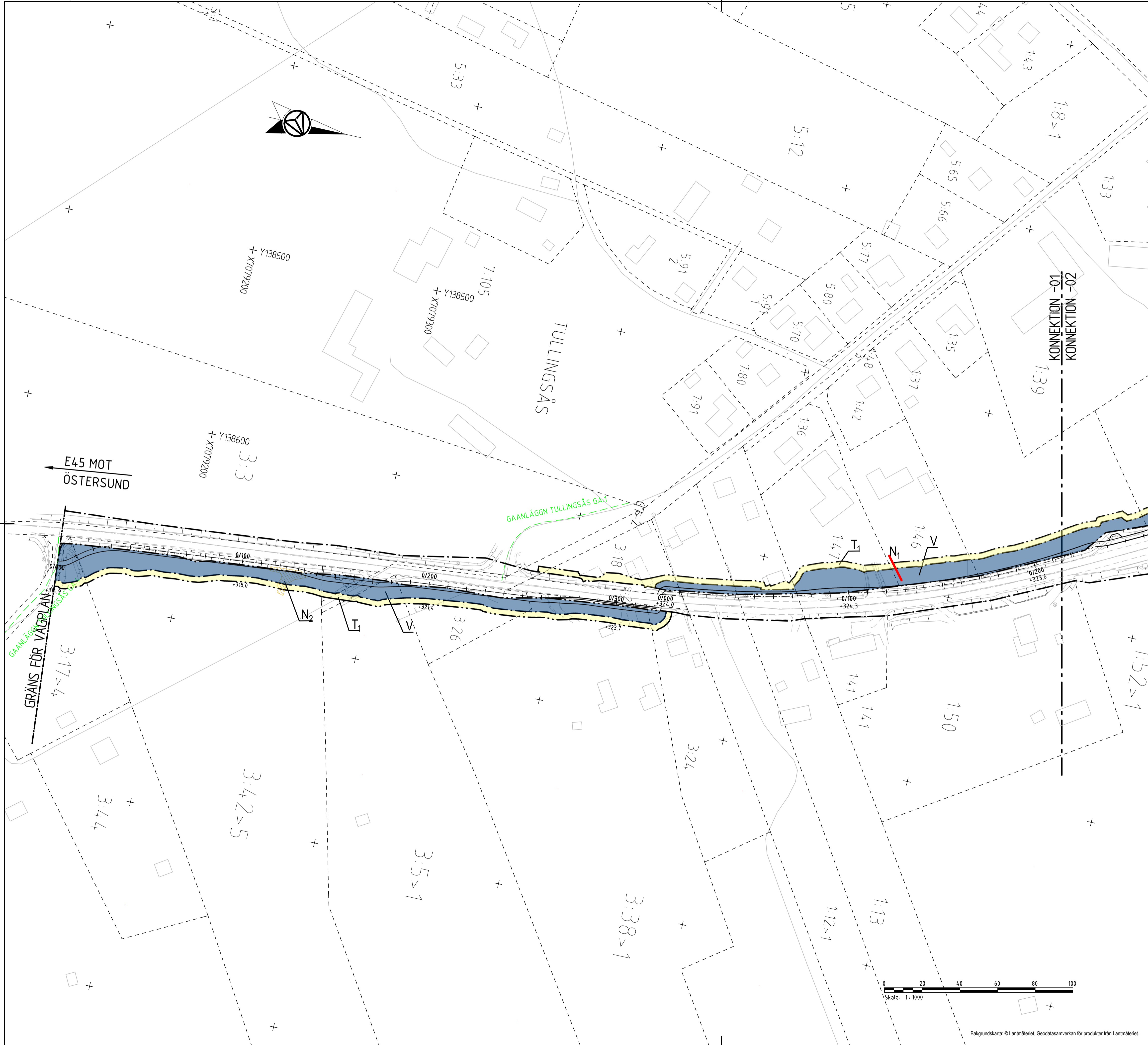
- N1** Biotopskyddat objekt - Alléträd
- N₂** Biotopskyddat objekt - Odlingöröse
- N₃** Strandskydd

FÖLJANDE PLATSER SKA BELYSAS

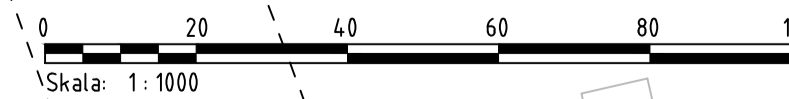
Vägbelysning upprättas på sträckan 2/200 - 3/780

ÖVRIGA BETECKNINGAR PÅ PLANKARTAN

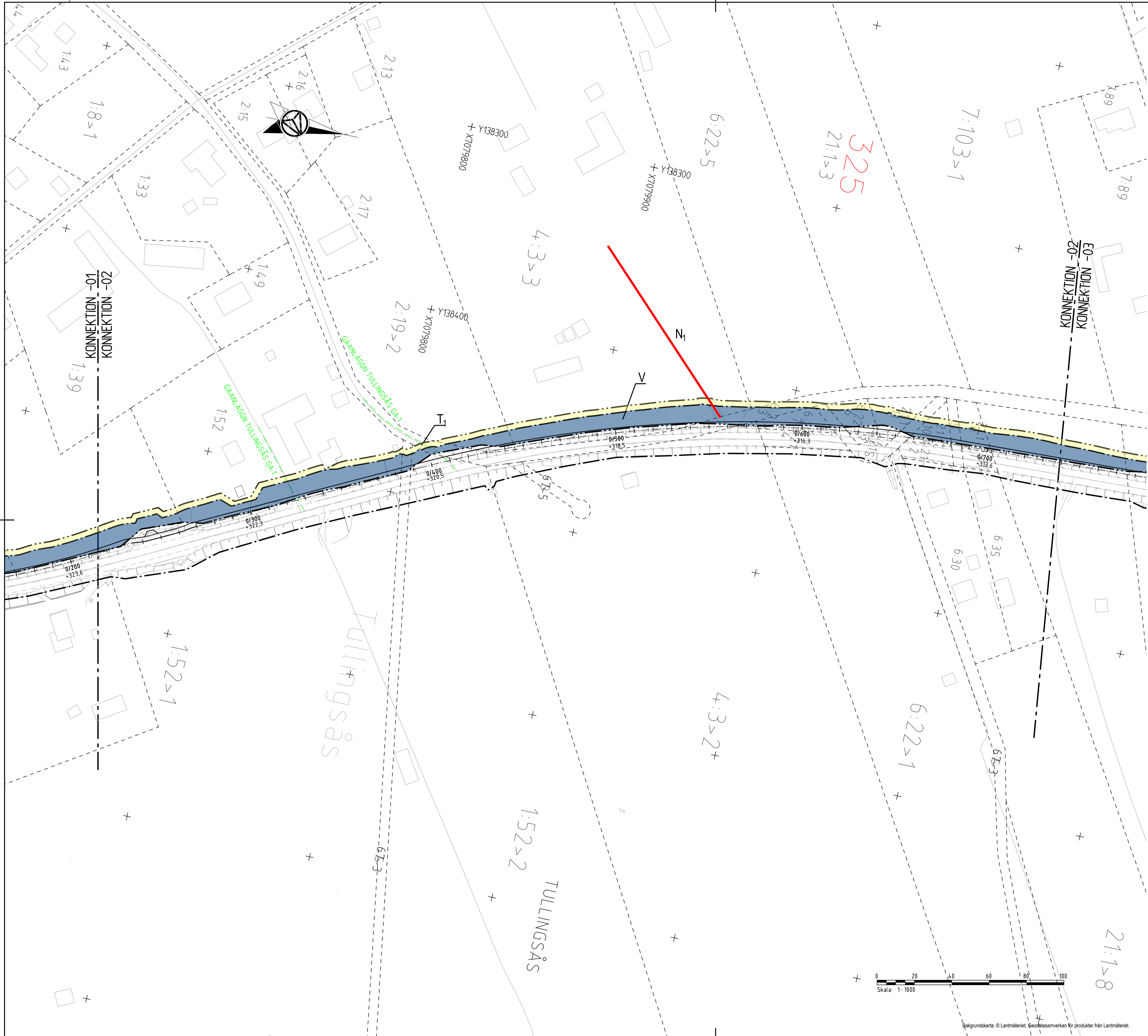
- GRUNKARTAN DATERAD 2023-10-23
- Fastighetsgräns
 - Traktgräns
 - Fastighetsbeteckning
 - Traktnamn
 - Byggnad
 - Vägranter
 - NNNN-NN/N** Ledningsrätt
 - GA-N** Gemensamhetsanläggning



TYP AV PLAN		VÄGPLAN	
GRANSKNINGSSTATUS / SYFTE			
HANDLINGSTYP			
GRANSKNINGSHANDLING		LEVERANS / ÄNDRINGS-PM	
DATUM	2023-12-21		
OBJEKT			
E45 TULLINGSÅS-STRÖMSUND GCM-VÄG			
DELOMRÅDE / BANDEL			
TULLINGSÅS-VÄGSKÅL 804 NÄSVIKEN			
ANLÄGGNINGDEL			
GCM-VÄG			
OBJEKTNUMMER / KM	174450	KONSTRUKTIONSNUMMER	TRV 2022/68571
BESTÄLLARE		LEVERANTÖR	
TRAFIKVERKET		AFRY	
SKAPAD AV	J BLOMGREN	UPPRÄGGSNUMMER	D0058340
GRANSKAD AV	H JOHANSSON	AVDELNING	INFRA
RITNINGSTYP			
PLANRITNING			
TEKNIKOMRÅDE / INNEHÅLL			
C TEKNIKÖVERGRIPANDE			
BESKRIVNING			
KM 0/000 - 0/320 DELSTRÄCKA 1			
KM 0/000 - 0/210 DELSTRÄCKA 2			
SKALA	1:1000	FORMAT	A1
RITNINGSNUMMER	1 01 C 02 01	FÖRVALTNINGSNUMMER	
BLAD		NÄSTA BLAD	
BET			



Bakgrundskarta: © Lantmäteriet, Geodataserivaren för produkter från Lantmäteriet.



FÖRKLARING

NYA ANLÄGGNINGAR

- xxx- Ny gcm-väg, vägranter, med längdmätning och höjdsättning i projekterad vägranter.
- yyy- Räck

MARKANSPRÅK

- - - Gräns för vägområde
- - - Avgrensning mellan olika typer av markanspråk

V Nytt vägområde med vägrätt

T₁ Tillfällig nyttjanderättsarbetsområde gäller under byggtiden, dock längst 3 månader efter slutbesiktning.

T₂ Tillfällig nyttjanderättsarbetsområde gäller under byggtiden, dock längst 3 månader efter slutbesiktning.

VERKSAMHETER/ÅTGÄRDER SOM UNDANTAS FRÅN FÖRBUD ENLIGT MILJÖBALKEN

Skyldighet att göra anmälan för samråd enligt 12:6MB gäller inte för de verksamheter och åtgärder som behövs för att bygga vägen och som fastställs och ingår i vägområde för allmän väg eller område för tillfällig nyttjanderätt.

Förbudet som avser verksamhet eller åtgärd inom generell biotopskyddsområde (7:11 MB) gäller inte byggande av allmän väg.

Förbudet mot åtgärder inom strandskyddsområde (7:15 mb) gäller inte byggande av allmän väg.

N₁ Biotopskyddat objekt - Alléträd

N₂ Biotopskyddat objekt - Odlingsröse

N₃ Strandskydd

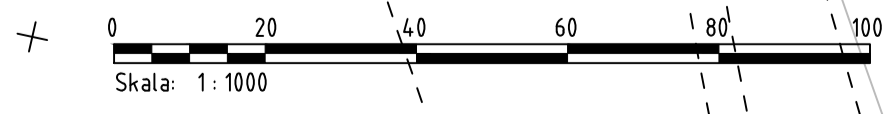
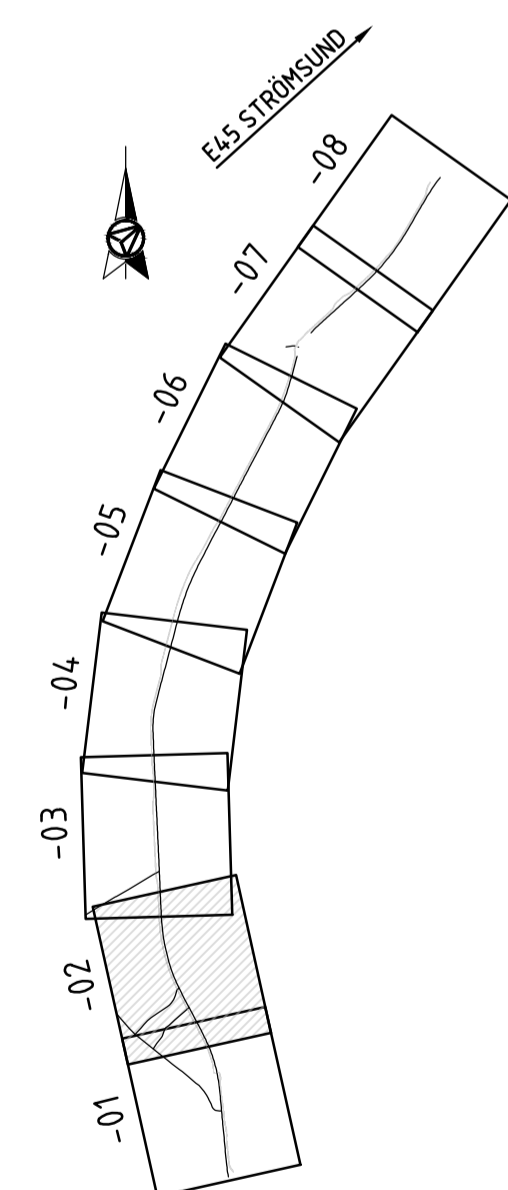
FÖLJANDE PLATSER SKA BELYSAS

Vägbelysning upprättas på sträckan 2/200 - 3/780

ÖVRIGA BETECKNINGAR PÅ PLANKARTAN

GRUNDKARTAN DATERAD 2023-10-23

- - - Fastighetsgräns
- - - Traktgräns
- - - Fastighetsbeteckning
- - - Traktnamn
- - - Byggnad
- - - Vägranter
- - - Ledningsrätt
- - - Gemensamhetsanläggning



TYP AV PLAN		VÄGPLAN	
GRANSKNINGSSTATUS / SYFTE			
HANDLINGSTYP		GRANSKNINGSHANDLING	
DATUM	2023-12-21	LEVERANS / ÄNDRINGS-PM	
OBJEKT	E45 TULLINGSÅS-STRÖMSUND GCM-VÄG		
DELOMRÅDE / BANDEL	TULLINGSÅS-VÄGSKÅL 804 NÄSVIKEN		
ANLÄGGNINGDEL	GCM-VÄG		
OBJEKTNUMMER / KM	174450	KONSTRUKTIONSNUMMER	TRV 2022/68571
BESTÄLLARE	J BLÖMGREN	LEVERANTÖR	AFRY
SKAPAD AV	J BLÖMGREN	UPPRÄGGSNUMMER	D0058340
GODKÄND AV	H JOHANSSON	AVDELNING	INFRA
RITNINGSTYP	PLANRITNING		
TEKNIKOMRÅDE / INNEHÅLL	C TEKNIKÖVERGRIPANDE		
BESKRIVNING	KM 0/210 - 0/740 DELSTRÄCKA 2		
SKALA	1:1000	FORMAT	A1
RITNINGSNUMMER	1 01 C 02 02	FÖRVALTNINGSNUMMER	
BLAD	NÄSTA BLAD	BET	

ORIENTERINGSSKISS

KOORDINATSYSTEM

PLAN: SWEREF 99 15 45
HÖJD: RH2000

2023-11-07 10:18
 2023-11-07 10:20
 2023-11-07 10:21
 2023-11-07 10:22
 2023-11-07 10:23
 2023-11-07 10:24
 2023-11-07 10:25
 2023-11-07 10:26
 2023-11-07 10:27
 2023-11-07 10:28
 2023-11-07 10:29
 2023-11-07 10:30
 2023-11-07 10:31
 2023-11-07 10:32
 2023-11-07 10:33
 2023-11-07 10:34
 2023-11-07 10:35
 2023-11-07 10:36
 2023-11-07 10:37
 2023-11-07 10:38
 2023-11-07 10:39
 2023-11-07 10:40
 2023-11-07 10:41
 2023-11-07 10:42
 2023-11-07 10:43
 2023-11-07 10:44
 2023-11-07 10:45
 2023-11-07 10:46
 2023-11-07 10:47
 2023-11-07 10:48
 2023-11-07 10:49
 2023-11-07 10:50
 2023-11-07 10:51
 2023-11-07 10:52
 2023-11-07 10:53
 2023-11-07 10:54
 2023-11-07 10:55
 2023-11-07 10:56
 2023-11-07 10:57
 2023-11-07 10:58
 2023-11-07 10:59
 2023-11-07 11:00

Bakgrundskarta: © Lantmäteriet, Geodatasamverkan för produkter från Lantmateriet.

FÖRKLARING

NYA ANLÄGGNINGAR

Ny gcm-väg, vägkanter, med längdmätning och höjdsättning i projekterad vägkant. Räcke

MARKANSPRÅK

Gräns för vägområde. Avgränsning mellan olika typer av markanspråk

- V Nytt vägområde med vägrätt
T1 Tillfällig nyttjanderätt/arbetsområde gäller under byggtiden, dock längst 3 månader efter slutbesiktning.
T2 Tillfällig nyttjanderätt/etableringsområde gäller under byggtiden, dock längst 3 månader efter slutbesiktning.

VERKSAMHETER/ÅTGÄRDER SOM UNDANTAS FRÅN FÖRBUD ENLIGT MILJÖBALKEN

Skyldighet att göra anmälan för samråd enligt 12:6MB gäller inte för de verksamheter och åtgärder som behövs för att bygga vägen och som fastställs och ingår i vägområdet för allmän väg eller område för tillfällig nyttjanderätt. Förbuden som avser verksamhet eller åtgärd inom generellt biotopskyddsområde (7:11 MB) gäller inte byggande av allmän väg. Förbuden mot åtgärder inom strandskyddsområde (7:15 mb) gäller inte byggande av allmän väg.

- N1 Biotopskyddat objekt - Alleträd
N2 Biotopskyddat objekt - Odlingsröse
N3 Strandskydd


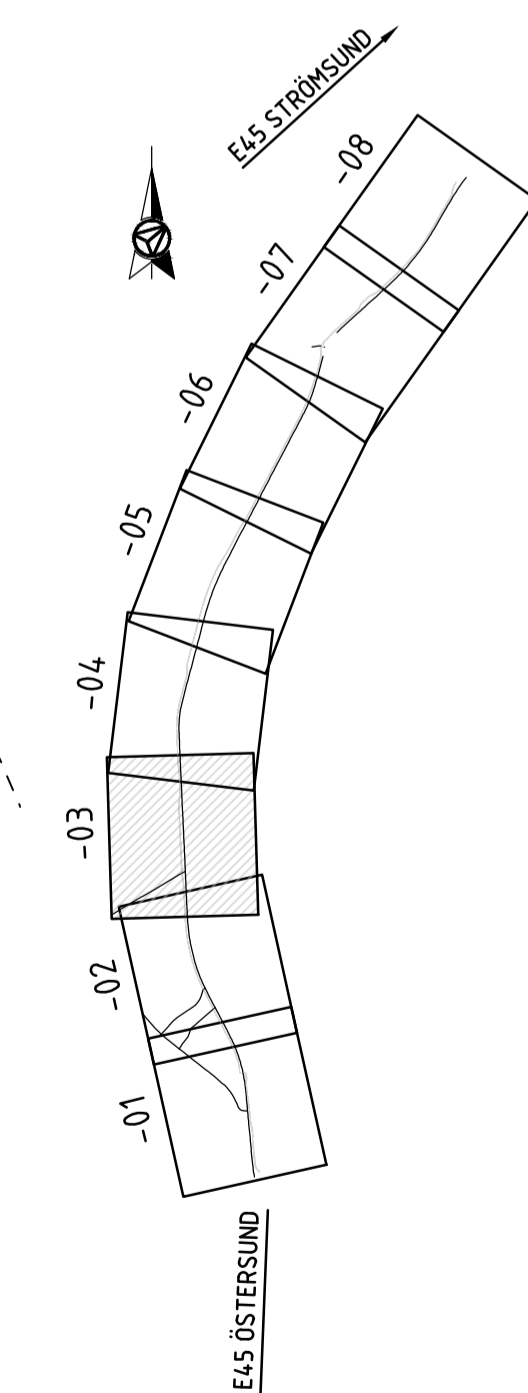
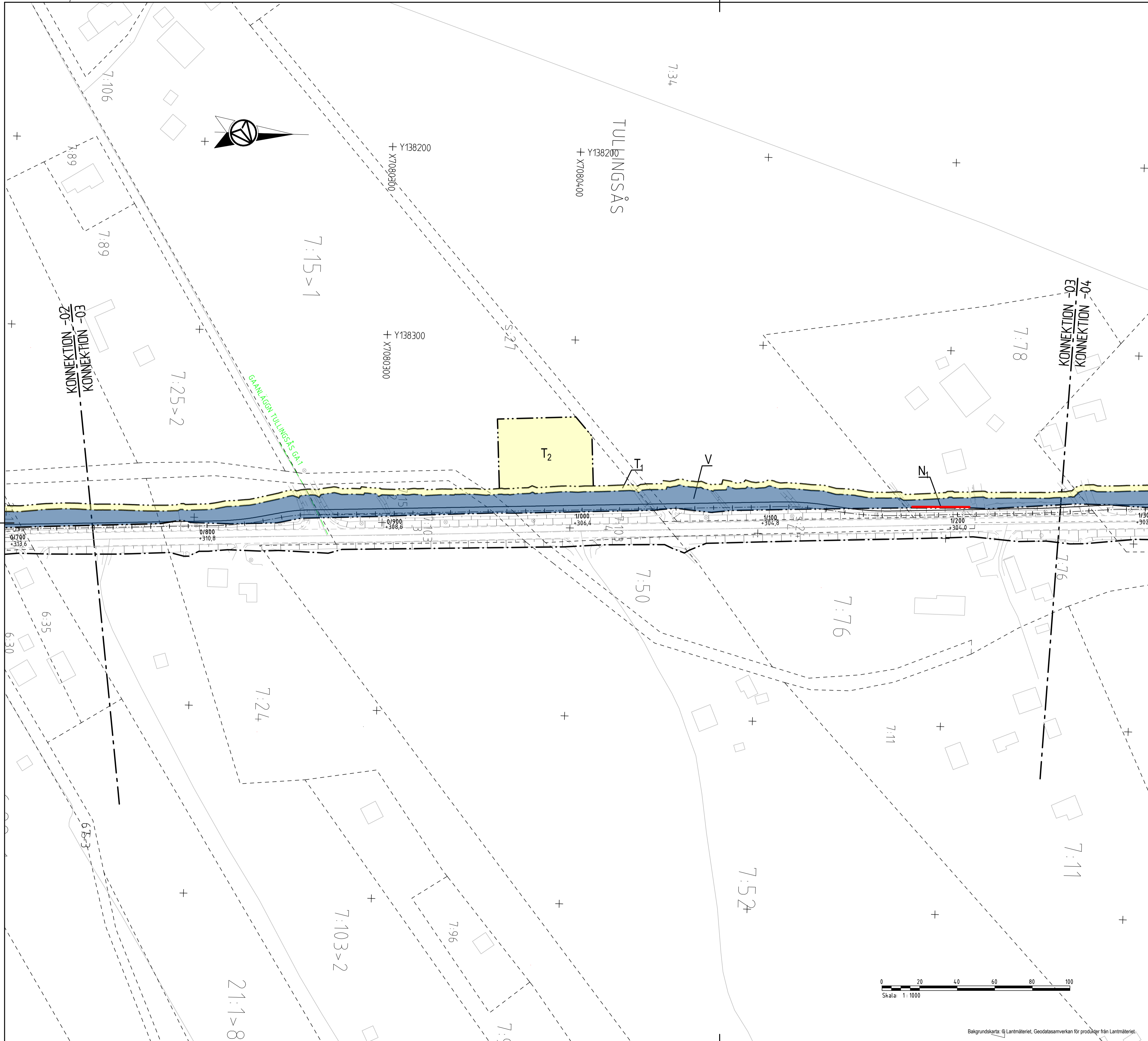
FÖLJANDE PLATSER SKA BELYSAS

Vägbelysning upprättas på sträckan 2/200 - 3/780

ÖVRIGA BETECKNINGAR PÅ PLANKARTAN

GRUNDKARTAN DATERAD 2023-10-23

- Fastighetsgräns
Traktgräns
Fastighetsbeteckning
Traktnamn
Byggnad
Väggkant
Ledningsrätt
Gemensamhetsanläggning



Bakgrundskarta: © Lantmäteriet, Geodatasamverkan för produkter från Lantmäteriet.

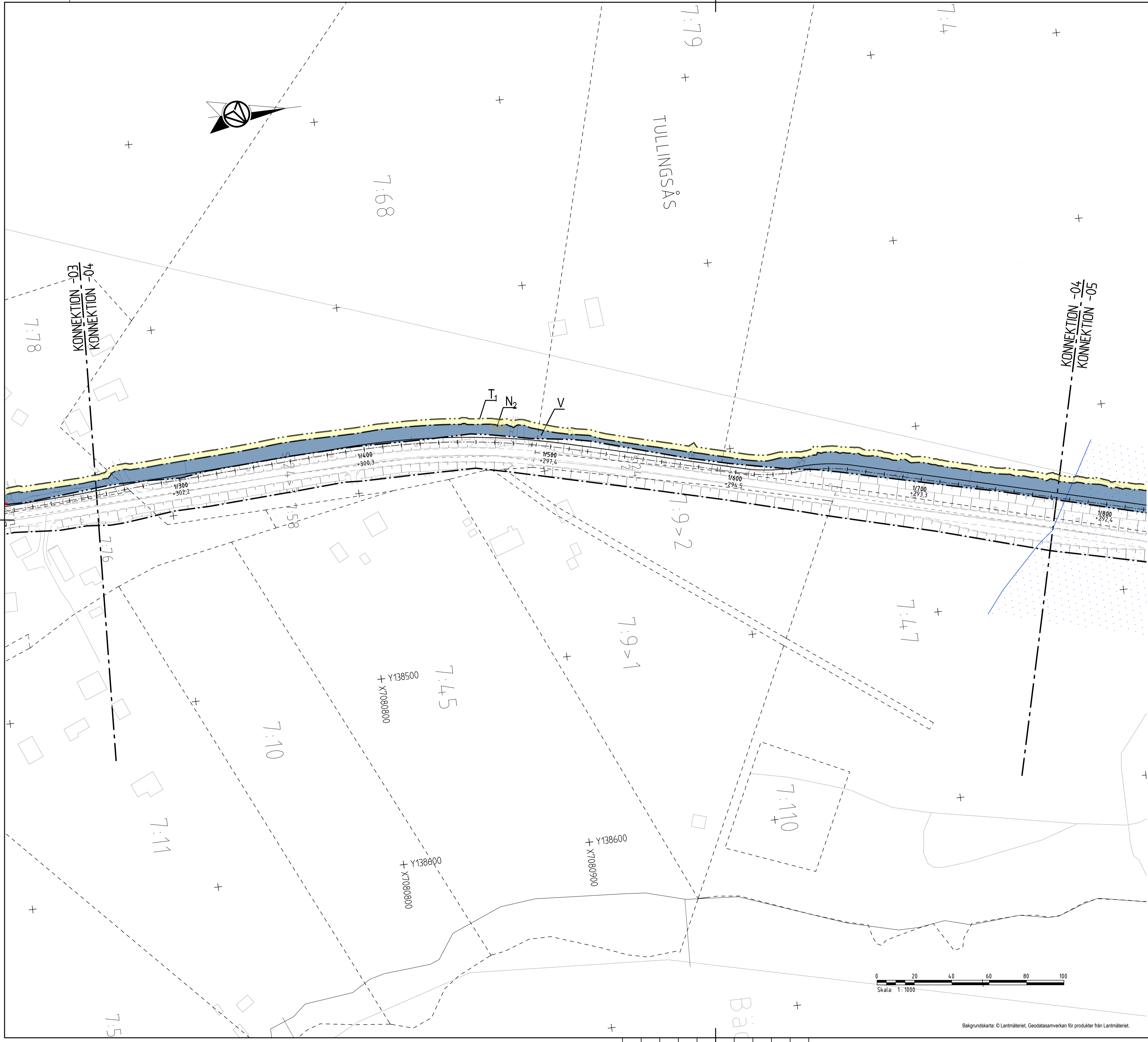
Table with project details including title 'VÄGPLAN', status 'GRANSKNINGSHANDLING', date '2023-12-21', object 'E45 TULLINGSÅS-STRÖMSUND GCM-VÄG', and other administrative information.

ORIENTERINGSFIGUR

KOORDINATSYSTEM

PLAN: SWEREF 99 15 45
HÖJD: RH2000

Technical drawing metadata table including scale (1:1000), format (A1), drawing number (101 C 02 03), and drawing date (2023-12-15).



FÖRKLARING

NYA ANLÄGGNINGAR

- xxx-x- Ny gcm-väg, vägkanter, med längdmätning och höjdsättning i projekterad vägkant.
- yyy- Räcke

MARKANSPRÅK

- Gräns för vägområde
- - - - - Avgränsning mellan olika typer av markanspråk

V Nytt vägområde med vägrätt

T₁ Tillfällig nyttjanderätt/arbetsområde gäller under byggtiden, dock längst 3 månader efter slutbesiktning.

T₂ Tillfällig nyttjanderätt/etableringsområde gäller under byggtiden, dock längst 3 månader efter slutbesiktning.

VERKSAMHETER/ÅTGÄRDER SOM UNDTANTAS FRÅN FÖRBUD ENLIGT MILJÖBALKEN

Skyldighet att göra anmälan för samråd enligt 12:6MB gäller inte för de verksamheter och åtgärder som behövs för att bygga vägen och som fastställs och ingår i vägområdet för allmän väg eller område för tillfällig nyttjanderätt.
 Förbudet som avser verksamhet eller åtgärd inom generellt biotopskyddsområde (7:11 MB) gäller inte byggande av allmän väg.
 Förbudet mot åtgärder inom strandskyddsområde (7:15 mb) gäller inte byggande av allmän väg.

N₁ Biotopskyddat objekt - Alléträd

N₂ Biotopskyddat objekt - Odlingsröse

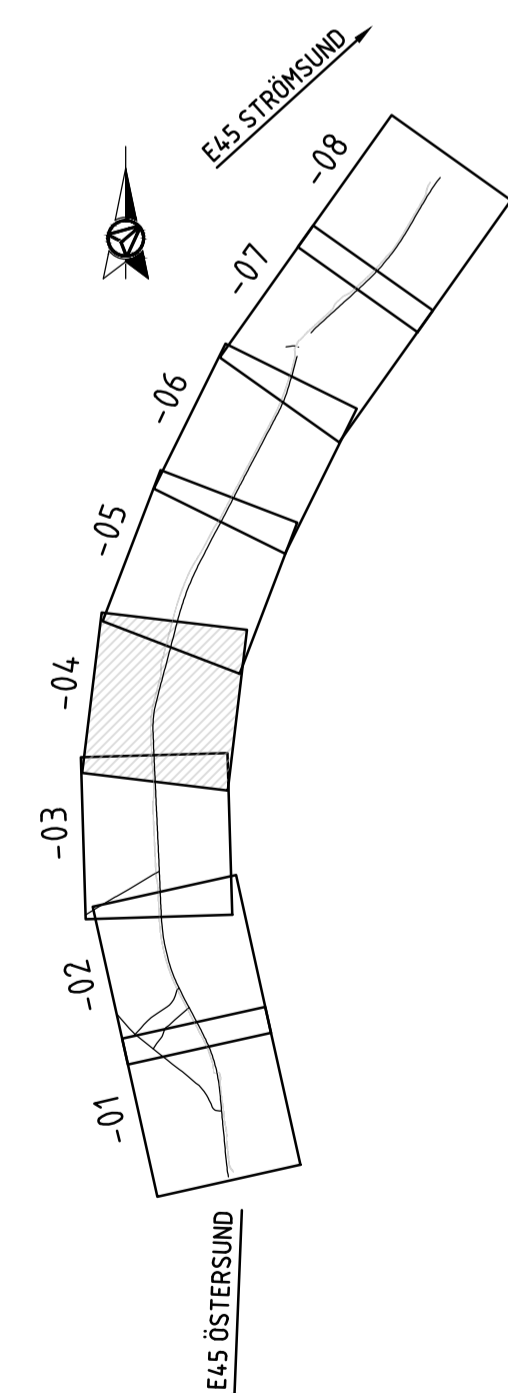
N₃ Strandskydd

FÖLJANDE PLATSER SKA BELYSAS
 Vägelysning upprättas på sträckan 2/200 - 3/780

ÖVRIGA BETECKNINGAR PÅ PLANKARTAN

GRUNDKARTAN DATERAD 2023-10-23

- - - - - Fastighetsgräns
- - - - - Traktgräns
- - - - - Fastighetsbeteckning
- - - - - Traktnamn
- - - - - Byggnad
- - - - - Vägkant
- - - - - Ledningsrätt
- - - - - Gemensamhetsanläggning



ORIENTERINGSFIGUR

KOORDINATSYSTEM

PLAN: SWEREF 99 15 45
 HÖJD: RH2000

SKALA	FORMAT	FÖRVALTNINGSNUMMER
1:1000	A1	
RITINGSNUMMER	BLAD	NÄSTA BLAD
1 01 C 02 04		BET

TYP AV PLAN	VÄGPLAN
GRANSKNINGSSTATUS / SYFTE	GRANSKNINGSHANDLING
HANDLINGSTYP	2023-12-21
DATUM	LEVERANS / ÄNDRINGS-PM
OBJEKT	E45 TULLINGSÅS-STRÖMSUND GCM-VÄG
DELOMRÅDE / BANDEL	TULLINGSÅS-VÄGSKÅL 804 NÄSVIKEN
ANLÄGGNINGDEL	GCM-VÄG
OBJEKTNUMMER / KM	KONSTRUKTIONNUMMER
174450	TRV 2022/68571
BESTÄLLARE	LEVERANTÖR
J BLOMGREN	AFRY
UPPRAGSNUMMER	D0058340
AVDELNING	INFRA
RITNINGSTYP	PLANRITNING
TEKNIKOMRÅDE / INNEHÅLL	C TEKNIKÖVERGRIPANDE
BESKRIVNING	KM 1/250 - 1/770 DELSTRÄCKA 2

REF: MODELLN: 000501
 2023-11-07 10:38
 2023-11-07 10:38
 2023-11-07 10:38
 2023-11-07 10:38
 2023-11-07 10:38
 2023-11-07 10:38
 2023-11-07 10:38
 2023-11-07 10:38
 2023-11-07 10:38

PLC: 2023-12-15 00:37 X:\1-PRJISE\0058340 - E45 TULLINGSÅS STRÖMSUND CC VÄG PLAN\ÄGNING 89952A\02_CAD\T\ISKEDE_DELOMRÅDE\CARITDEF\01C0204.DWG JOHAN BLOMGREN