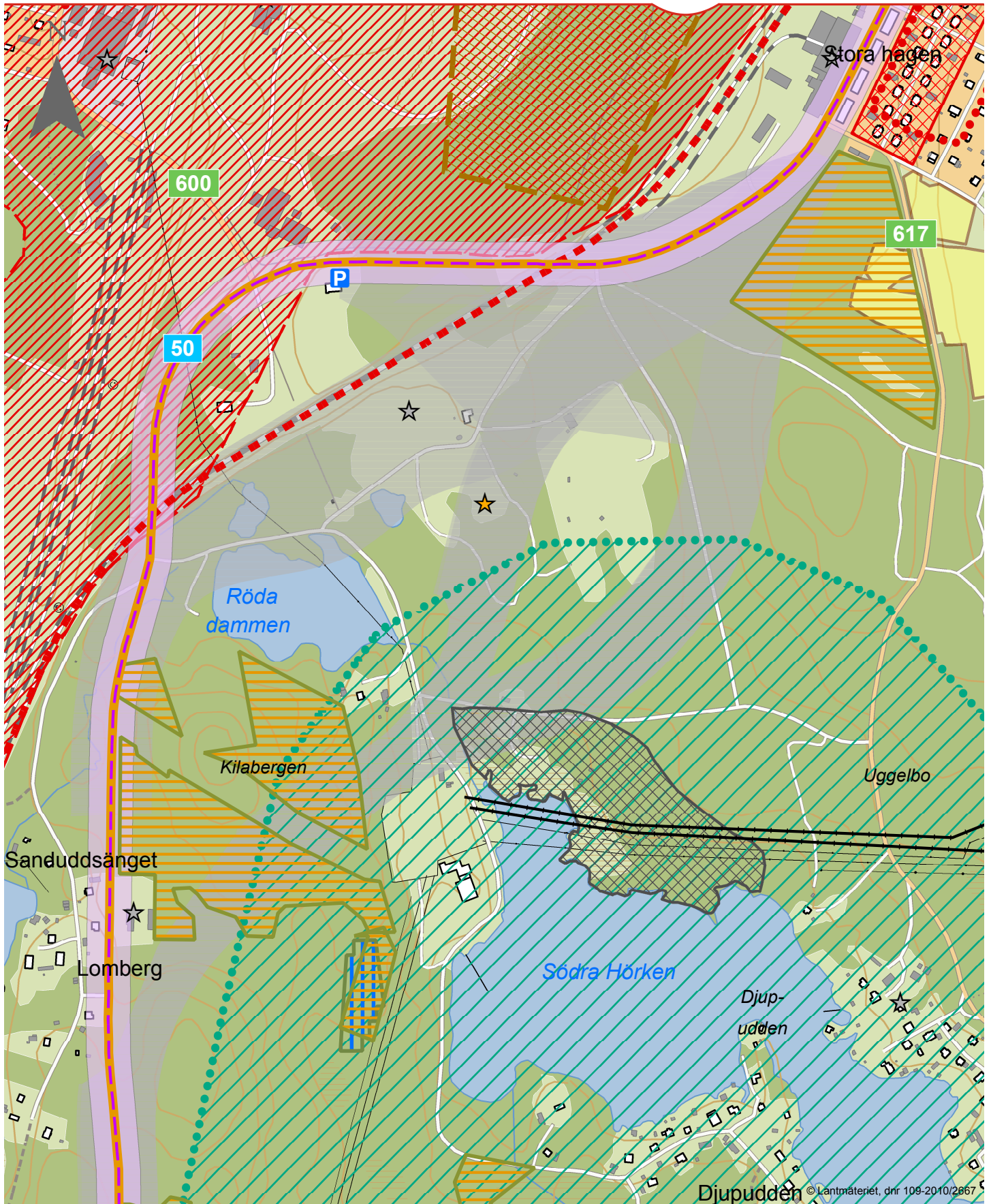





# JÄRNVÄGSBROAR ÖVER RV 50 I GRÄNGESBERG



## TECKENFÖRKLARING

- |  |  |  |
|--|--|--|
| Potentiellt förorenade omr.  |  Riksstress järnväg                 |  Byggnadsminnen skyddsområde        |
|  2 - Stor risk                                     |  Averkninganmälingar                |  Fornlämning yta                    |
|  Ej riskklassad                                    |  Faktiskt avverkad skog             |  Översvämningskänsliga områden      |
|  Rekommenderad uppställningsplats för farligt gods |  Beviljade bearbetningskoncessioner |  Jordbruksblock                     |
|  Linjekoncession, el                               |  Utökad byggförbud utmed allmän väg |  Riksstress Rörligt friluftsliv 4:2 |
|  Rek. väg för transport av farligt gods            |  Riksstress kulturminnesvård        |  Korridorer A B C                   |
|  Riksstress väg                                    |  |  |