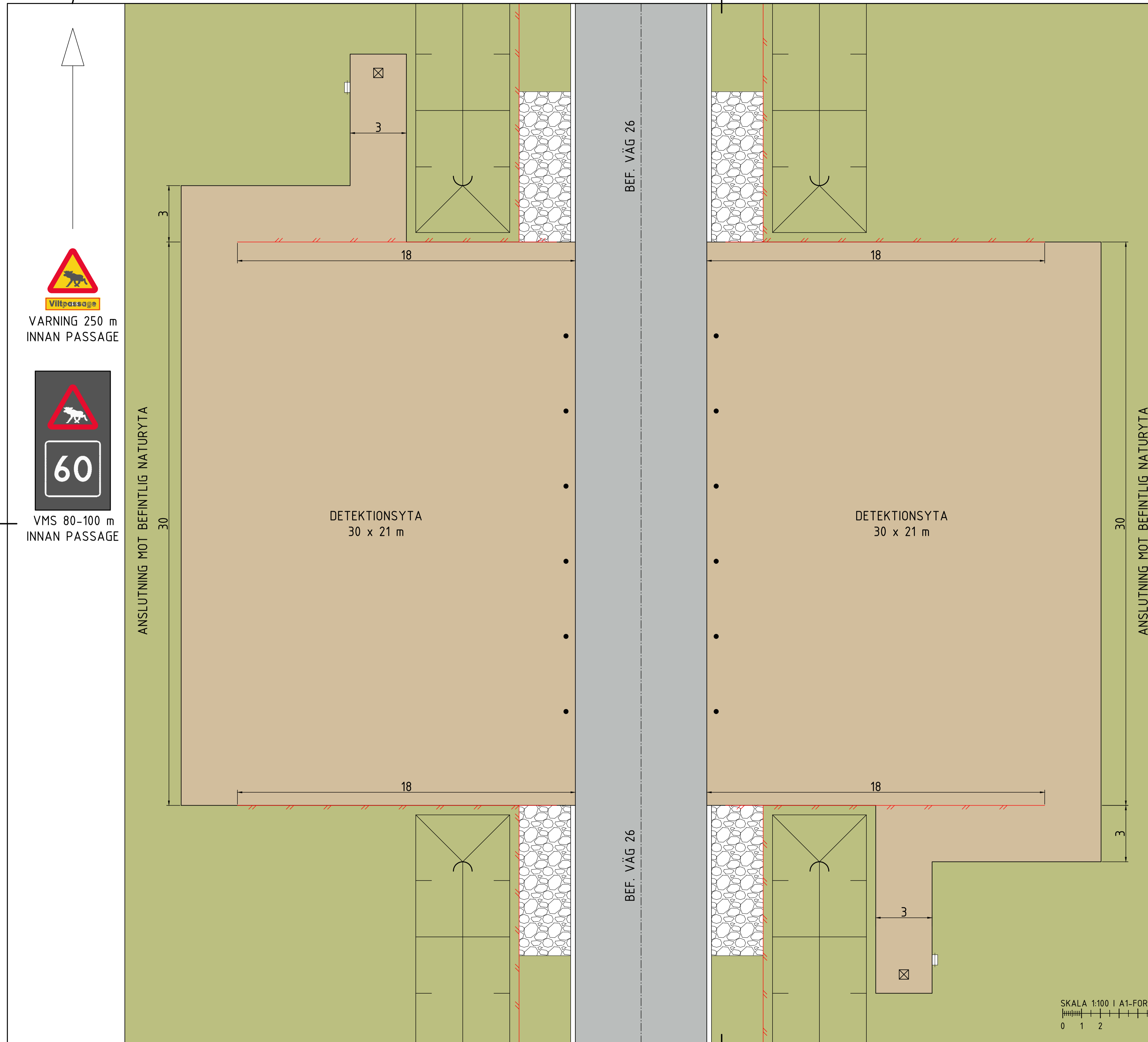




TECKENFÖRKLARING

-  KÖRBANA
-  GRUSYTA
-  GRÄS/NATURYTA
-  GROVT KROSSMATERIAL
-  KANTSTOLPE/POLLARE
-  FAUNASTÄNGSEL
-  TRUMÖGA
-  MAST FÖR VÄRMEKAMERA/DETEKTOR
-  ELSKÅP

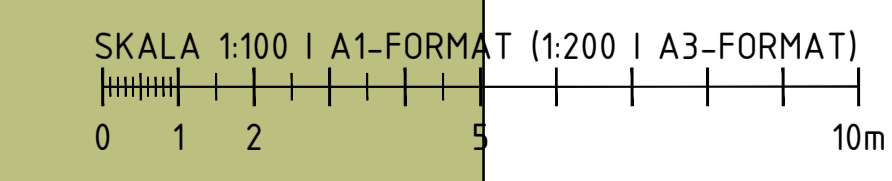


  
  
 VMS 80-100 m  
 INNAN PASSAGE

  
 VARNING 250 m  
 INNAN PASSAGE

  
 VARNING 250 m  
 INNAN PASSAGE

  
  
 VMS 80-100 m  
 INNAN PASSAGE



<b>TYP AV PLAN</b>		<b>VÄGPLAN</b>	
GRANSKNINGSSTATUS / SYFTE			
HANDLINGSTYP			
DATUM	LEVERANS / ÄNDRINGS-PM		
2026-04-17			
OBJEKT			
<b>VÄG 26 OSKARSTRÖM-LÄNSGRÄNSEN</b>			
DELOMRÅDE / BANDEL			
<b>VÄG 26</b>			
ANLÄGGNINGSEDEL			
GEMENSAMT			
OBJEKTNUMMER / KM	KONSTRUKTIONNUMMER		
177869			
BESTÄLLARE	LEVERANTÖR		
 TRAFIKVERKET	 MARKERA		
SKAPAD AV	UPPRAGSNUMMER		
A CARLSSON	5001-24003		
GODKÄND AV	AVDELNING		
K SJÖHOLM	MARK		
RITNINGSTYP			
TYPRITNING			
TEKNIKOMRÅDE / INNEHÅLL			
T VÄGUTFORMNING OCH TRAFIK			
BESKRIVNING			
FAUNAPASSAGE I PLAN			
SKALA	FORMAT	FÖRVALTNINGSNUMMER	
1:100	A1		
RITNINGNUMMER	BLAD	NÄSTA BLAD	BET
200T0401			

TILLFÄLLIG  
NYTTJANDERÄTT  
5.0

NYTT VÄGOMRÅDE, 30 M FRÅN BEF. VÄGKANT

BEFINTLIGT VÄGOMRÅDE

NYTT VÄGOMRÅDE, 30 M FRÅN BEF. VÄGKANT

TILLFÄLLIG  
NYTTJANDERÄTT  
5.0

SLÄNT/ANSLUTNING MOT  
BEFINTLIG NATURRYTA

GRUSAD DETEKTIONSRYTA 21.0

BEFINTLIG KÖRBANA

GRUSAD DETEKTIONSRYTA 21.0

SLÄNT/ANSLUTNING MOT  
BEFINTLIG NATURRYTA

10%

5%

5%

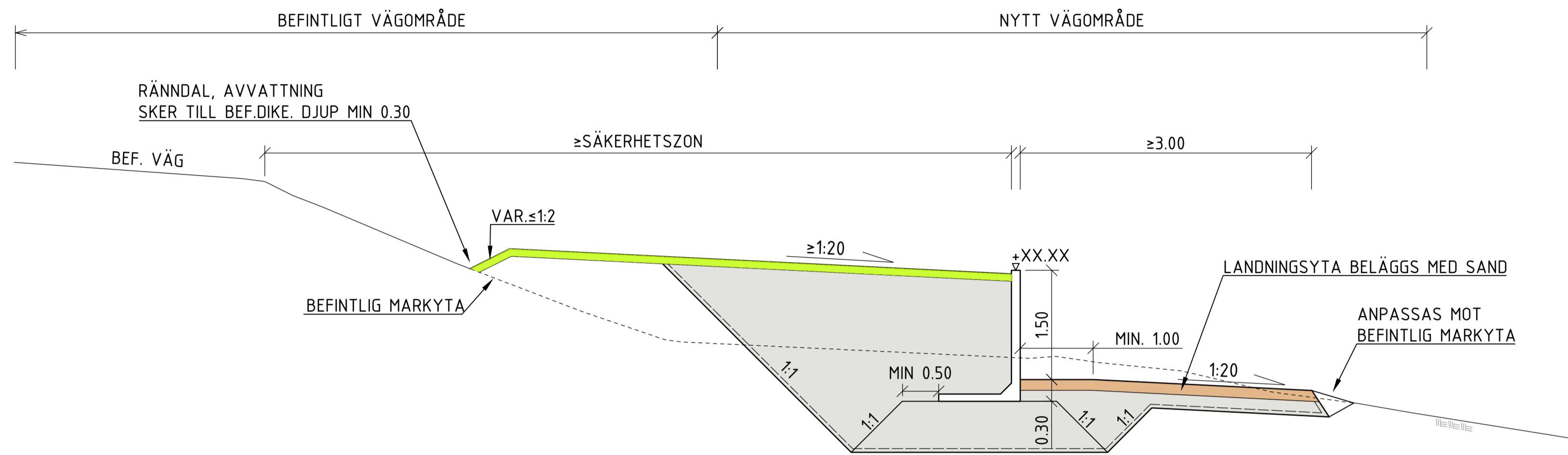
10%

### FAUNAPASSAGE I PLAN

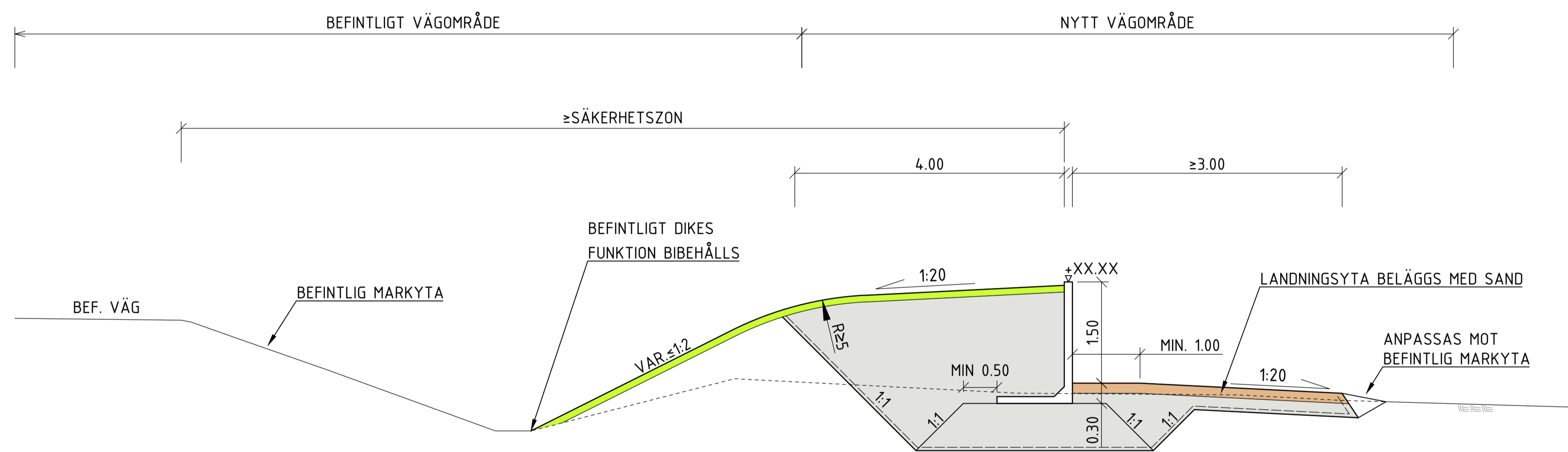
TYPSEKTION  
SKALA 1:100

SKALA 1:100 | A1-FORMAT (1:200 | A3-FORMAT)  
0 1 2 5 10m

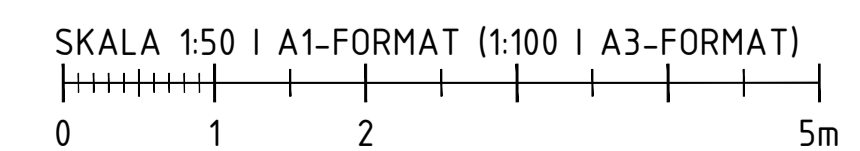
TYP AV PLAN		<b>VÄGPLAN</b>	
GRANSKNINGSSTATUS / SYFTE			
HANDLINGSTYP			
DATUM		LEVERANS / ÄNDRINGS-PM	
2026-04-17			
OBJEKT			
<b>VÄG 26 OSKARSTRÖM- LÄNSGRÄNSEN</b>			
DELOMRÅDE / BANDEL			
VÄG 26			
ANLÄGGNINGSDEL			
GEMENSAMT			
OBJEKTNUMMER / KM		KONSTRUKTIONSNUMMER	
177869			
BESTÄLLARE		LEVERANTÖR	
TRAFIKVERKET		MARKERA	
SKAPAD AV		UPPRAGSNUMMER	
A CARLSSON		5001-24003	
GODKÄND AV		AVDELNING	
K SJÖHOLM		MARK	
RITNINGSTYP			
SEKTIONS-RITNING			
TEKNIKOMRÅDE / INNEHÅLL			
T VÄGUTFORMNING OCH TRAFIK			
BESKRIVNING			
FAUNAPASSAGE I PLAN TYPSEKTION			
SKALA		FORMAT	
1:100		A1	
RITNINGSNUMMER		FÖRVALTNINGSNUMMER	
2 00 T 04 02			
BLAD		NÄSTA BLAD	
		BET	



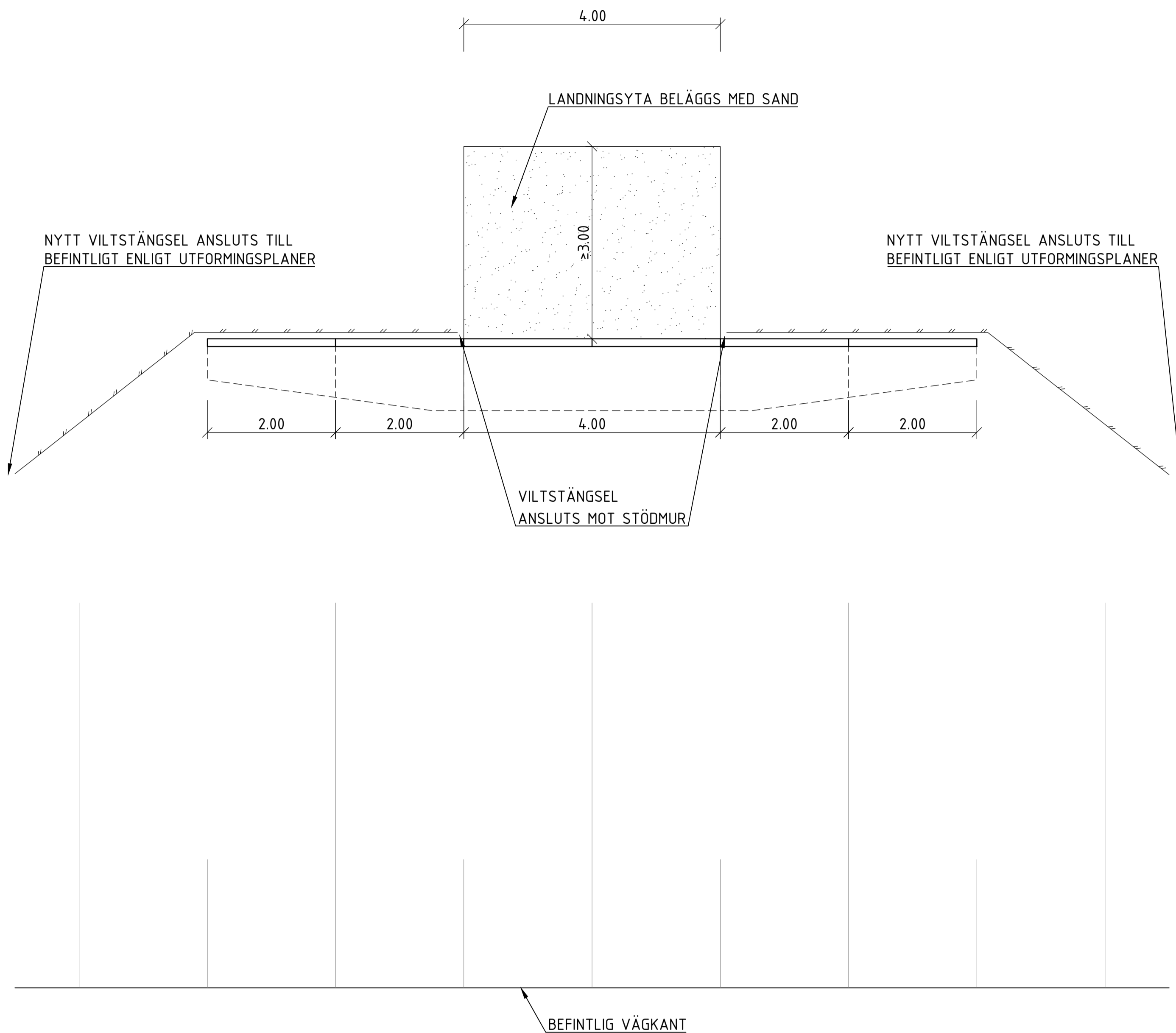
VILTUTHOPP I BANKSLÄNT  
SKALA 1:50



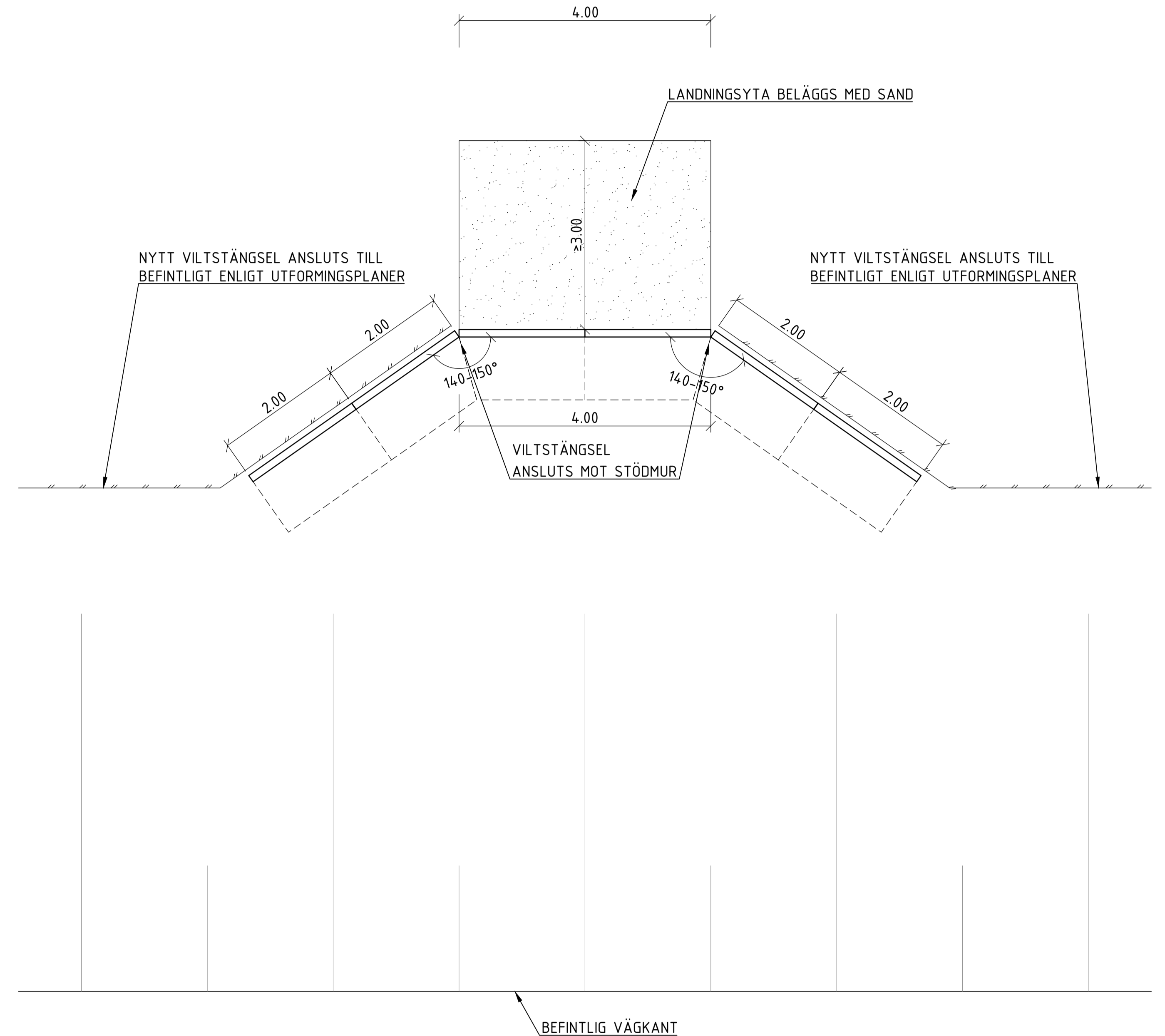
VILTUTHOPP I ANSLUTNING TILL VÄGDIKE  
SKALA 1:50



TYP AV PLAN		<b>VÄGPLAN</b>	
GRANSKNINGSSTATUS / SYFTE			
HANDLINGSTYP			
DATUM	LEVERANS / ÄNDRINGS-PM		
2026-04-17			
OBJEKT			
<b>VÄG 26 OSKARSTRÖM-LÄNSGRÄNSEN</b>			
DELOMRÅDE / BANDEL			
<b>VÄG 26</b>			
ANLÄGGNINGSDJEL			
GEMENSAMT			
OBJEKTNUMMER / KM	KONSTRUKTIONSNUMMER		
177869			
BESTÄLLARE	LEVERANTÖR		
TRAFIKVERKET	MARKERA		
SKAPAD AV	UPPRAGSNUMMER		
A CARLSSON	5001-24003		
ODKÄND AV	AVDELNING		
K SJÖHOLM	MARK		
RITNINGSTYP			
SEKTIONS-RITNING			
TEKNIKOMRÅDE / INNEHÅLL			
T VÄGUTFORMNING OCH TRAFIK			
BESKRIVNING			
VILTUTHOPP SEKTION			
SKALA	FORMAT	FÖRVALTNINGSNUMMER	
1:50	A1		
RITNINGSNUMMER	BLAD	NÄSTA BLAD	BET
2 00 T 04 03			



VILTUTHOPP PLAN - ALT 1  
SKALA 1:50

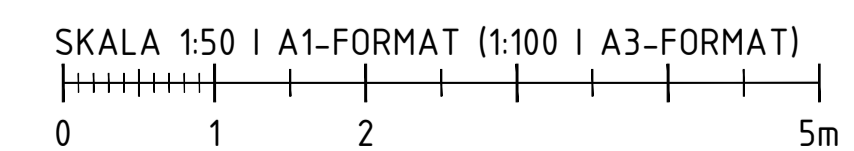


VILTUTHOPP PLAN - ALT 2  
SKALA 1:50

**ANMÄRKNINGAR**

- ALTERNATIV VÄLJS UTIFRÅN PLATSENS  
FÖRUTSÄTTNINGAR MED HÄNSYN TILL BLAND ANNAT:
- TERRÄNG
  - SÄKERHETSZON
  - STÄNGSELPLACERING
  - GESTALTNING
  - BYGGBARHET

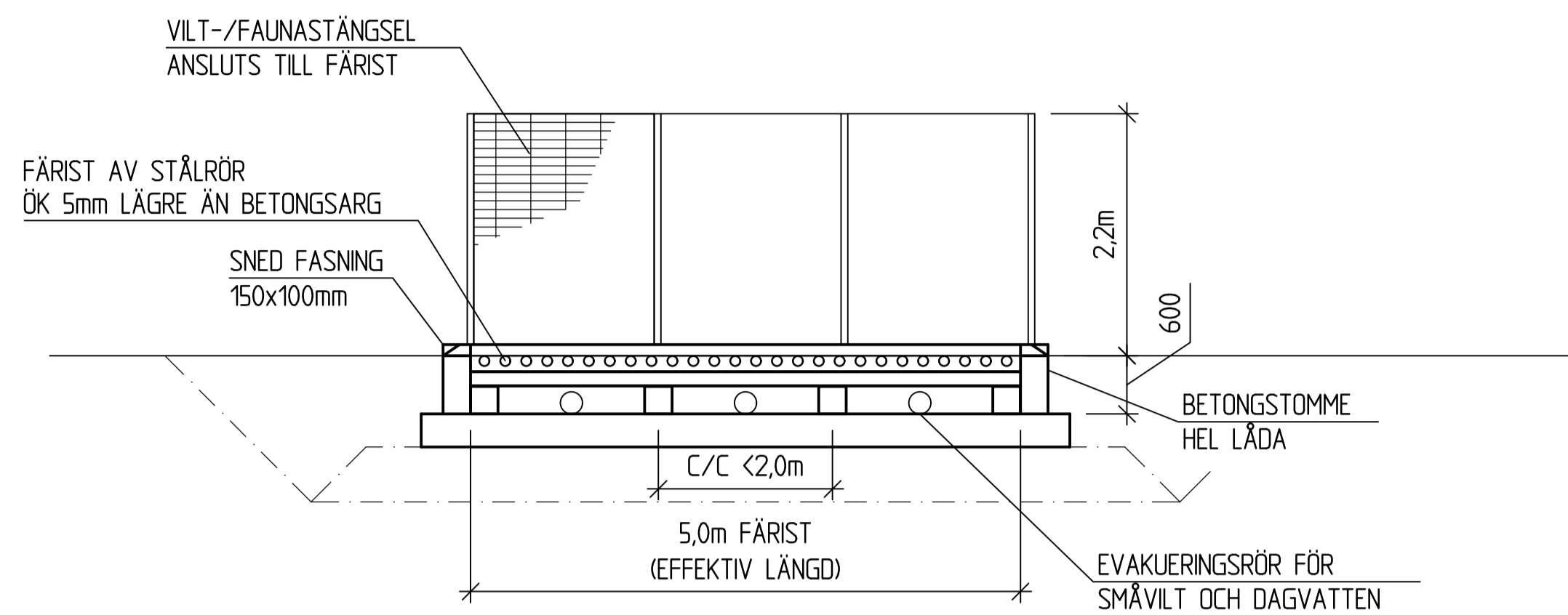
TYP AV PLAN		<b>VÄGPLAN</b>	
GRANSKNINGSSTATUS / SYFTE			
HANDLINGSTYP			
DATUM		LEVERANS / ÄNDRINGS-PM	
2026-04-17			
OBJEKT			
<b>VÄG 26 OSKARSTRÖM-LÄNSGRÄNSEN</b>			
DELOMRÅDE / BANDEL			
<b>VÄG 26</b>			
ANLÄGGNINGSDEL			
GEMENSAMT			
OBJEKTNUMMER / KM		KONSTRUKTIONNUMMER	
177869			
BESTÄLLARE		LEVERANTÖR	
TRAFIKVERKET		MARKERA	
SKAPAD AV		UPPRAGSNUMMER	
A CARLSSON		5001-24003	
GODKÄND AV		AVDELNING	
K SJÖHOLM		MARK	
RITNINGSTYP			
PLANRITNING			
TEKNIKOMRÅDE / INNEHÅLL			
T VÄGUTFORMNING OCH TRAFIK			
BESKRIVNING			
VILTUTHOPP PLAN			
SKALA	FORMAT	FÖRVALTNINGSNUMMER	
1:50	A1		
RITNINGSNUMMER	BLAD	NÄSTA BLAD	BET
2 00 T 04 04			



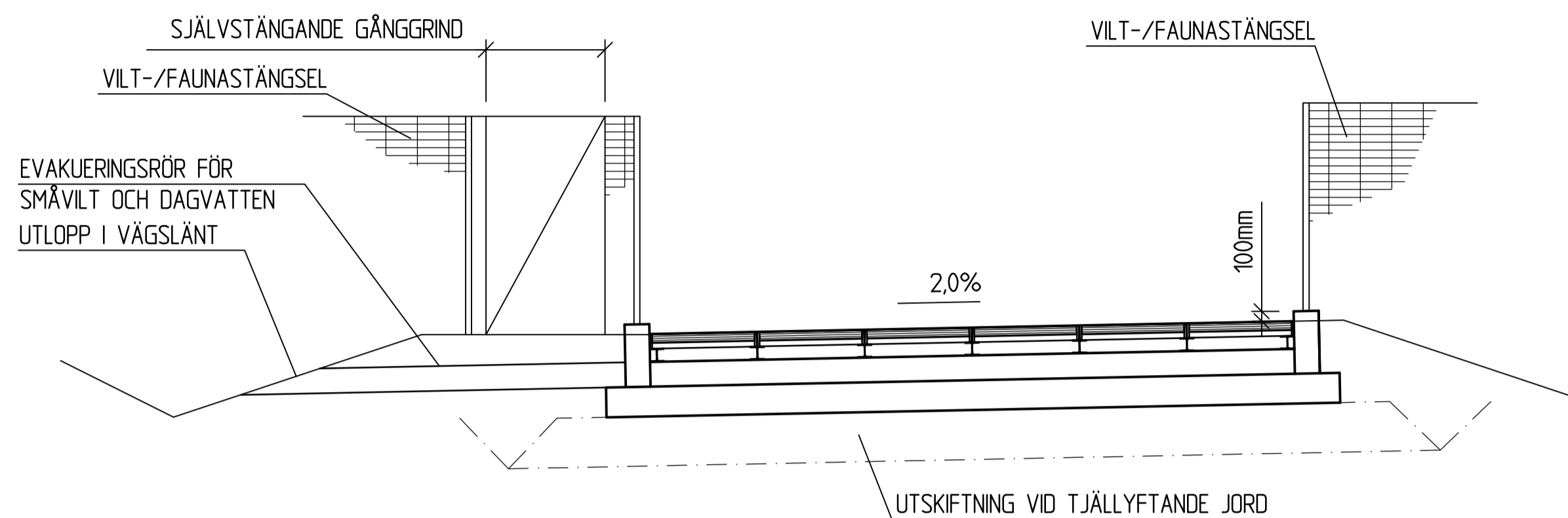
### ANVISNINGAR

FÄRISTENHETERNA SKA UTFÖRAS I STÅL MED HOPSVETSADA STÅLPROFILER, DIMENSION CA  $\varnothing 90$  MED 100 mm MELLANRUM. ÖPPNING AV FÄRISTEN SKA MÖJLIGÖRA TRAFIKERING PÅ HALVA BREDDEN.

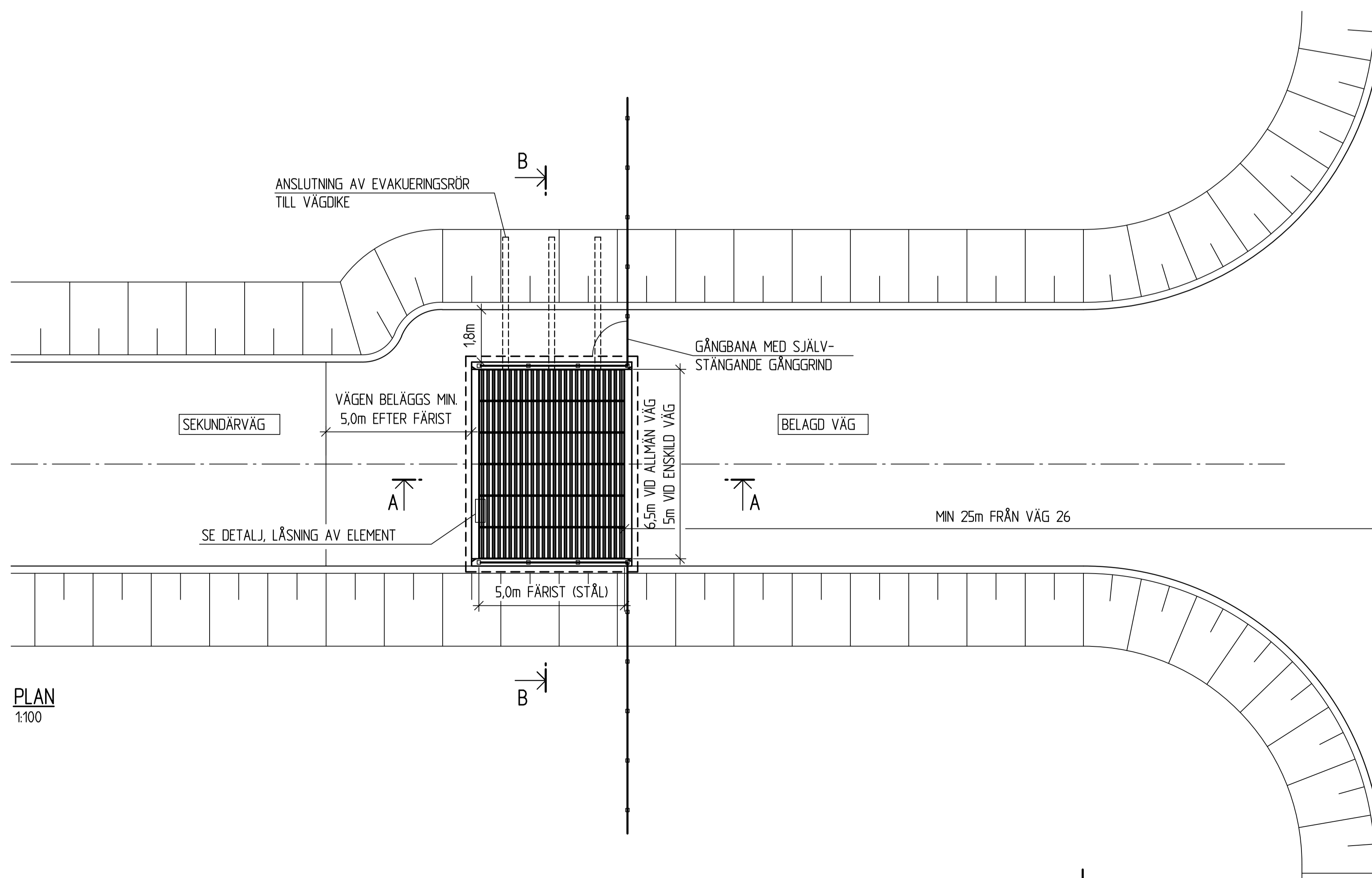
MINSTA UTLOPPSDIMENSION SKA VARA 200 mm OCH UTLOPPETS VATTENGÅNG SKA VARA 0,20 m ÖVER DIKESBOTTEN.



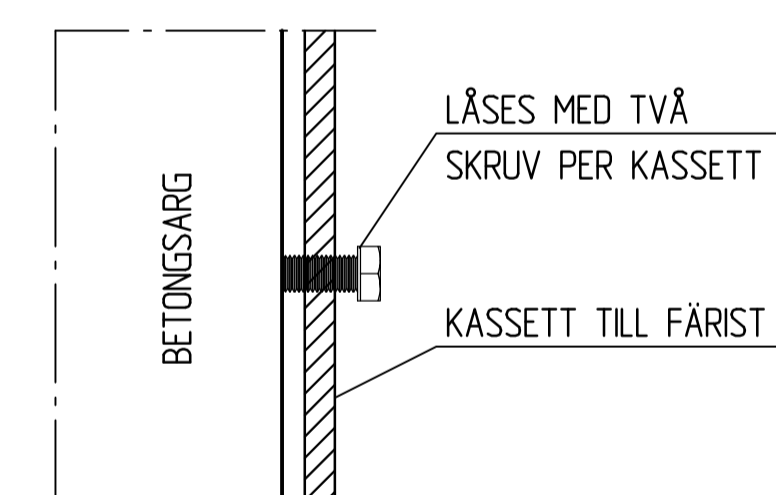
SEKTION A-A  
150



SEKTION B-B  
150

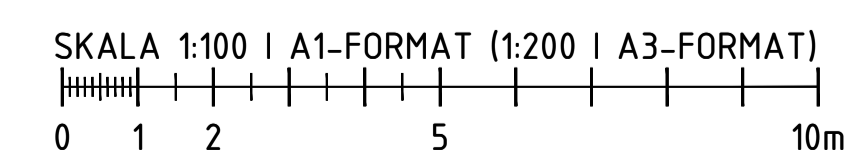
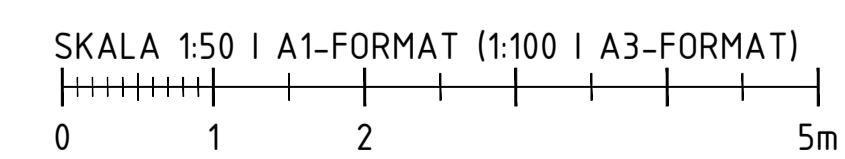
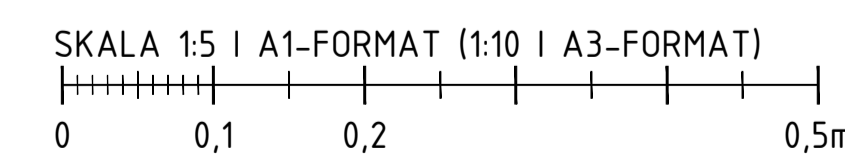


PLAN  
1:100



DETALJ, LÅSNING AV KASSETT, PLAN  
15

VÄG 26



TYP AV PLAN		<b>VÄGPLAN</b>	
GRANSKNINGSSTATUS / SYFTE			
HANDLINGSTYP			
DATUM 2026-04-17		LEVERANS / ÄNDRINGS-PM	
OBJEKT <b>VÄG 26 OSKARSTRÖM-LÄNSGRÄNSEN</b>			
DELOMRÅDE / BANDEL <b>VÄG 26</b>			
ANLÄGGNINGSDIAGRAM GEMENSAMT			
OBJEKTNUMMER / KM 177869		KONSTRUKTIONNUMMER	
BESTÄLLARE		LEVERANTÖR	
<b>TRAFIKVERKET</b>		<b>MARKERA</b>	
SKAPAD AV <b>A CARLSSON</b>		UPPRAGSNUMMER <b>5001-24003</b>	
GODKÄND AV <b>K SJÖHOLM</b>		AVDELNING <b>MARK</b>	
RITNINGSTYP <b>SAMMANSATT RITNING</b>			
TEKNIKOMRÅDE / INNEHÅLL <b>T VÄGUTFORMNING OCH TRAFIK</b>			
BESKRIVNING <b>PRINCIPRITNING FÄRIST</b>			
SKALA <b>1:50</b>	FORMAT <b>A1</b>	FÖRVALTNINGSNUMMER	
RITNINGSNUMMER <b>2 00 T 04 05</b>	BLAD	NÄSTA BLAD	BET