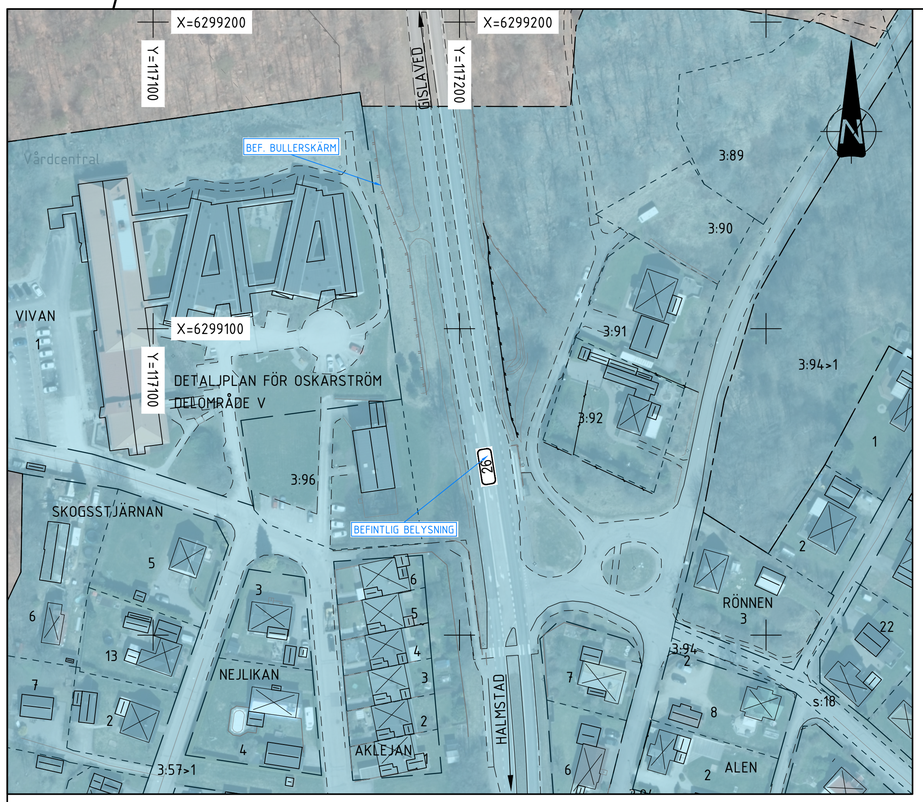

1:1 OSKARSTRÖM

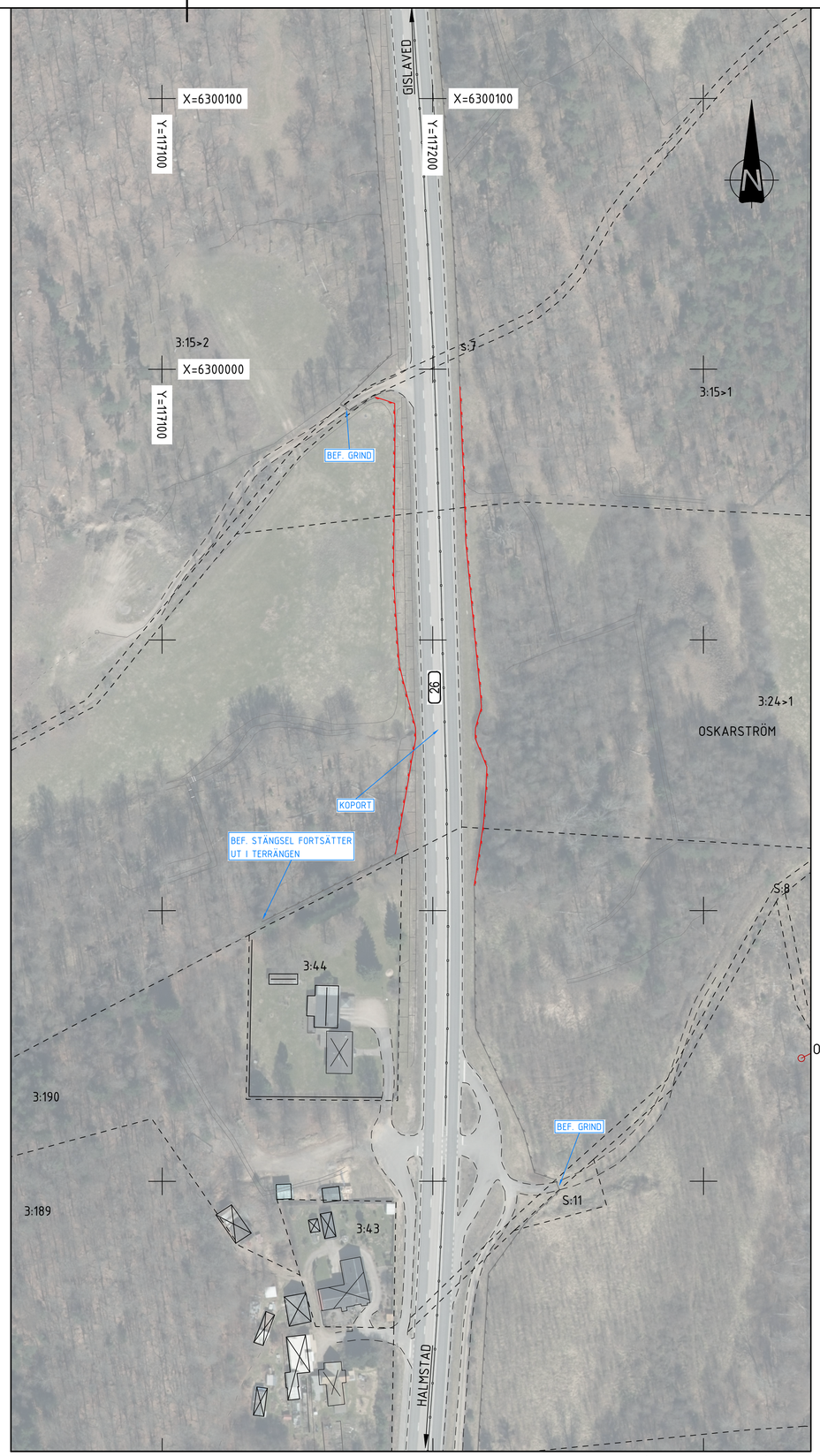

1:2 OSKARSTRÖM N

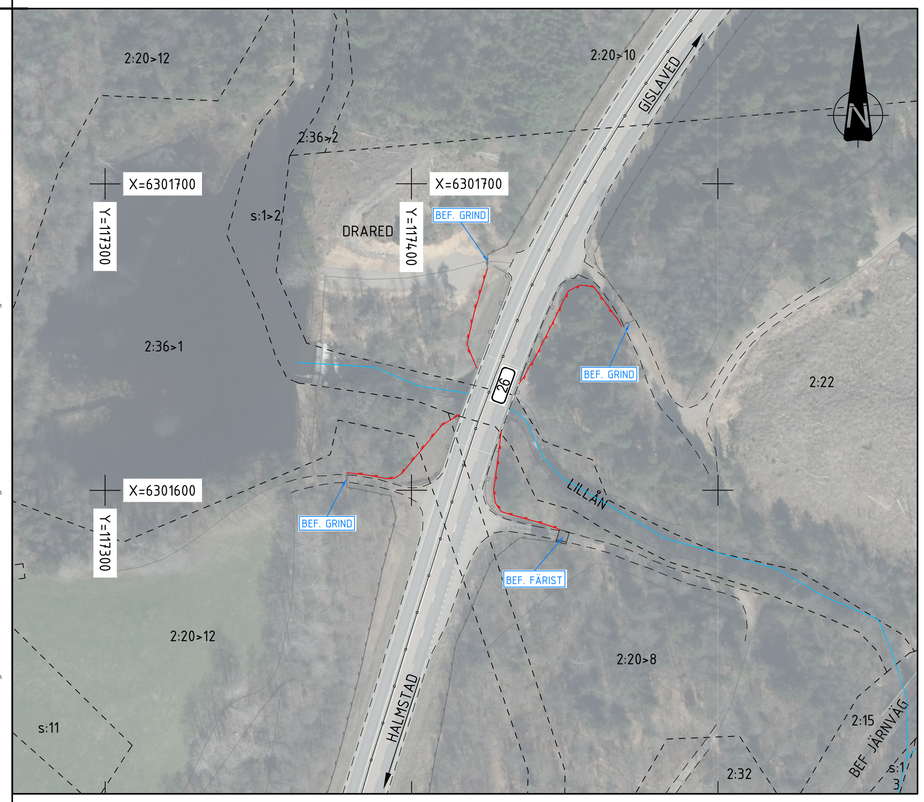

1:3 JOHANSFORS S

KOORDINATSYSTEM

PLANSYSTEM: SWEREF 99 13 30
HÖJDSYSTEM: RH2000

TECKENFÖRKLARING

- FASTIGHETSGRÄNS
- TRAKTGRÄNS
- KOMMUNGRÄNS
- ELLEDNING I LUFT
- BEFINTLIGT VILTSTÄNGSEL / VÄGRÄCKE
- NYTT VILTSTÄNGSEL
- NYTT FAUNASTÄNGSEL
- NYTT SIDORÄCKE
- NY GRIND
- NY BELAGD VÄG
- NY BELAGD GÅNG- OCH CYKELVÄG
- NY GRUSVÄG / LANDNINGSYTA VILTUTHOPP
- NY VÄGSLÄNT
- NY BERGSKÄRNING
- NY TERRÄNGMODELLERING
- FLÖDESRIKTNING DIKE
- BEFINTLIGA BYGGNADER (BOSTAD/ÖVRIGA BYGGNADER)
- NY FÄRIST
- NYTT VILTUTHOPP
- NY TORRTRUMMA
- NY DAGVATTENTRUMMA, IN- OCH UTLOPP
- 26 ALLMÄN VÄG, VÄGNR.
- BELYSNINGSSTOLPE
- BELYSNINGSCENTRAL

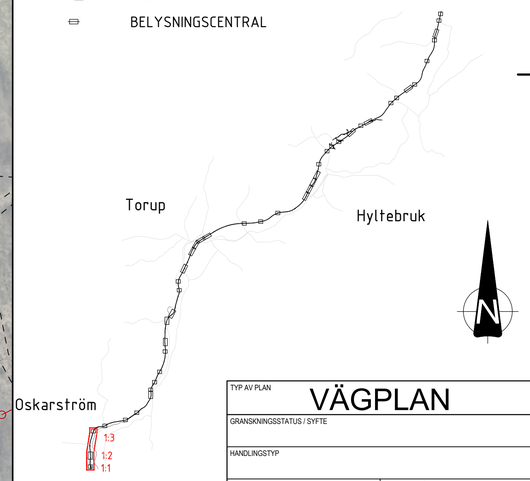

SKALA 1:1000 I A1-FORMAT (1:2000 I A3-FORMAT)

0 5 10 20 50 100m

TYP AV PLAN	VÄGPLAN
GRANSKNINGSSTATUS / SYFTE	
HANDLINGSTYP	
DATUM	2026-04-17
LEVERANS / ÄNDRINGS-PM	
OBJEKT	VÄG 26 OSKARSTRÖM-LÄNSGRÄNSEN
DELOMRÅDE / BANDEL	VÄG 26
ANLÄGGNINGDEL	GEMENSAMT
OBJEKTNUMMER / KM	177869
KONSTRUKTIONSNUMMER	
BESTÄLLARE	TRAFIKVERKET
LEVERANTÖR	MARKERA
SKAPAD AV	A CARLSSON
UPPDRAGSNUMMER	5001-24003
GODKÄND AV	K SJÖHOLM
AVDELNING	MARK
RITNINGSTYP	ILLUSTRATIONSKARTA
TEKNIKOMRÅDE / INNEHÅLL	T VÄGUTFORMNING OCH TRAFIK
BESKRIVNING	OSKARSTRÖM N, OSKARSTRÖM OCH JOHANSFORS
SKALA	1:1000
FORMAT	A1
FÖRVALTNINGSNUMMER	
RITNINGSNUMMER	2 00 T 05 01
BLAD	
NÄSTA BLAD	
BET	

XREFS:
\\...\Z\Modell\Z2009301.dwg
\Modell\T2000210.dwg
\\...\Z\Modell\Z2009713.dwg
\\...\Z\Modell\Z2009TBK.dwg
\\...\X\Modell\X2009506.dwg
\\...\Z\Modell\Z2009TFK.dwg
\Modell\T2000205.dwg
\\...\X\Modell\X2009536.dwg
\\...\Z\Modell\Z2006303.dwg
\\...\E\Modell\E2006401.dwg
\\...\X\Modell\X2009503.dwg
\\...\Z\Modell\Z2009710F1.dwg
\Modell\T2000206.dwg
\Modell\T2000202.dwg
\\...\Z\Modell\Z2009711.dwg

FIL: H:\5001-24003 VÄG 26 FAUNAPASSAGER OSKARSTRÖM\ANSGRANSGN\2\1\BITEEN\20010501\DWG PLOTTAD: 2026-04-20 14:04 AV ANVÄNDARE ADN

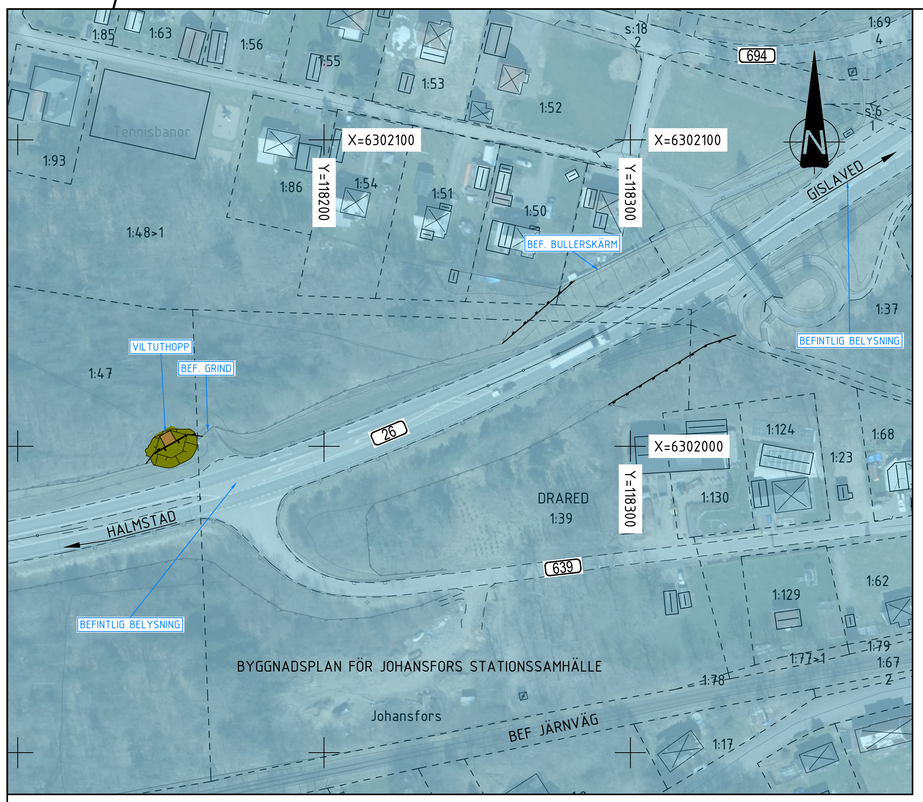

2:1 JOHANSFORS N

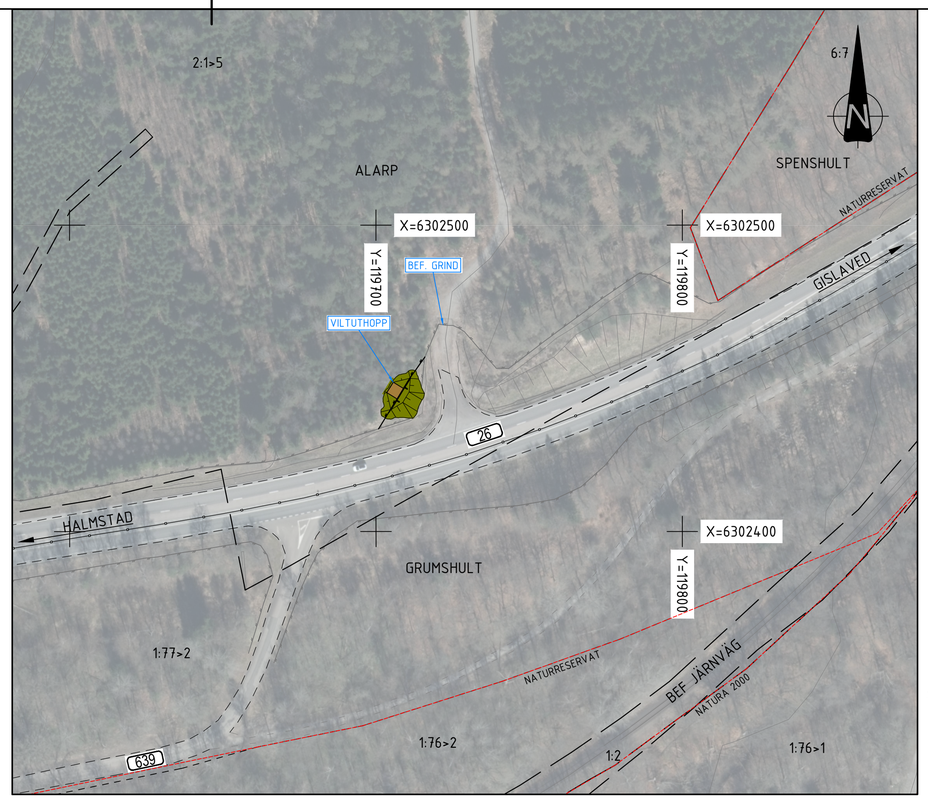

2:2 NISSASTRÖM

KOORDINATSYSTEM

PLANSYSTEM: SWEREF 99 13 30
HÖJDSYSTEM: RH2000

TECKENFÖRKLARING

- FASTIGHETSGRÄNS
- TRAKTGRÄNS
- KOMMUNGRÄNS
- ELLEDNING I LUFT
- BEFINTLIGT VILTSTÄNGSEL / VÄGRÄCKE
- NYTT VILTSTÄNGSEL
- NYTT FAUNASTÄNGSEL
- NYTT SIDORÄCKE
- NY GRIND
- NY BELAGD VÄG
- NY BELAGD GÅNG- OCH CYKELVÄG
- NY GRUSVÄG / LANDNINGSYTA VILTUTHOPP
- NY VÄGSLÄNT
- NY BERGSKÄRNING
- NY TERRÄNGMODELLERING
- FLÖDESRIKTNING DIKE
- BEFINTLIGA BYGGNADER (BOSTAD/ÖVRIGA BYGGNADER)
- NY FÄRIST
- NYTT VILTUTHOPP
- NY TORRTRUMMA
- NY DAGVATTENTRUMMA, IN- OCH UTLOPP
- 26 ALLMÄN VÄG, VÄGNR.
- BELYSNINGSSTOLPE
- BELYSNINGSCENTRAL

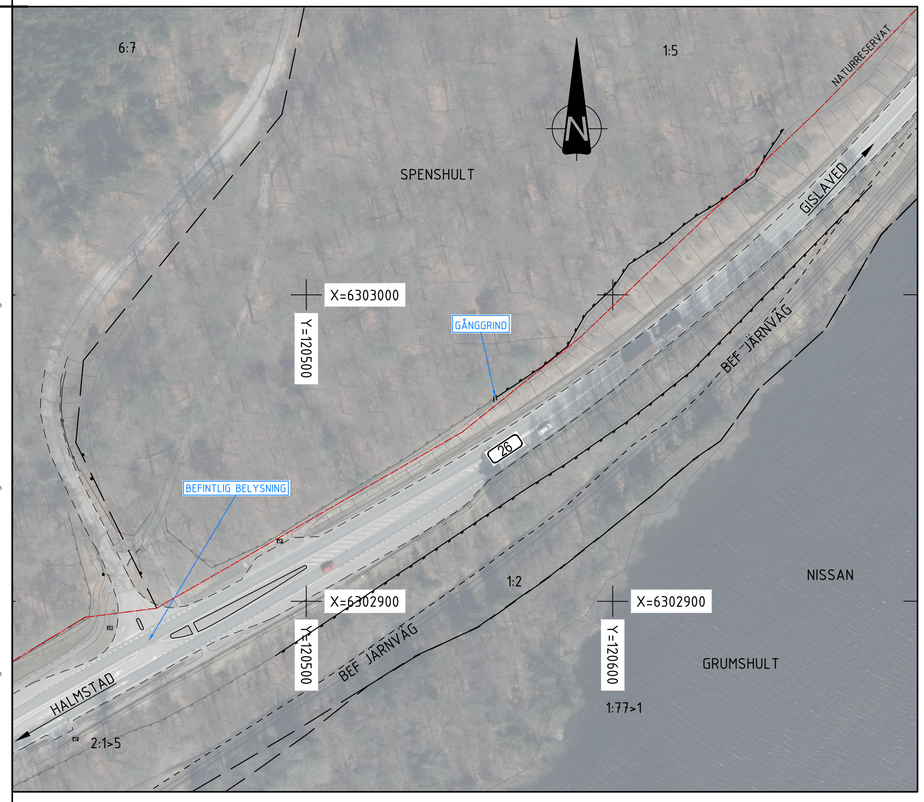

2:3 SPENSHULT S

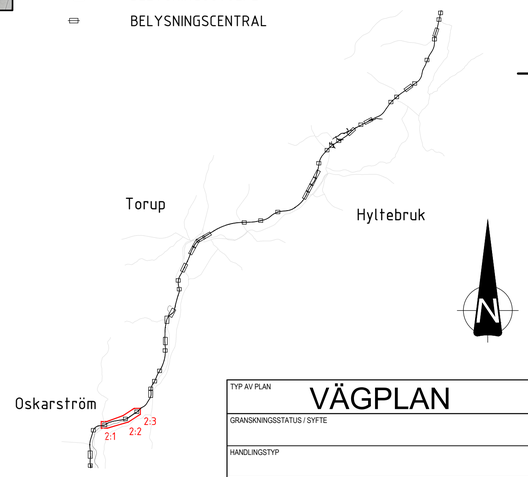

SKALA 1:1000 I A1-FORMAT (1:2000 I A3-FORMAT)

0 5 10 20 50 100m

TYP AV PLAN	VÄGPLAN
GRANSKNINGSSTATUS / SYFTE	
HANDLINGSTYP	
DATUM: 2026-04-17	LEVERANS / ÄNDRINGS-PM
OBJEKT: VÄG 26 OSKARSTRÖM-LÄNSGRÄNSEN	
DELOMRÅDE / BANDEL: VÄG 26	
ANLÄGGNINGSDEL: GEMENSAMT	
OBJEKTNUMMER / KM: 177869	KONSTRUKTIONSNUMMER
BESTÄLLARE: TRAFIKVERKET	LEVERANTÖR: MARKERA
SKAPAD AV: A CARLSSON	UPPDRAGSNUMMER: 5001-24003
GODKÄND AV: K SJÖHOLM	AVDELNING: MARK
RITNINGSTYP: ILLUSTRATIONSKARTA	
TEKNIKOMRÅDE / INNEHÅLL: T VÄGUTFORMNING OCH TRAFIK	
BESKRIVNING: JOHANSFORS N, NISSASTRÖM OCH SPENSHULT S	
SKALA: 1:1000 / FORMAT: A1	FÖRVALTNINGSNUMMER
RITNINGSNUMMER: 2 00 T 05 02	BLAD / NÄSTA BLAD / BET

XREFS:
..\Model\T2000206.dwg
..\Model\T2000202.dwg
..\Model\T2000205.dwg
..\..\X:\Model\X2009506.dwg
..\..\Z:\Model\Z0063103.dwg
..\..\Z:\Model\Z0097FK.dwg
..\..\W:\Model\W2005102.dwg
..\..\Z:\Model\Z0093021.dwg
..\..\Z:\Model\Z0093011.dwg
..\..\X:\Model\X2009536.dwg
..\..\X:\Model\X2009503.dwg
..\..\Z:\Model\Z0097DF1.dwg
..\..\Z:\Model\Z0097BK.dwg
..\..\Z:\Model\Z0097T1.dwg
..\..\Z:\Model\Z0097T3.dwg

FIL: H:\5001-24003 VÄG 26 FAUNAPASSAGER OSKARSTRÖM-LANSGRANSEN\2\1-RITSET\-20015022DWG PLOTTAD: 2026-04-20 14:24 AV ANVÄNDARE: AZN

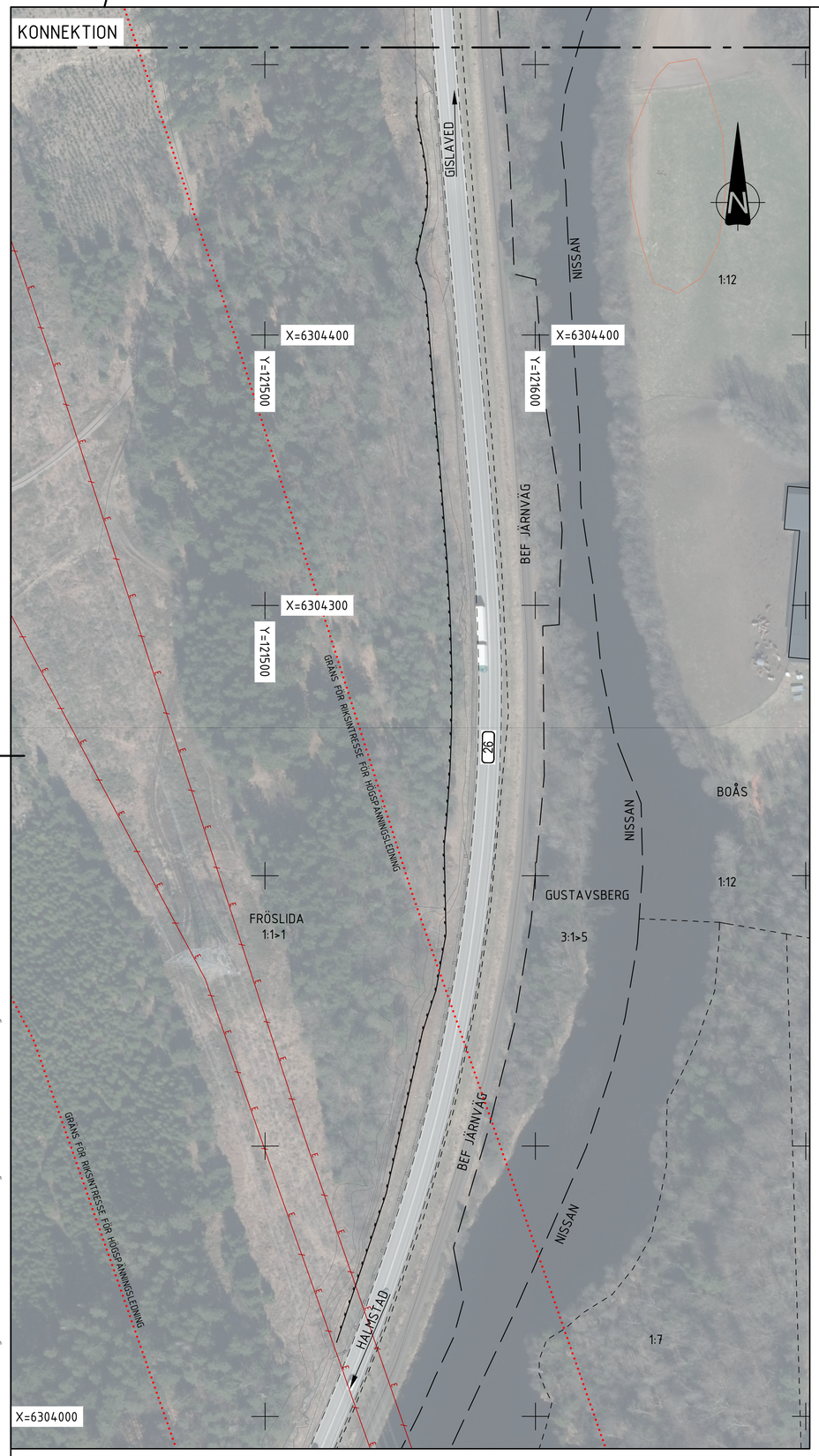

3:1 SPENSHULT N

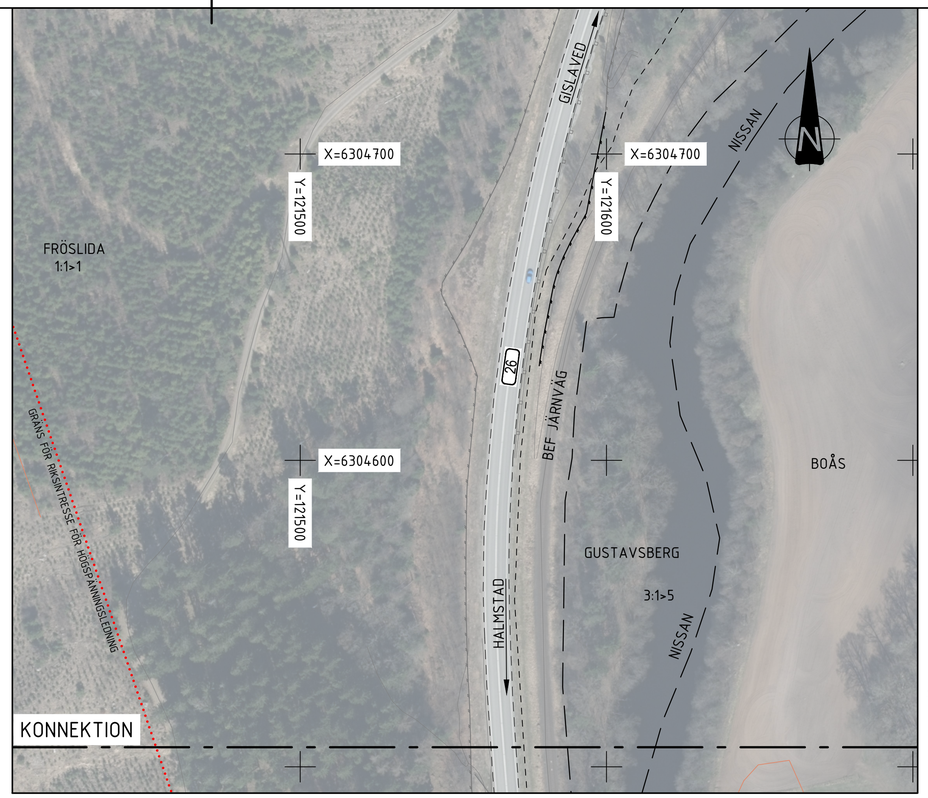

3:2 SPENSHULT N

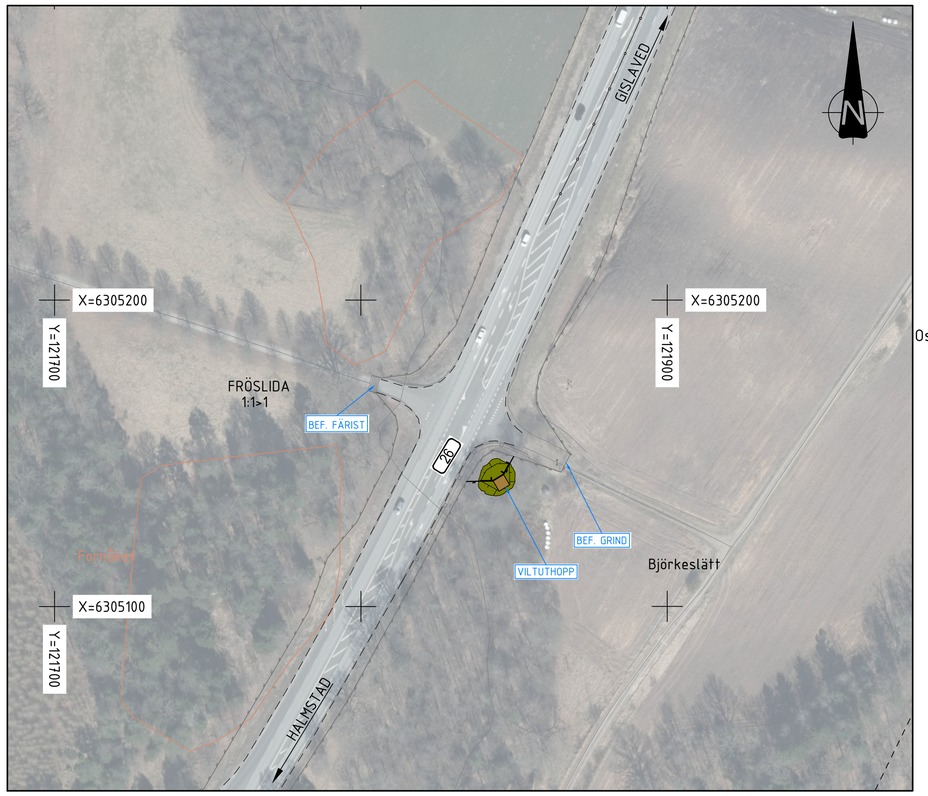

3:3 SANDSLÄTT

SKALA 1:1000 I A1-FORMAT (1:2000 I A3-FORMAT)

0 5 10 20 50 100m

KOORDINATSYSTEM

PLANSYSTEM: SWEREF 99 13 30
HÖJDSYSTEM: RH2000

TECKENFÖRKLARING

- FASTIGHETSGRÄNS
- TRAKTGRÄNS
- KOMMUNGRÄNS
- ELLEDNING I LUFT
- BEFINTLIGT VILTSTÄNGSEL / VÄGRÄCKE
- NYTT VILTSTÄNGSEL
- NYTT FAUNASTÄNGSEL
- NYTT SIDORÄCKE
- NY GRIND
- NY BELAGD VÄG
- NY BELAGD GÅNG- OCH CYKELVÄG
- NY GRUSVÄG / LANDNINGSYTA VILTUTHOPP
- NY VÄGSLÄNT
- NY BERGSKÄRNING
- NY TERRÄNGMODELLERING
- FLÖDESRIKTNING DIKE
- BEFINTLIGA BYGGNADER (BOSTAD/ÖVRIGA BYGGNADER)
- NY FÄRIST
- NYTT VILTUTHOPP
- NY TORRTRUMMA
- NY DAGVATTENTRUMMA, IN- OCH UTLOPP
- 26 ALLMÄN VÄG, VÄGNR.
- BELYSNINGSSTOLPE
- BELYSNINGSCENTRAL

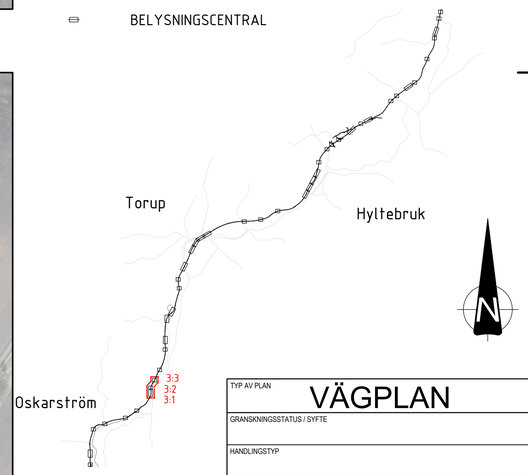

TYP AV PLAN	VÄGPLAN
GRANSKNINGSSTATUS / SYFTE	
HANDLINGSTYP	
DATUM: 2026-04-17	LEVERANS / ÄNDRINGS-PM
OBJEKT: VÄG 26 OSKARSTRÖM-LÄNSGRÄNSEN	
DELOMRÅDE / BANDEL: VÄG 26	
ANLÄGGNINGDEL: GEMENSAMT	
OBJEKTNUMMER / KM: 177869	KONSTRUKTIONSNUMMER
BESTÄLLARE: TRAFIKVERKET	LEVERANTÖR: MARKERA
SKAPAD AV: A CARLSSON	UPPDRAGSNUMMER: 5001-24003
GODKÄND AV: K SJÖHOLM	AVDELNING: MARK
RITNINGSTYP: ILLUSTRATIONSKARTA	
TEKNIKOMRÅDE / INNEHÅLL: T VÄGUTFORMNING OCH TRAFIK	
BESKRIVNING: SPENSHULT N OCH SANDSLÄTT	
SKALA: 1:1000 / FORMAT: A1	FÖRVALTNINGSNUMMER
RITNINGSNUMMER: 2 00 T 05 03	BLAD / NÄSTA BLAD / BET

XREFS:
_VX\Model\VZ009503.dwg
_VZ\Model\VZ0097DF1.dwg
\Model\TZ000206.dwg
\Model\TZ000202.dwg
_VZ\Model\VZ0097BK.dwg
_VZ\Model\VZ009111.dwg
_VZ\Model\VZ009113.dwg
_VZ\Model\VZ0097FK.dwg
\Model\TZ000205.dwg
_VW\Model\W2005022.dwg
_VZ\Model\VZ009301.dwg
_VX\Model\VZ009536.dwg
_VZ\Model\VZ006303.dwg
\Model\TZ000210.dwg
_VE\Model\VE2006401.dwg

FL H:\5001-24003 VÄG 26 FAUNAPASSAGER OSKARSTRÖM-LÄNSGRÄNSEN\2\1-RITDEF\200105032.DWG PLOTTAD: 2026-04-20 %:26 AV ANVÄNDARE: KON