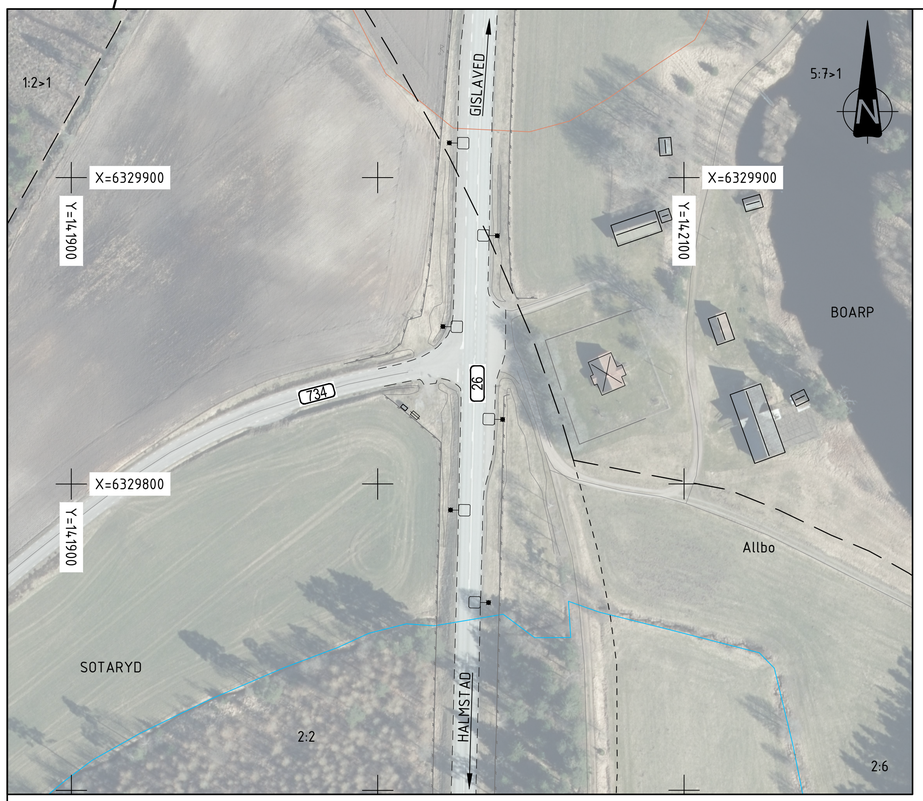

17:1 ALLBO

17:2 FÄNGSJÖ

SKALA 1:1000 I A1-FORMAT (1:2000 I A3-FORMAT)

0 5 10 20 50 100m

KOORDINATSYSTEM

PLANSYSTEM: SWEREF 99 13 30
HÖJDSYSTEM: RH2000

TECKENFÖRKLARING

- FASTIGHETSGRÄNS
- TRAKTGRÄNS
- KOMMUNGRÄNS
- ELLEDNING I LUFT
- BEFINTLIGT VILTSTÄNGSEL / VÄGRÄCKE
- NYTT VILTSTÄNGSEL
- NYTT FAUNASTÄNGSEL
- NYTT SIDORÄCKE
- NY GRIND
- NY BELAGD VÄG
- NY BELAGD GÅNG- OCH CYKELVÄG
- NY GRUSVÄG / LANDNINGSYTA VILTUTHOPP
- NY VÄGSLÄNT
- NY BERGSKÄRNING
- NY TERRÄNGMODELLERING
- FLÖDESRIKTNING DIKE
- BEFINTLIGA BYGGNADER (BOSTAD/ÖVRIGA BYGGNADER)
- NY FÄRIST
- NYTT VILTUTHOPP
- NY TORRTRUMMA
- NY DAGVATTENTRUMMA, IN- OCH UTLOPP
- 26 ALLMÄN VÄG, VÄGNR.
- BELYSNINGSSTOLPE
- BELYSNINGSCENTRAL

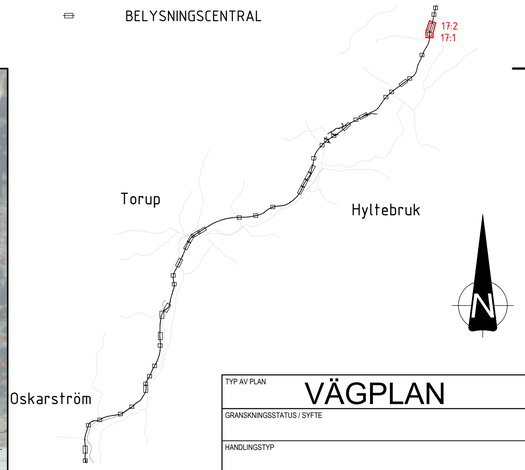

TYP AV PLAN	VÄGPLAN
GRANSKNINGSSTATUS / SYFTE	
HANDLINGSTYP	
DATUM: 2026-04-17	LEVERANS / ÄNDRINGS-PM
OBJEKT: VÄG 26 OSKARSTRÖM-LÄNSGRÄNSEN	
DELOMRÅDE / BANDEL: VÄG 26	
ANLÄGGNINGDEL: GEMENSAMT	
OBJEKTNUMMER / KM: 177869	KONSTRUKTIONSNUMMER
BESTÄLLARE: TRAFIKVERKET	LEVERANTÖR: MARKERA
SKAPAD AV: A CARLSSON	UPPDRAGSNUMMER: 5001-24003
GODKÄND AV: K SJÖHOLM	AVDELNING: MARK
RITNINGSTYP: ILLUSTRATIONSKARTA	
TEKNIKOMRÅDE / INNEHÅLL: T VÄGUTFORMNING OCH TRAFIK	
BESKRIVNING: ALLBO OCH FÄNGSJÖ	
SKALA: 1:1000	FORMAT: A1
FÖRVALTNINGSNUMMER	
RITNINGSNUMMER: 2 00 T 05 17	BLAD / NÄSTA BLAD / BET

XREFS:

18:1 BÖKHULT

18:2 BÖKHULT

KOORDINATSYSTEM

PLANSYSTEM: SWEREF 99 13 30
HÖJDSYSTEM: RH2000

TECKENFÖRKLARING

- FASTIGHETSGRÄNS
- TRAKTGRÄNS
- KOMMUNGRÄNS
- ELLEDNING I LUFT
- BEFINTLIGT VILTSTÄNGSEL / VÄGRÄCKE
- NYTT VILTSTÄNGSEL
- NYTT FAUNASTÄNGSEL
- NYTT SIDORÄCKE
- NY GRIND
- NY BELAGD VÄG
- NY BELAGD GÅNG- OCH CYKELVÄG
- NY GRUSVÄG / LANDNINGSYTA VILTUTHOPP
- NY VÄGSLÄNT
- NY BERGSKÄRNING
- NY TERRÄNGMODELLERING
- FLÖDESRIKTNING DIKE
- BEFINTLIGA BYGGNADER (BOSTAD/ÖVRIGA BYGGNADER)
- NY FÄRIST
- NYTT VILTUTHOPP
- NY TORRTRUMMA
- NY DAGVATTENTRUMMA, IN- OCH UTLOPP
- 26 ALLMÄN VÄG, VÄGNR.
- BELYSNINGSSTOLPE
- BELYSNINGSCENTRAL

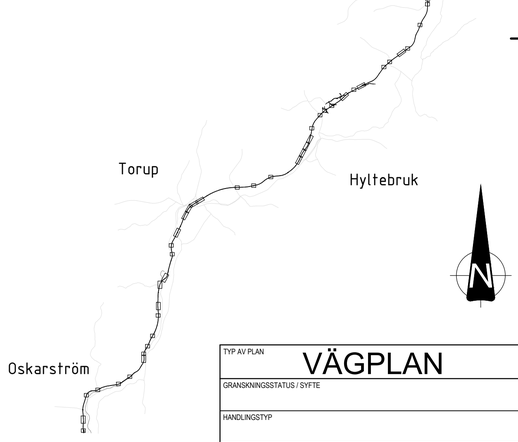

SKALA 1:1000 I A1-FORMAT (1:2000 I A3-FORMAT)

0 5 10 20 50 100m

TYP AV PLAN	VÄGPLAN
GRANSKNINGSSTATUS / SYFTE	
HANDLINGSTYP	
DATUM: 2026-04-17	LEVERANS / ÄNDRINGS-PM
OBJEKT: VÄG 26 OSKARSTRÖM-LÄNSGRÄNSEN	
DELOMRÅDE / BANDEL: VÄG 26	
ANLÄGGNINGDEL: GEMENSAMT	
OBJEKTNUMMER / KM: 177869	KONSTRUKTIONSNUMMER
BESTÄLLARE: TRAFIKVERKET	LEVERANTÖR: MARKERA
SKAPAD AV: A CARLSSON	UPPDRAGSNUMMER: 5001-24003
GODKÄND AV: K SJÖHOLM	AVDELNING: MARK
RITNINGSTYP: ILLUSTRATIONSKARTA	
TEKNIKOMRÅDE / INNEHÅLL: T VÄGUTFORMNING OCH TRAFIK	
BESKRIVNING: BÖKHULT	
SKALA: 1:1000	FORMAT: A1
FÖRVALTNINGSNUMMER	
RITNINGSNUMMER: 2 00 T 05 18	BLAD / NÄSTA BLAD / BET

XREFS:
\\Z:\Model\Z200970F2.dwg
\\X:\Model\X2009503.dwg
\\Z:\Model\Z20097BK.dwg
\\Z:\Model\Z20097T1.dwg
\\Z:\Model\Z20097T3.dwg
\\Z:\Model\Z20097FK.dwg
\\W:\Model\W2005102.dwg
\\Z:\Model\Z2009301.dwg
\\E:\Model\E2006401.dwg
\\X:\Model\X2009536.dwg
\\Z:\Model\Z2006303.dwg
\\X:\Model\X2009506.dwg
\Model\T2000210.dwg
\Model\T2000206.dwg
\Model\T2004101.dwg

FIL: H:\5001-24003 VÄG 26 FAUNAPASSAGER OSKARSTRÖMLÄNSGRÄNSEN\2\T\RITDEF\20070518.DWG PLOTTAD: 2026-04-20 15:34 AV ANVÄNDARE: ACN