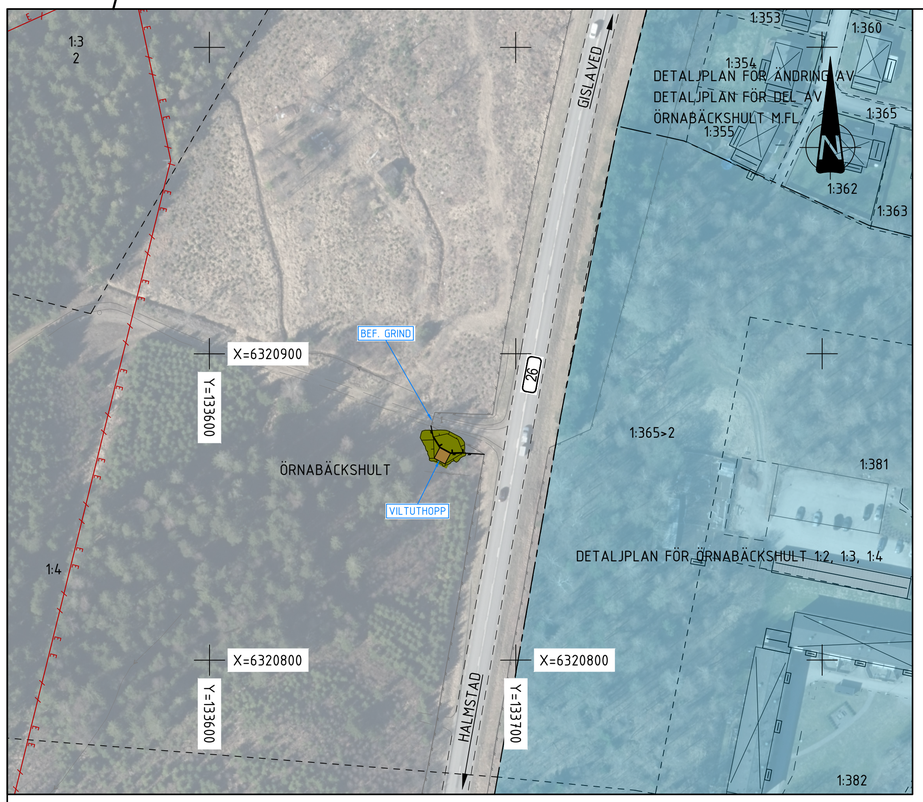

13:1 HYLTEBRUK C

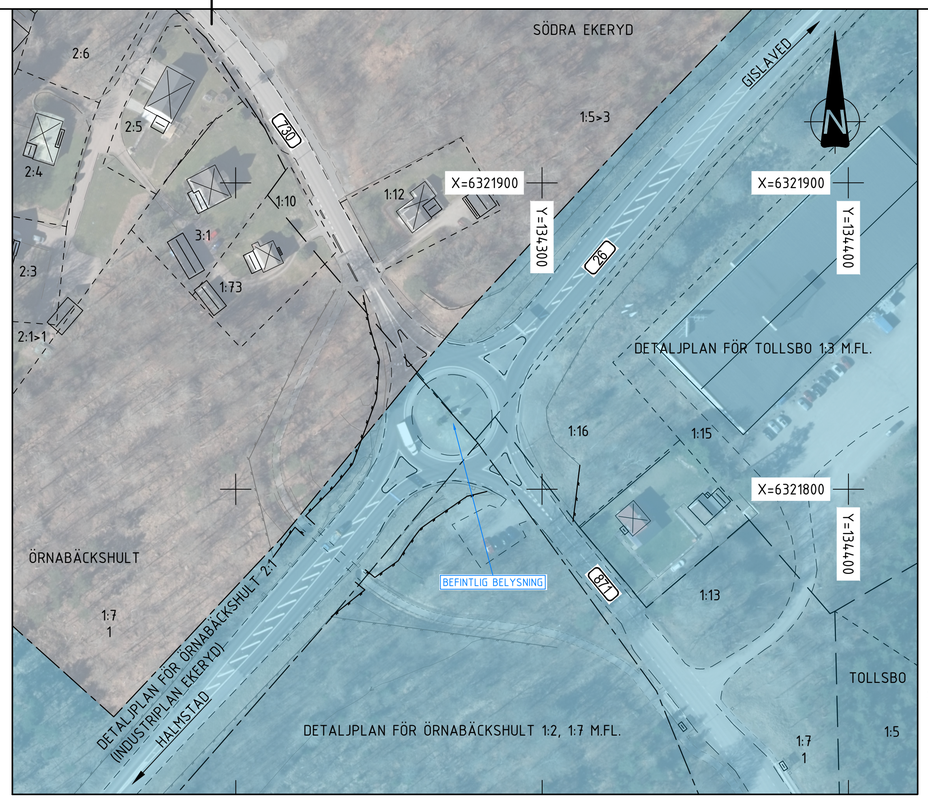

13:2 HYLTEBRUK N

KOORDINATSYSTEM

PLANSYSTEM: SWEREF 99 13 30
HÖJDSYSTEM: RH2000

TECKENFÖRKLARING

- FASTIGHETSGRÄNS
- TRAKTGRÄNS
- KOMMUNGRÄNS
- ELLEDNING I LUFT
- BEFINTLIGT VILTSTÄNGSEL / VÄGRÄCKE
- NYTT VILTSTÄNGSEL
- NYTT FAUNASTÄNGSEL
- NYTT SIDORÄCKE
- NY GRIND
- NY BELAGD VÄG
- NY BELAGD GÅNG- OCH CYKELVÄG
- NY GRUSVÄG / LANDNINGSYTA VILTUTHOPP
- NY VÄGSLÄNT
- NY BERGSKÄRNING
- NY TERRÄNGMODELLERING
- FLÖDESRIKTNING DIKE
- BEFINTLIGA BYGGNADER (BOSTAD/ÖVRIGA BYGGNADER)
- NY FÄRIST
- NYTT VILTUTHOPP
- NY TORRTRUMMA
- NY DAGVATTENTRUMMA, IN- OCH UTLOPP
- 26 ALLMÄN VÄG, VÄGNR.
- BELYSNINGSSTOLPE
- BELYSNINGSCENTRAL

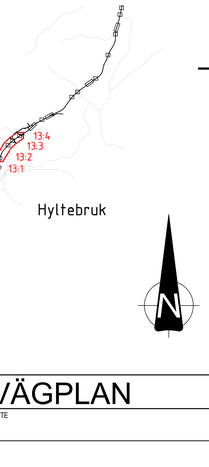

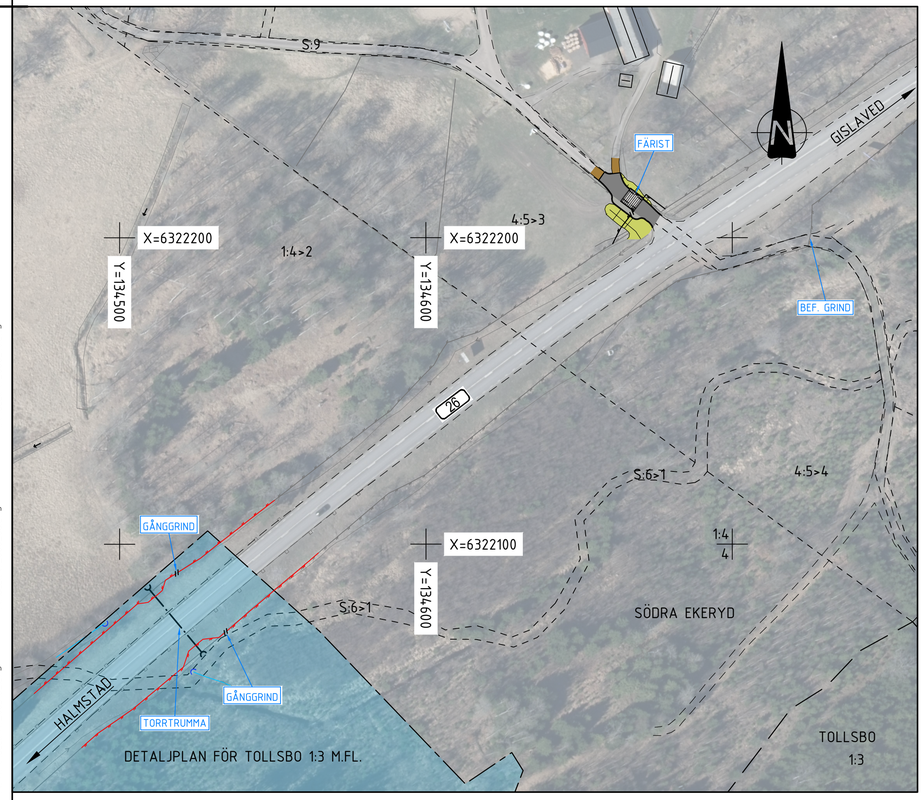

13:3 HYLTEBRUK N, TORRTRUMMA 2

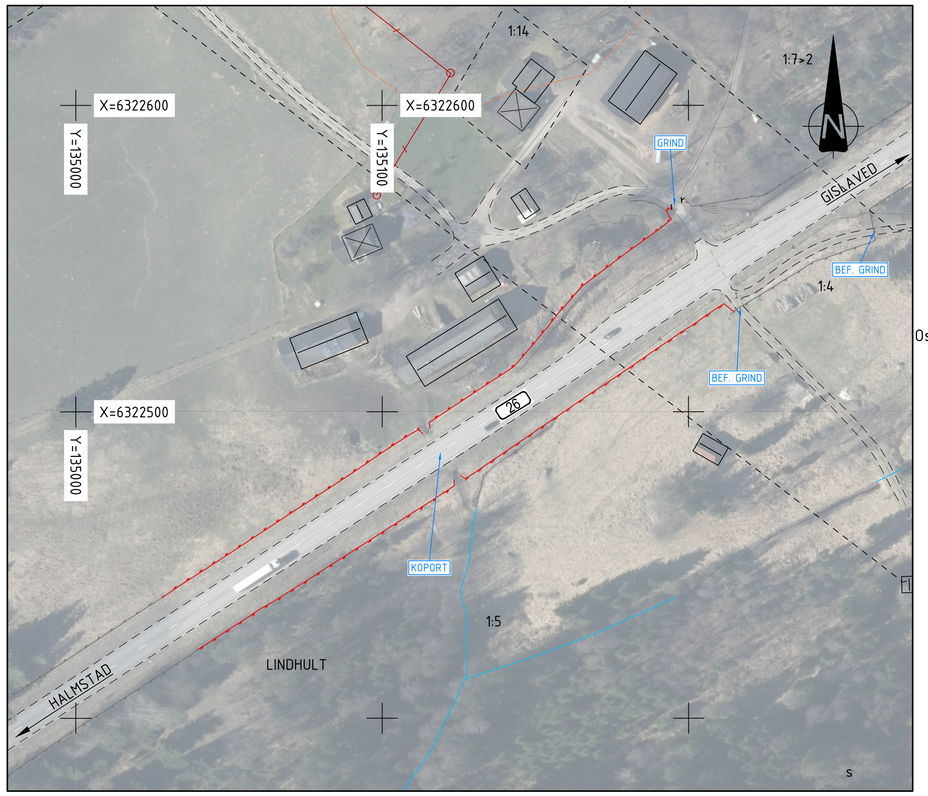

13:4 HYLTEBRUK N

SKALA 1:1000 I A1-FORMAT (1:2000 I A3-FORMAT)

0 5 10 20 50 100m

TYP AV PLAN	VÄGPLAN
GRANSKNINGSSTATUS / SYFTE	
HANDLINGSTYP	
DATUM: 2026-04-17	LEVERANS / ÄNDRINGS-PM
OBJEKT: VÄG 26 OSKARSTRÖM-LÄNSGRÄNSEN	
DELOMRÅDE / BANDEL: VÄG 26	
ANLÄGGNINGSDEL: GEMENSAMT	
OBJEKTNUMMER / KM: 177869	KONSTRUKTIONSNUMMER
BESTÄLLARE: TRAFIKVERKET	LEVERANTÖR: MARKERA
SKAPAD AV: A CARLSSON	UPPDRAGSNUMMER: 5001-24003
GODKÄND AV: K SJÖHOLM	AVDELNING: MARK
RITNINGSTYP: ILLUSTRATIONSKARTA	
TEKNIKOMRÅDE / INNEHÅLL: T VÄGUTFORMNING OCH TRAFIK	
BESKRIVNING: HYLTEBRUK C, HYLTEBRUK N, HYLTEBRUK N, TORRTRUMMA 2 OCH HYLTEBRUK N	
SKALA: 1:1000	FORMAT: A1 / FÖRVALTNINGSNUMMER
RITNINGSNUMMER: 2 00 T 05 13	BLAD / NÄSTA BLAD / BET

XREFS:
\\Modell\T2000205.dwg
\\Modell\T2000202.dwg
\\Z:\Modell\Z0063B3.dwg
\\X:\Modell\X2009506.dwg
\\Modell\T2000210.dwg
\\Z:\Modell\Z0093D1.dwg
\\E:\Modell\E2006401.dwg
\\X:\Modell\X2009536.dwg
\\X:\Modell\X2009503.dwg
\\Modell\T2000206.dwg
\\Z:\Modell\Z0097DF2.dwg
\\Z:\Modell\Z0097BK.dwg
\\Z:\Modell\Z0097T11.dwg
\\Z:\Modell\Z0097FK.dwg
\\W:\Modell\W2005102.dwg

FIL: H:\5001-24003 VÄG 26 FAUNAPASSAGER OSKARSTRÖM-LANSGRANSEN\2\T-RITSET-20010513\ING_PLOTTAD_2026-04-20_15:21 AV ANVÄNDARE: ACN

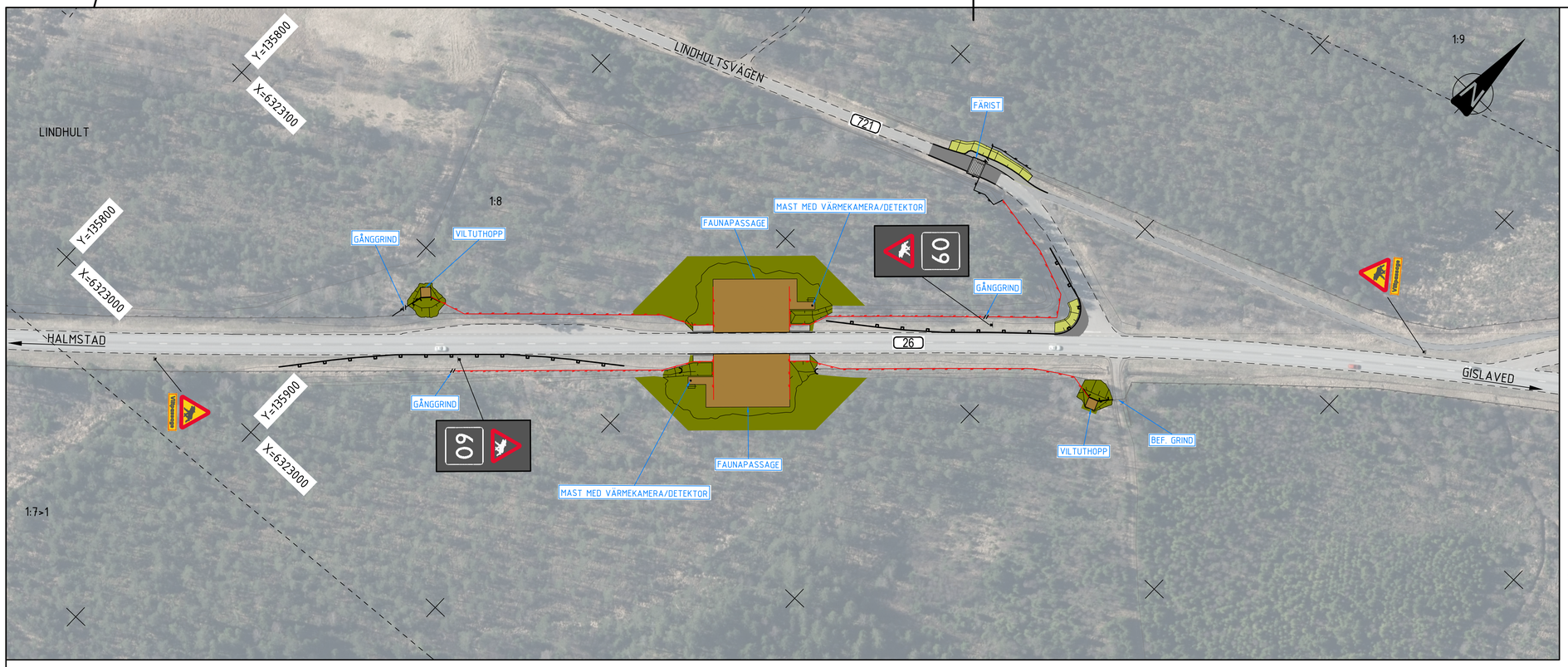

KOORDINATSYSTEM

PLANSYSTEM: SWEREF 99 13 30
HÖJDSYSTEM: RH2000

TECKENFÖRKLARING

- FASTIGHETSGRÄNS
- TRAKTGRÄNS
- KOMMUNGRÄNS
- ELLEDNING I LUFT
- BEFINTLIGT VILTSTÄNGSEL / VÄGRÄCKE
- NYTT VILTSTÄNGSEL
- NYTT FAUNASTÄNGSEL
- NYTT SIDORÄCKE
- NY GRIND
- NY BELAGD VÄG
- NY BELAGD GÅNG- OCH CYKELVÄG
- NY GRUSVÄG / LANDNINGSYTA VILTUTHOPP
- NY VÄGSLÄNT
- NY BERGSKÄRNING
- NY TERRÄNGMODELLERING
- FLÖDESRIKTNING DIKE
- BEFINTLIGA BYGGNADER (BOSTAD/ÖVRIGA BYGGNADER)
- NY FÄRIST
- NYTT VILTUTHOPP
- NY TORRTRUMMA
- NY DAGVATTENTRUMMA, IN- OCH UTLOPP
- 26 ALLMÄN VÄG, VÄGNR.
- BELYSNINGSSTOLPE
- BELYSNINGSCENTRAL

14:1 FAUNAPASSAGE LINDHULT

14:2 SKÄRSHULT

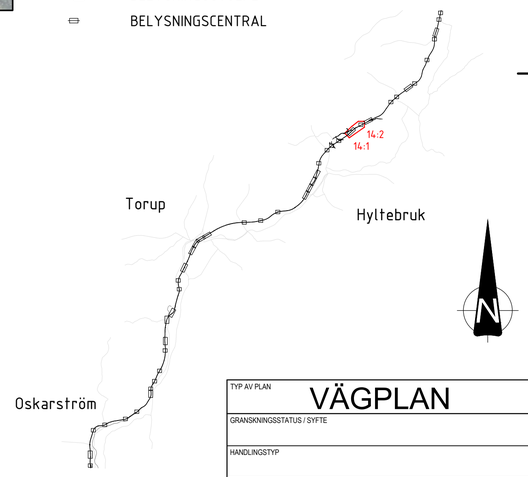

SKALA 1:1000 I A1-FORMAT (1:2000 I A3-FORMAT)

0 5 10 20 50 100m

TYP AV PLAN	VÄGPLAN
GRANSKNINGSSTATUS / SYFTE	
HANDLINGSTYP	
DATUM: 2026-04-17	LEVERANS / ÄNDRINGS-PM
OBJEKT: VÄG 26 OSKARSTRÖM-LÄNSGRÄNSEN	
DELOMRÅDE / BANDEL: VÄG 26	
ANLÄGGNINGSDEL: GEMENSAMT	
OBJEKTNUMMER / KM: 177869	KONSTRUKTIONSNUMMER
BESTÄLLARE: TRAFIKVERKET	LEVERANTÖR: MARKERA
SKAPAD AV: A CARLSSON	UPPDRAGSNUMMER: 5001-24003
GODKÄND AV: K SJÖHOLM	AVDELNING: MARK
RITNINGSTYP: ILLUSTRATIONSKARTA	
TEKNIKOMRÅDE / INNEHÅLL: T VÄGUTFORMNING OCH TRAFIK	
BESKRIVNING: FAUNAPASSAGE LINDHULT OCH SKÄRSHULT	
SKALA: 1:1000 / FORMAT: A1	FÖRVALTNINGSNUMMER
RITNINGSNUMMER: 2 00 T 05 14	BLAD / NÄSTA BLAD / BET

XREFS:
\\Modell\T2000202.dwg
\\Modell\T2000205.dwg
\\Z:\Modell\Z0063D3.dwg
\\Modell\T2000210.dwg
\\X:\Modell\X2006401.dwg
\\Z:\Modell\Z0097FK.dwg
\\Z:\Modell\Z0093011.dwg
\\X:\Modell\X2009506.dwg
\\X:\Modell\X2009536.dwg
\\Modell\T2000206.dwg
\\Z:\Modell\Z0097DF2.dwg
\\X:\Modell\X2009503.dwg
\\Z:\Modell\Z0097BK.dwg
\\Z:\Modell\Z0097T1.dwg
\\Z:\Modell\Z0097T3.dwg

FIL: H:\5001-24003 VÄG 26 FAUNAPASSAGER OSKARSTRÖM-LÄNSGRÄNSEN\2\T-RITNING\T-2001051%.DWG, PLOTTAD: 2026-04-20 15:22 AV: ANVÄNDARE: ACN