10:1 RYDÖBRUK

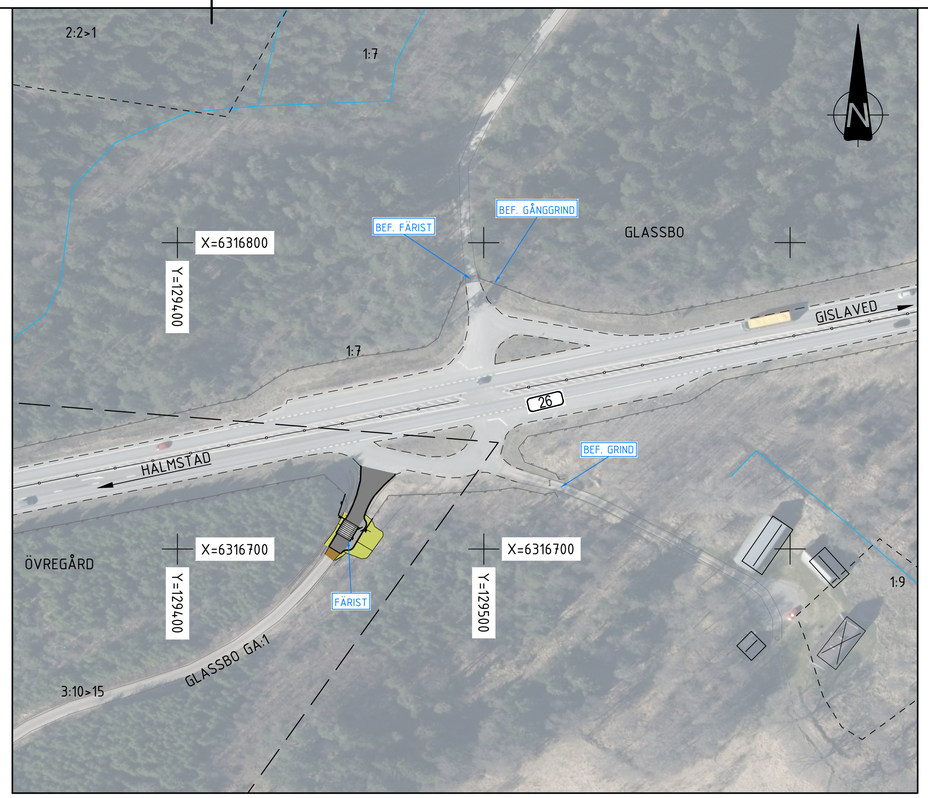

10:2 GLASSBO

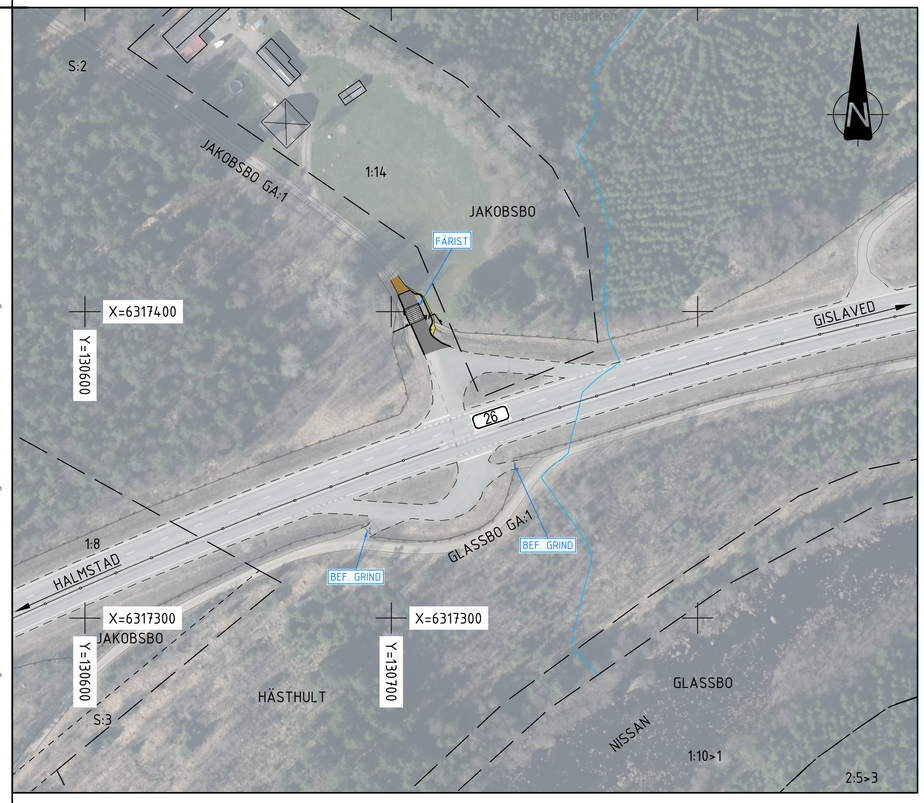

10:3 SKANSEN

KOORDINATSYSTEM

PLANSYSTEM: SWEREF 99 13 30
HÖJDSYSTEM: RH2000

TECKENFÖRKLARING

- FASTIGHETSGRÄNS
- TRAKTGRÄNS
- KOMMUNGRÄNS
- ELLEDNING I LUFT
- BEFINTLIGT VILTSTÄNGSEL / VÄGRÄCKE
- NYTT VILTSTÄNGSEL
- NYTT FAUNASTÄNGSEL
- NYTT SIDORÄCKE
- NY GRIND
- NY BELAGD VÄG
- NY BELAGD GÅNG- OCH CYKELVÄG
- NY GRUSVÄG / LANDNINGSYTA VILTUTHOPP
- NY VÄGSLÄNT
- NY BERGSKÄRNING
- NY TERRÄNGMODELLERING
- FLÖDESRIKTNING DIKE
- BEFINTLIGA BYGGNADER (BOSTAD/ÖVRIGA BYGGNADER)
- NY FÄRIST
- NYTT VILTUTHOPP
- NY TORRTRUMMA
- NY DAGVATTENTRUMMA, IN- OCH UTLOPP
- 26 ALLMÄN VÄG, VÄGNR.
- BELYSNINGSSTOLPE
- BELYSNINGSCENTRAL

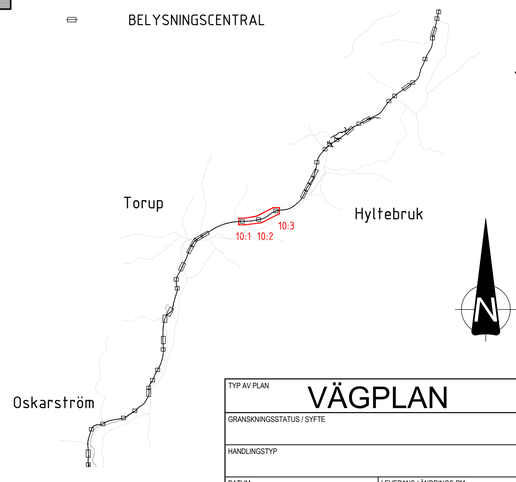

SKALA 1:1000 I A1-FORMAT (1:2000 I A3-FORMAT)
0 5 10 20 50 100m

TYP AV PLAN	VÄGPLAN
GRANSKNINGSSTATUS / SYFTE	
HANDLINGSTYP	
DATUM: 2026-04-17	LEVERANS / ÄNDRINGS-PM
OBJEKT: VÄG 26 OSKARSTRÖM-LÄNSGRÄNSEN	
DELOMRÅDE / BANDEL: VÄG 26	
ANLÄGGNINGSDEL: GEMENSAMT	
OBJEKTNUMMER / KM: 177869	KONSTRUKTIONSNUMMER
BESTÄLLARE: TRAFIKVERKET	LEVERANTÖR: MARKERA
SKAPAD AV: A CARLSSON	UPPDRAGSNUMMER: 5001-24003
GODKÄND AV: K SJÖHOLM	AVDELNING: MARK
RITNINGSTYP: ILLUSTRATIONSKARTA	
TEKNIKOMRÅDE / INNEHÅLL: T VÄGUTFORMNING OCH TRAFIK	
BESKRIVNING: RYDÖBRUK, GLASSBO OCH SKANSEN	
SKALA: 1:1000	FORMAT: A1
RITNINGSNUMMER: 2 00 T 05 10	BLAD / NÄSTA BLAD / BET

XREFS:
\..\X\Modell\X2009536.dwg
\..\Modell\T2000206.dwg
\..\Modell\T2000202.dwg
\..\Modell\T2000205.dwg
\..\Z\Modell\Z2006303.dwg
\..\Z\Modell\Z0097FK.dwg
\..\W\Modell\W2005102.dwg
\..\Z\Modell\Z0093301.dwg
\..\E\Modell\E2006401.dwg
\..\X\Modell\X2009506.dwg
\..\Z\Modell\Z0097DF2.dwg
\..\X\Modell\X2009503.dwg
\..\Z\Modell\Z0097BK.dwg
\..\Z\Modell\Z2009711.dwg
\..\Z\Modell\Z2009713.dwg

FIL: H:\5001-24003 VÄG 26 FAUNAPASSAGER OSKARSTRÖM-LÄNSGRÄNSEN\2\T\1-RITDEF\2001505N2.DWG, PLOTTAD: 2026-04-20 15:04 AV ANVÄNDARE: ACN

11:1 HYLTEBRUK S

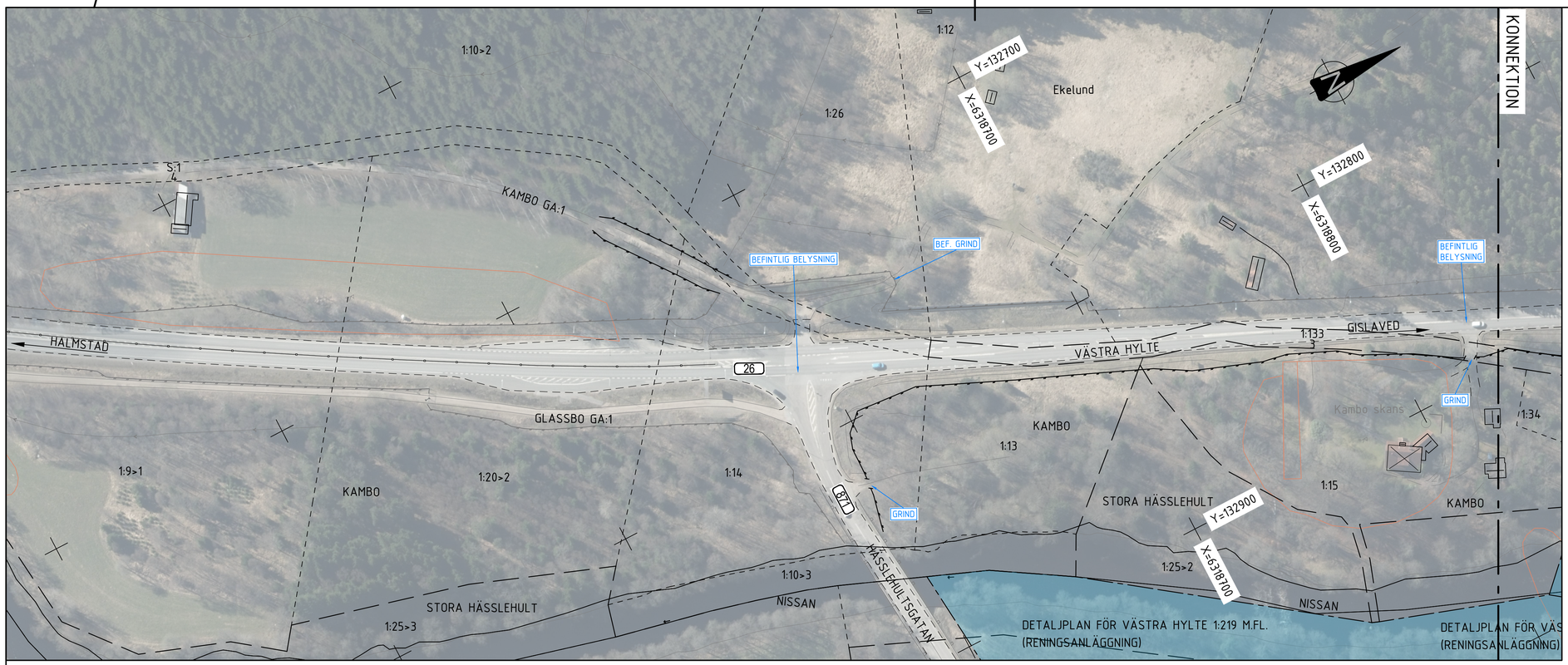

KOORDINATSYSTEM

PLANSYSTEM: SWEREF 99 13 30
HÖJDSYSTEM: RH2000

TECKENFÖRKLARING

- FASTIGHETSGRÄNS
- TRAKTGRÄNS
- KOMMUNGRÄNS
- ELLEDNING I LUFT
- BEFINTLIGT VILTSTÄNGSEL / VÄGRÄCKE
- NYTT VILTSTÄNGSEL
- NYTT FAUNASTÄNGSEL
- NYTT SIDORÄCKE
- NY GRIND
- NY BELAGD VÄG
- NY BELAGD GÅNG- OCH CYKELVÄG
- NY GRUSVÄG / LANDNINGSYTA VILTUTHOPP
- NY VÄGSLÄNT
- NY BERGSKÄRNING
- NY TERRÄNGMODELLERING
- FLÖDESRIKTNING DIKE
- BEFINTLIGA BYGGNADER (BOSTAD/ÖVRIGA BYGGNADER)
- NY FÄRIST
- NYTT VILTUTHOPP
- NY TORRTRUMMA
- NY DAGVATTENTRUMMA, IN- OCH UTLOPP
- 26 ALLMÄN VÄG, VÄGNR.
- BELYSNINGSSTOLPE
- BELYSNINGSCENTRAL

11:2 HYLTEBRUK S

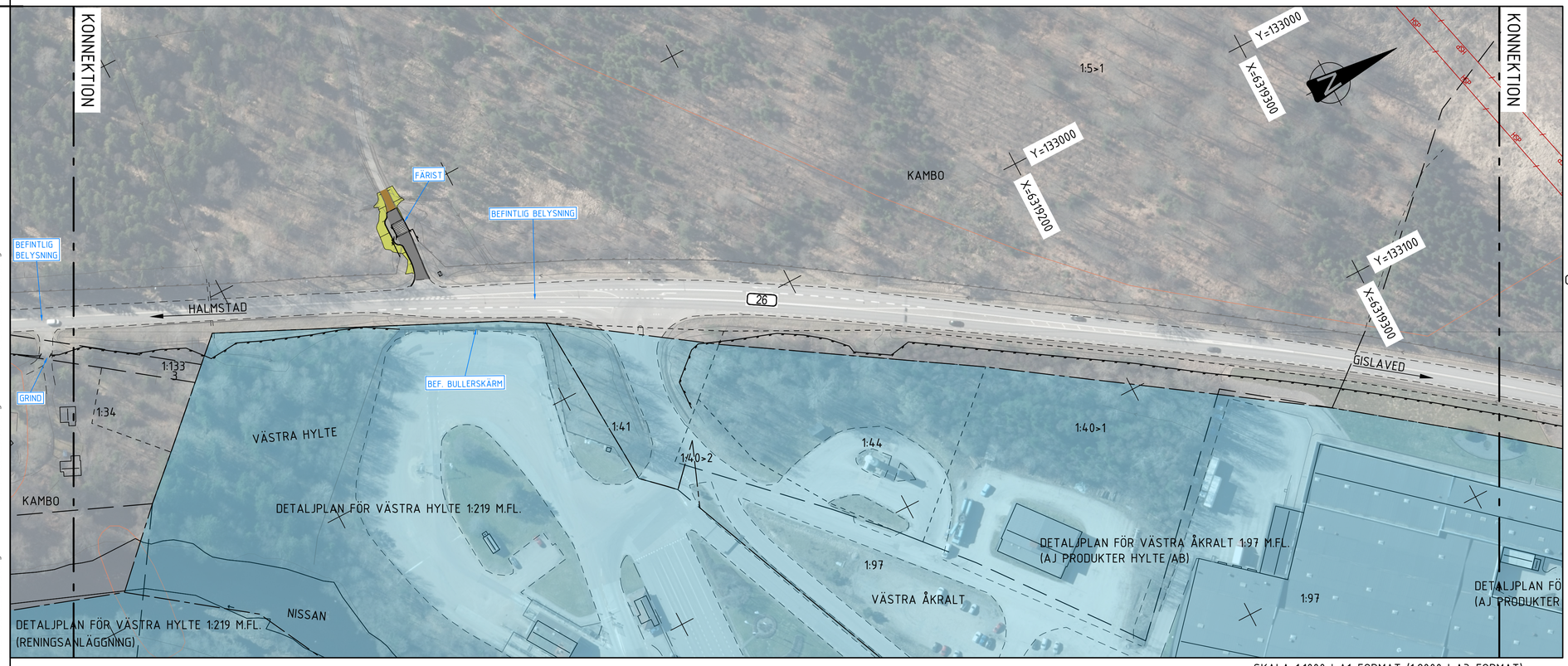

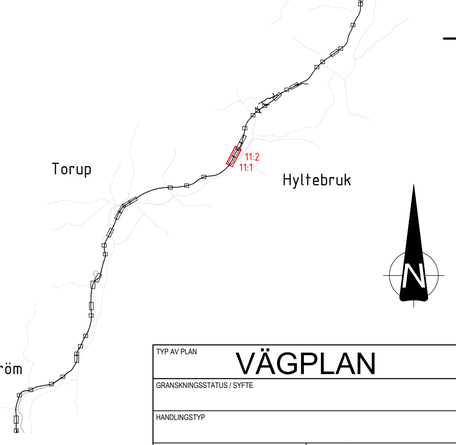

SKALA 1:1000 I A1-FORMAT (1:2000 I A3-FORMAT)
0 5 10 20 50 100m

TYP AV PLAN	VÄGPLAN
GRANSKNINGSSTATUS / SYFTE	
HANDLINGSTYP	
DATUM	2026-04-17
LEVERANS / ÄNDRINGS-PM	
OBJEKT	VÄG 26 OSKARSTRÖM-LÄNSGRÄNSEN
DELOMRÅDE / BANDEL	VÄG 26
ANLÄGGNINGSDEL	GEMENSAMT
OBJEKTNUMMER / KM	177869
KONSTRUKTIONSNUMMER	
BESTÄLLARE	TRAFIKVERKET
LEVERANTÖR	MARKERA
SKAPAD AV	A CARLSSON
UPPDRAGSNUMMER	5001-24003
GODKÄND AV	K SJÖHOLM
AVDELNING	MARK
RITNINGSTYP	ILLUSTRATIONSKARTA
TEKNIKOMRÅDE / INNEHÅLL	T VÄGUTFORMNING OCH TRAFIK
BESKRIVNING	HYLTEBRUK S
SKALA	1:1000
FORMAT	A1
FÖRVALTNINGSNUMMER	
RITNINGSNUMMER	2 00 T 05 11
BLAD	
NÄSTA BLAD	
BET	

XREFS:
_LE\Model\LE2006401.dwg
_LV\Model\LV2009506.dwg
_LZ\Model\LZ0063903.dwg
\Model\LT2000210.dwg
_LZ\Model\LZ0097113.dwg
_LZ\Model\LZ0097111.dwg
_LZ\Model\LZ0097FK.dwg
\Model\LT2000205.dwg
_LW\Model\LW2005102.dwg
_LZ\Model\LZ0093301.dwg
_LZ\Model\LZ0097DF2.dwg
_LV\Model\LV2095103.dwg
\Model\LT2000206.dwg
\Model\LT2000202.dwg
_LZ\Model\LZ0097FBK.dwg

FIL H:\5001-24003 VÄG 26 FAUNAPASSAGER OSKARSTRÖM-ÄNGERÅNSEN\2\LT-RITDEF\2001051101DWG, PLOTTAD: 2026-04-20 14:59 AV ANVÄNDARE: AEN

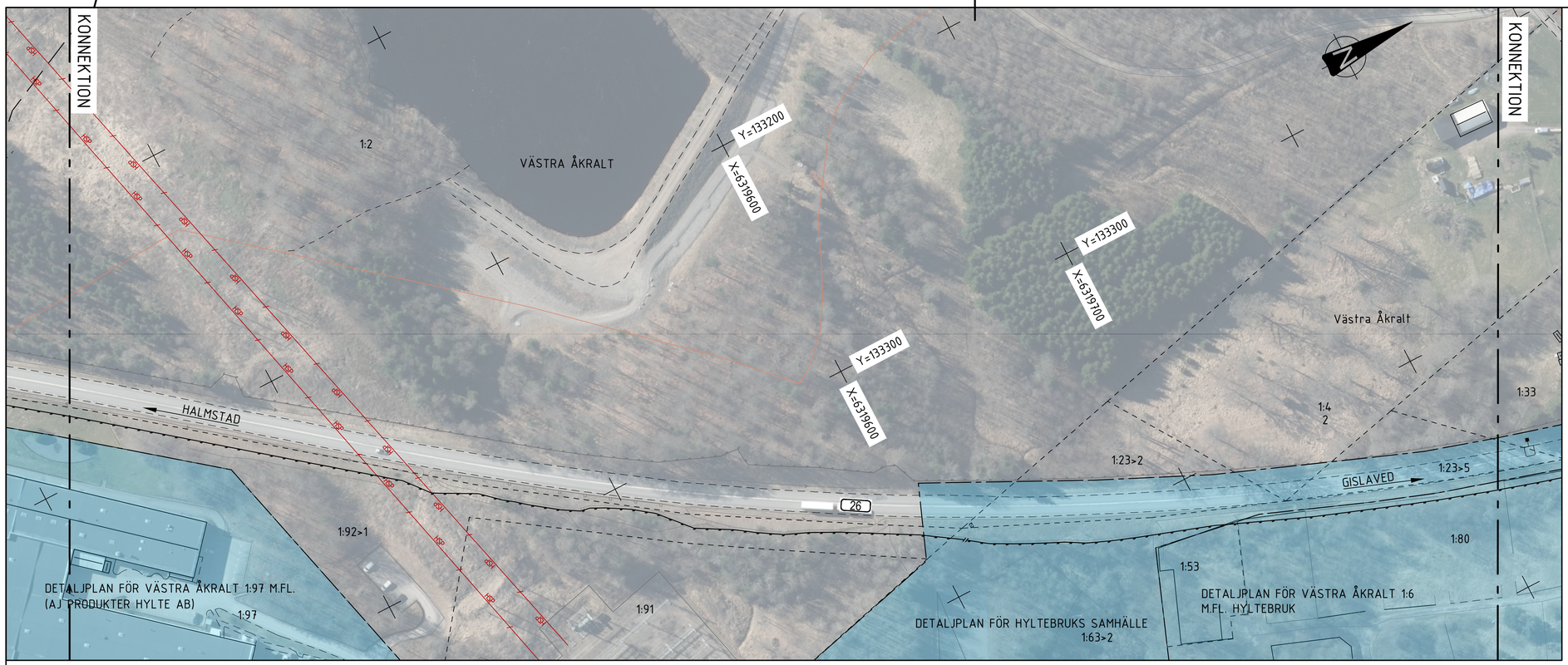

12:1 HYLTEBRUK C

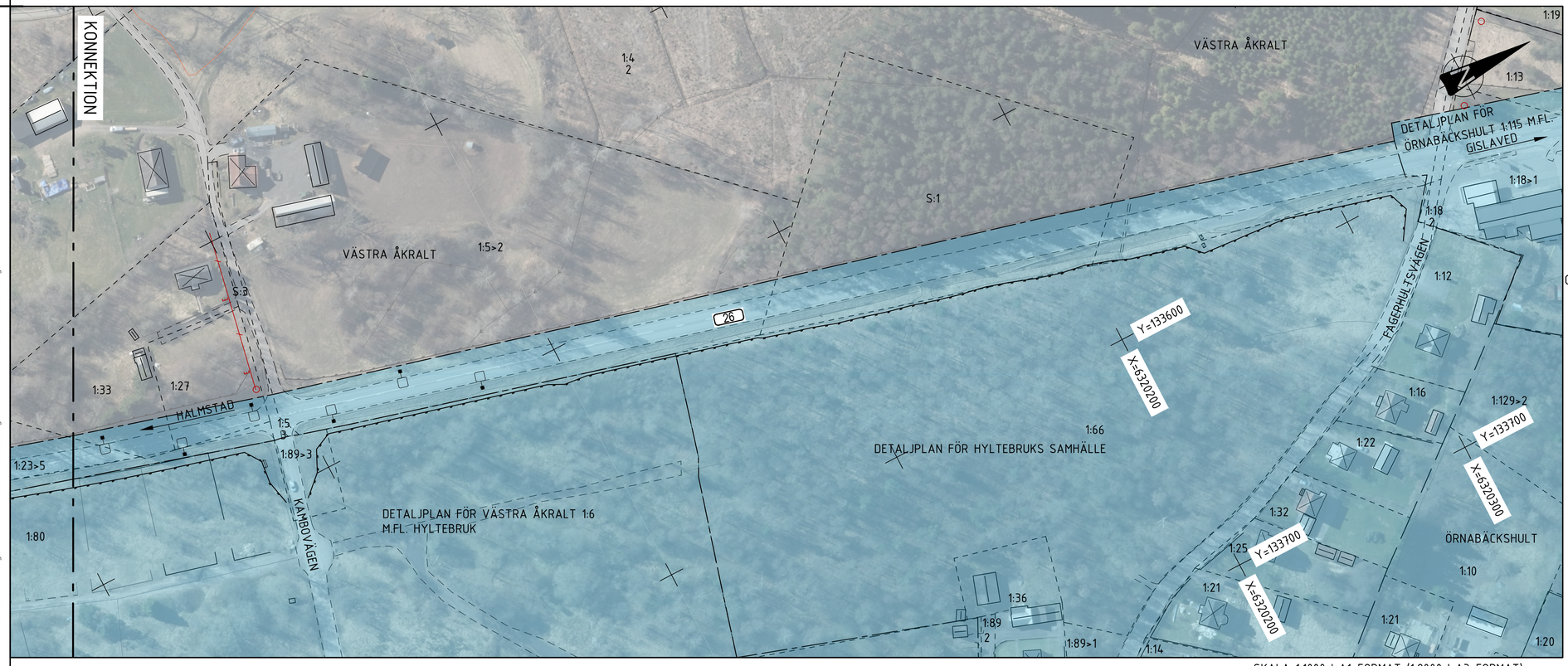

12:2 HYLTEBRUK C

SKALA 1:1000 I A1-FORMAT (1:2000 I A3-FORMAT)

0 5 10 20 50 100m

KOORDINATSYSTEM

PLANSYSTEM: SWEREF 99 13 30
HÖJDSYSTEM: RH2000

TECKENFÖRKLARING

- FASTIGHETSGRÄNS
- TRAKTGRÄNS
- KOMMUNGRÄNS
- ELLEDNING I LUFT
- BEFINTLIGT VILTSTÄNGSEL / VÄGRÄCKE
- NYTT VILTSTÄNGSEL
- NYTT FAUNASTÄNGSEL
- NYTT SIDORÄCKE
- NY GRIND
- NY BELAGD VÄG
- NY BELAGD GÅNG- OCH CYKELVÄG
- NY GRUSVÄG / LANDNINGSYTA VILTUTHOPP
- NY VÄGSLÄNT
- NY BERGSKÄRNING
- NY TERRÄNGMODELLERING
- FLÖDESRIKTNING DIKE
- BEFINTLIGA BYGGNADER (BOSTAD/ÖVRIGA BYGGNADER)
- NY FÄRIST
- NYTT VILTUTHOPP
- NY TORRTRUMMA
- NY DAGVATTENTRUMMA, IN- OCH UTLOPP
- 26 ALLMÄN VÄG, VÄGNR.
- BELYSNINGSSTOLPE
- BELYSNINGSCENTRAL

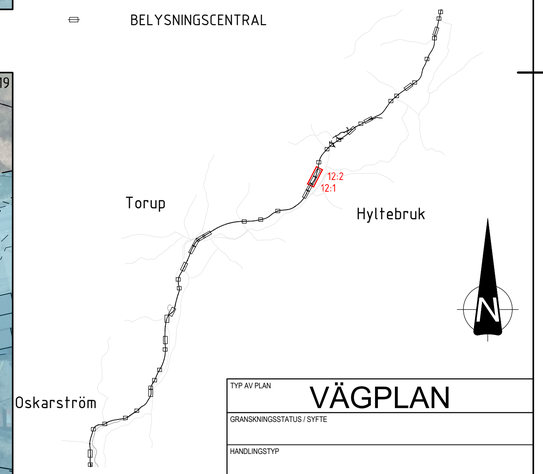

TYP AV PLAN	VÄGPLAN
GRANSKNINGSSTATUS / SYFTE	
HANDLINGSTYP	
DATUM: 2026-04-17	LEVERANS / ÄNDRINGS-PM
OBJEKT: VÄG 26 OSKARSTRÖM-LÄNSGRÄNSEN	
DELOMRÅDE / BANDEL: VÄG 26	
ANLÄGGNINGDEL: GEMENSAMT	
OBJEKTNUMMER / KM: 177869	KONSTRUKTIONSNUMMER
BESTÄLLARE: TRAFIKVERKET	LEVERANTÖR: MARKERA
SKAPAD AV: A CARLSSON	UPPDRAGSNUMMER: 5001-24003
GODKÄND AV: K SJÖHOLM	AVDELNING: MARK
RITNINGSTYP: ILLUSTRATIONSKARTA	
TEKNIKOMRÅDE / INNEHÅLL: T VÄGUTFORMNING OCH TRAFIK	
BESKRIVNING: HYLTEBRUK C	
SKALA: 1:1000	FORMAT: A1
FÖRVALTNINGSNUMMER	
RITNINGSNUMMER: 2 00 T 05 12	BLAD / NÄSTA BLAD / BET

XREFS: