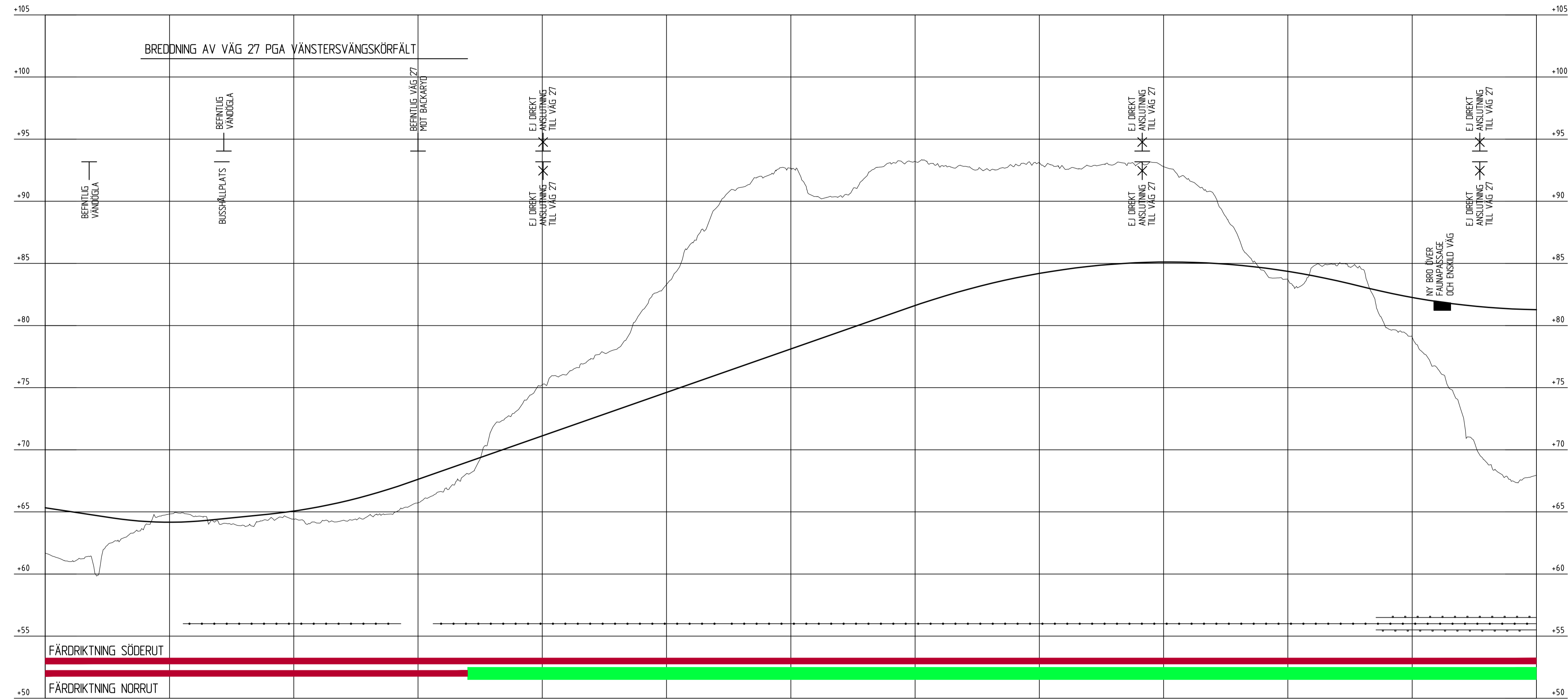


# PROFIL VÄG 27



PROFILDATA	-150%	RV 3000.00	100%	RV 4500.00	3.50%	RV 6000.00	-2.40%	RV 6000.00																																																			
PROFILLINJE	65.03	64.73	64.43	64.23	64.17	64.24	64.42	64.62	64.82	65.07	65.40	65.82	66.34	66.94	67.62	68.32	69.02	69.72	70.42	71.12	71.82	72.52	73.22	73.92	74.62	75.32	76.02	76.72	77.41	78.11	78.81	79.51	80.21	80.91	81.61	82.26	82.84	83.36	83.81	84.19	84.51	84.76	84.94	85.06	85.11	85.09	85.01	84.86	84.64	84.36	84.01	83.59	83.12	82.66	82.26	81.93	81.67	81.47	81.34
LÅNGDMÄTNING	0/100		0/200		0/300		0/400		0/500		0/600		0/700		0/800		0/900		1/000		1/100																																						
PLANDATA	L 484.66																						A 260.00 L 96.57		R 700.00 L 196.46		A 260.00 L 96.57		L 11.60		A 505.00 L 170.02		R 1500.00 L 362.33																										
VÄNSTER	4%		2.5%		0%		-2.5%		-4.0%		+4.0%		-4.0%		-2.5%		+4.0%		-4.0%		+4.0%																																						
TVÄRFALL	0%																																																										
HÖGER	-4%		-2.5%		0%		-2.5%		-4.0%		+4.0%		-4.0%		-2.5%		+4.0%		-4.0%		+4.0%																																						

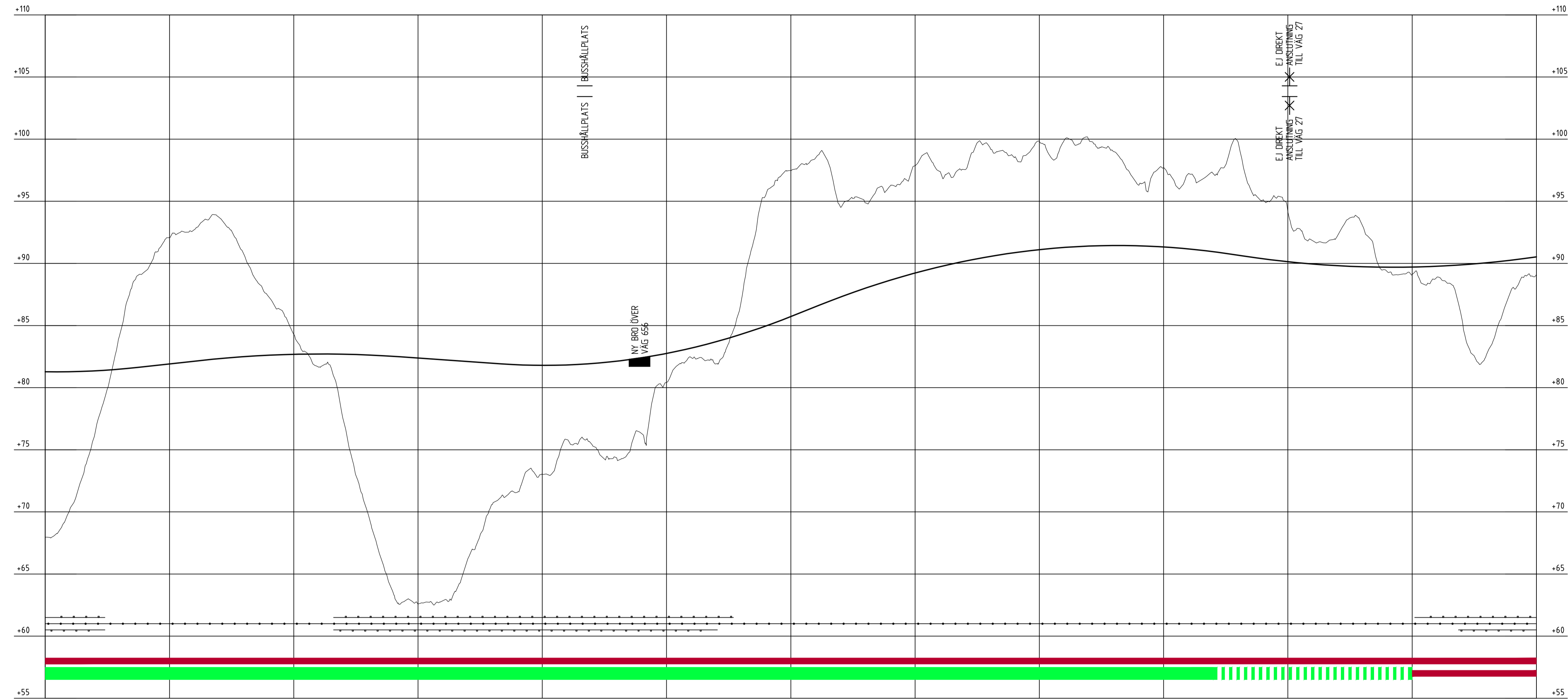
KOORDINATSYSTEM  
 SYSTEM I PLAN: SWERAF 99 13 30  
 SYSTEM I HÖJD: RH 2000

## TECKENFÖRKLARING

- BEF. MARK
- VÄG 27 PROFIL
- BULLERPLANK
- MITTRÄCKE
- SIDORRÄCKE
- ETT KÖRFÄLT
- TVÅ KÖRFÄLT
- ▨ ÖVERGÅNGSSTRÄCKA

TYP AV PLAN  
**VÄGPLAN**  
 GRANSKNINGSSTATUS/SYFTE  
**FÖR GRANSKNING**  
 HANDLINGSTYP  
**GRANSKNINGSHANDLING**  
 DATUM  
 2016-06-20  
 OBJEKT  
**VÄG 27 FÖRBI BACKARYD TILL HALLABRO**  
 RONNYBY KOMMUN, BLEKINGE LÄN  
 DELOMRÅDE / BANDEL  
 ANLÄGGNINGSDDEL  
 01 VÄG 27  
 OBJEKTNUMMER / KM  
 TRV 2014/90526  
 KONSTRUKTIONSNUMMER  
 BESTÄLLARE  
**TRAFIKVERKET**  
 LEVERANTÖR  
**TYRÉNS**  
 SKAPAD AV  
 D. NILSSON  
 UPPDRAGSNUMMER  
 259755  
 GODKÄND AV  
 M. AUGBECK  
 AVDELNING  
 GATA OCH VÄG  
 RITNINGSTYP  
**PROFIL**  
 TEKNIKOMRÅDE / INNEHÅLL  
**VÄGUTFORMNING OCH TRAFIK**  
 BESKRIVNING  
 KM 0/000-1/200  
 L:1:2000 H:1:200  
 SKALA  
 RITNINGSNUMMER  
 101T0301  
 FÖRVALTNINGSNUMMER  
 A1  
 BLAD  
 NÄSTA BLAD  
 BET

# PROFIL VÄG 27



PROFILDATA	RV 6000.00	1.10%	RV 9000.00	-0.70%	RV 5000.00	4.00%	RV 6000.00	-1.50%	RV 8000.00																																																		
PROFILLINJE	8128	8135	8149	8169	8191	8213	8233	8249	8261	8268	8271	8269	8263	8252	8238	8224	8210	8196	8184	8179	8183	8194	8213	8240	8276	8319	8370	8429	8497	8572	8652	8729	8800	8865	8923	8974	9018	9055	9086	9111	9128	9139	9144	9141	9132	9117	9094	9066	9037	9014	8995	8981	8973	8969	8971	8977	8988	9005	9026
LÅNGDMÄTNING	1/300		1/400		1/500		1/600		1/700		1/800		1/900		2/000		2/100		2/200		2/300																																						
PLANDATA	R 1500.00 L 362.33		A 505.00 L 170.02		L 149.29		A 505.00 L 170.02		R 1500.00 L 1130.39																																																		
VÄNSTER	4%		2.5%		0%		-2.5%		-4.0%		-2.5%		-4.0%		+4.0%		-4.0%																																										
TVÄRFALL	-4%		-4.0%		-4.0%		-2.5%		-2.5%		-4.0%		+4.0%		-4.0%																																												
HÖGER	-4%		-4.0%		-4.0%		-2.5%		-2.5%		-4.0%		+4.0%		-4.0%																																												

KOORDINATSYSTEM  
SYSTEM I PLAN: SWERAF 99 13 30  
SYSTEM I HÖJD: RH 2000

## TECKENFÖRKLARING

- BEF. MARK
- VÄG 27 PROFIL
- BULLERPLANK
- MITTRÄCKE
- SIDORÄCKE
- ETT KÖRFÄLT
- TVÅ KÖRFÄLT
- ÖVERGÅNGSSTRÄCKA

TYP AV PLAN: **VÄGPLAN**

GRANSKNINGSSTATUS/SYFTE: **FÖR GRANSKNING**

HANDLINGSTYP: **GRANSKNINGSHANDLING**

DATUM: **2016-06-20** | LEVERANS / ÄNDRINGS-PM

OBJEKT: **VÄG 27 FÖRBI BACKARYD TILL HALLABRO**

RONNYBY KOMMUN, BLEKINGE LÄN

DELOMRÅDE / BANDEL

ANLÄGGNINGSDEL: **01 VÄG 27**

OBJEKTNUMMER / KM: **TRV 2014/90526** | KONSTRUKTIONSNUMMER

BESTÄLLARE: **TRAFIKVERKET** | LEVERANTÖR: **TYRÉNS**

SKAPAD AV: **D. NILSSON** | UPPDRAGSNUMMER: **259755**

GODKÄND AV: **M. AUGBECK** | AVDELNING: **GATA OCH VÄG**

RITNINGSTYP: **PROFIL**

TEKNIKOMRÅDE / INNEHÅLL: **VÄGUTFORMNING OCH TRAFIK**

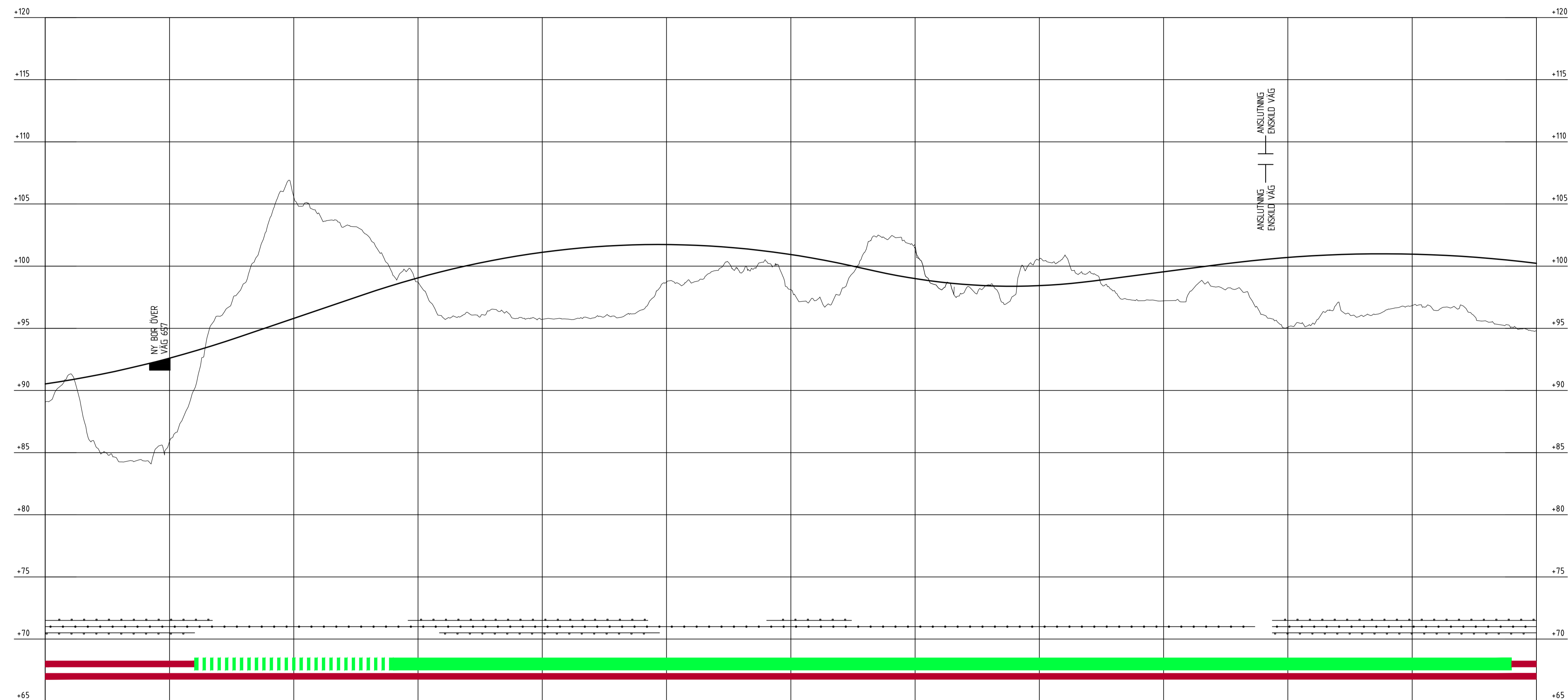
BESKRIVNING: **KM 1/200-2/400**

L:1:2000 H:1:200

SKALA: **A1** | FÖRVALTNINGSNUMMER

RITNINGSNUMMER: **101T0302** | BLAD | NÄSTA BLAD | BET

# PROFIL VÄG 27



PROFILDATA	RV 8000.00	RV 7000.00	RV 5000.00	RV 10000.00
PROFILLINJE	90.84	91.20	91.62	92.08
LÅNGDMÄTNING	2/500	2/600	2/700	2/800
PLANDATA	R 1500.00 L 1130.39		A 505.00 L 170.02	L 391.61
VÄNSTER	4%	2.5%	0%	-2.5%
TVÄRFALL	-2.5%	-4%		
HÖGER				

KOORDINATSYSTEM  
SYSTEM I PLAN: SWERAF 99 13 30  
SYSTEM I HÖJD: RH 2000

## TECKENFÖRKLARING

- BEF. MARK
- VÄG 27 PROFIL
- BULLERPLANK
- — — — — MITTRÄCKE
- — — — — SIDORRÄCKE
- ETT KÖRFÄLT
- TVÅ KÖRFÄLT
- ▨ ÖVERGÅNGSSTRÄCKA

TYP AV PLAN: **VÄGPLAN**

GRANSKNINGSSTATUS/SYFTE: **FÖR GRANSKNING**

HANDLINGSTYP: **GRANSKNINGSHANDLING**

DATUM: 2016-06-20

OBJEKT: **VÄG 27 FÖRBI BACKARYD TILL HALLABRO**

RONNYBY KOMMUN, BLEKINGE LÄN

ANLÄGGNINGSDDEL: **01 VÄG 27**

OBJEKTNUMMER / KM: TRV 2014/90526

BESTÄLLARE: TRAFIKVERKET

LEVERANTÖR: TYRÉNS

SKAPAD AV: D. NILSSON

GODKÄND AV: M. AUGBECK

UPPDRAGSNUMMER: 259755

AVDELNING: GATA OCH VÄG

RITNINGSTYP: **PROFIL**

TEKNIKOMRÅDE / INNEHÅLL: **VÄGUTFORMNING OCH TRAFIK**

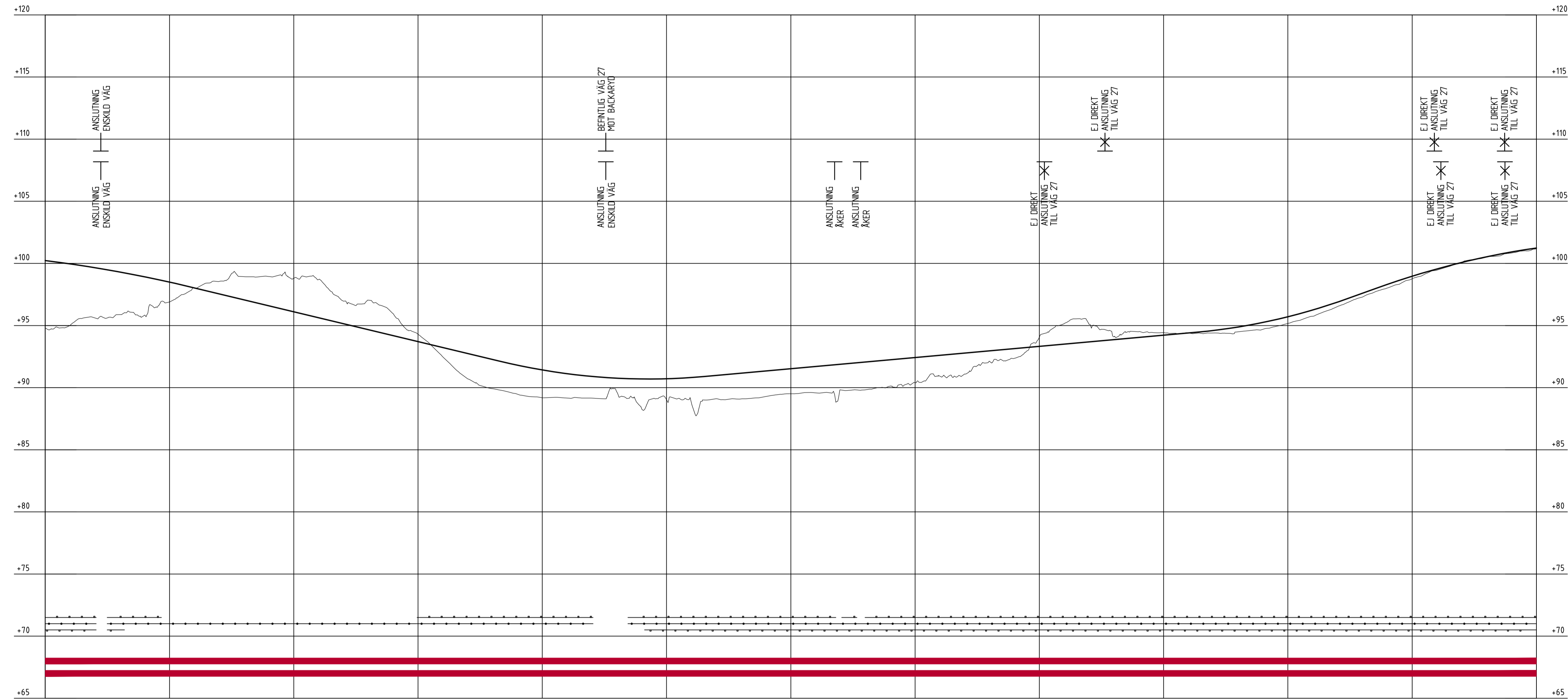
BESKRIVNING: **KM 2/400-3/600**

L:1:2000 H:1:200

SKALA: A1

RITNINGSNUMMER: 101T0303

# PROFIL VÄG 27



PROFILDATA	RV 10000.00	-2.40%	RV 5000.00	0.90%	RV 4500.00	3.60%	RV 6000.00									
PROFILLINJE	97.96 99.66 99.31 98.92 98.49 98.03 97.55 97.07 96.59 96.11 95.63 95.15 94.67 94.19 93.71 93.23 92.75 92.27 91.81 91.43 91.12 90.90 90.76 90.70 90.72 90.81 90.98 91.16 91.34 91.52 91.70 91.88 92.06 92.24 92.42 92.60 92.78 92.96 93.14 93.32 93.50 93.68 93.86 94.04 94.22 94.40 94.60 94.88 95.25 95.71 96.25 96.89 97.60 98.31 98.97 99.55 100.08 100.53 100.92															
LÅNGDMÄTNING	A 270.00 L 91.12		R 800.00 L 90.46		R 1650.00 L 514.77		R 800.00 L 206.91		A 270.00 L 91.12		L 244.93					
PLANDATA																
VÄNSTER	4%												2.5%		0%	
TVÄRFALL	-2.5%												-4.0%		-2.5%	
HÖGER	-4%												-4.0%		-2.5%	

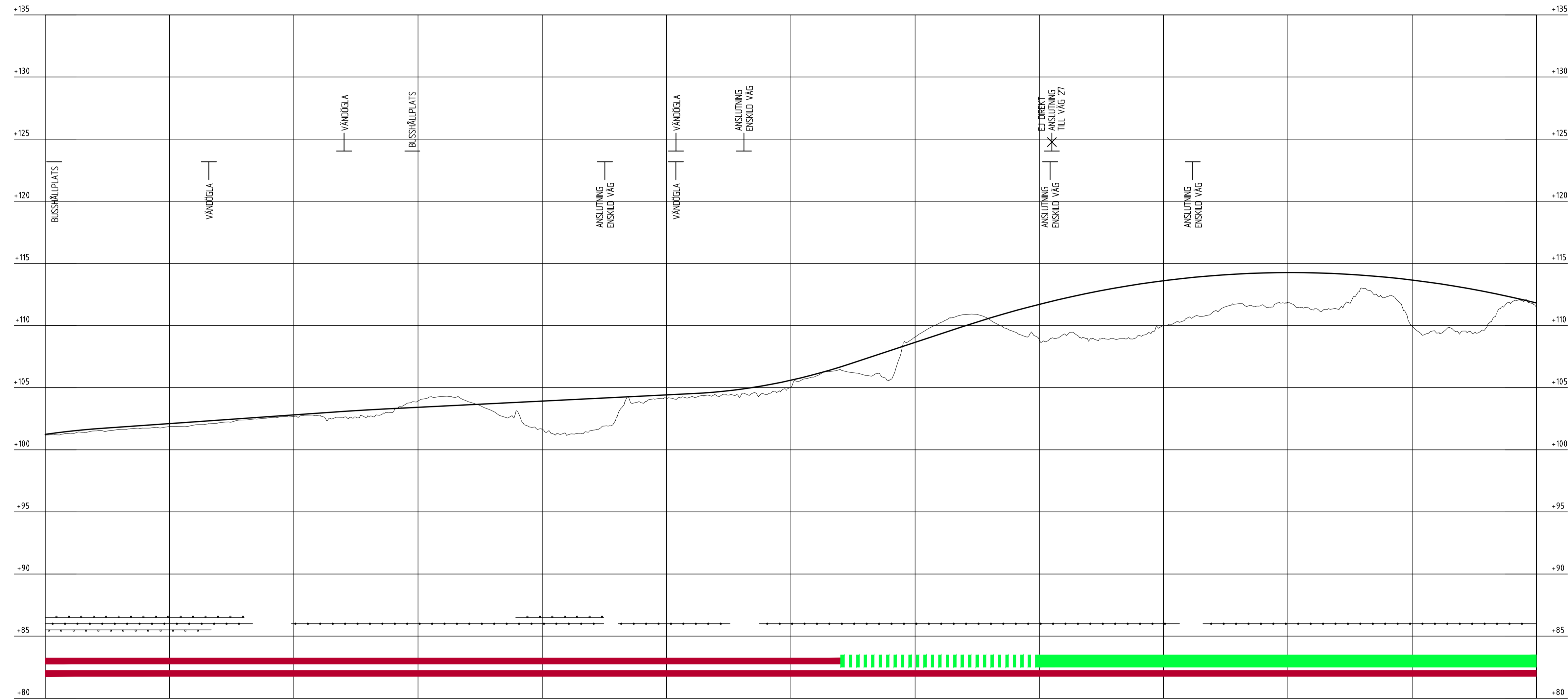
KOORDINATSYSTEM  
 SYSTEM I PLAN: SWERAF 99 13 30  
 SYSTEM I HÖJD: RH 2000

## TECKENFÖRKLARING

- BEF. MARK
- VÄG 27 PROFIL
- BULLERPLANK
- MITTRÄCKE
- SIDORRÄCKE
- ETT KÖRFÄLT
- TVÅ KÖRFÄLT
- ▨ ÖVERGÅNGSSTRÄCKA

TYP AV PLAN  
**VÄGPLAN**  
 GRANSKNINGSSTATUS / SYFTE  
**FÖR GRANSKNING**  
 HANDLINGSTYP  
**GRANSKNINGSHANDLING**  
 DATUM  
 2016-06-20  
 LEVERANS / ÄNDRINGS-PM  
 OBJEKT  
**VÄG 27 FÖRBI BACKARYD TILL HALLABRO**  
 RONNYBY KOMMUN, BLEKINGE LÄN  
 DELOMRÅDE / BANDEL  
 ANLÄGGNINGSDDEL  
 01 VÄG 27  
 OBJEKTNUMMER / KM  
 TRV 2014/90526  
 KONSTRUKTIONSNUMMER  
 BESTÄLLARE  
**TRAFIKVERKET**  
 LEVERANTÖR  
**TYRÉNS**  
 SKAPAD AV  
 D. NILSSON  
 UPPDRAGSNUMMER  
 259755  
 GODKÄND AV  
 M. AUGBECK  
 AVDELNING  
 GATA OCH VÄG  
 RITNINGSTYP  
**PROFIL**  
 TEKNIKOMRÅDE / INNEHÅLL  
**VÄGUTFORMNING OCH TRAFIK**  
 BESKRIVNING  
**KM 3/600-4/800**  
 L:1:2000 H:1:200  
 SKALA  
 FORMAT  
**A1**  
 FÖRVALTNINGSNUMMER  
 RITNINGSNUMMER  
**101T0304**  
 BLAD  
 NÄSTA BLAD  
 BET

# PROFIL VÄG 27



PROFILDATA	RV 6000.00	0.70%	RV 15000.00	0.50%	RV 4500.00	3.30%	RV 8000.00																																																				
PROFILINJE	101.49	101.68	101.82	101.96	102.10	102.24	102.38	102.52	102.66	102.80	102.94	103.08	103.21	103.32	103.42	103.52	103.62	103.72	103.82	103.92	104.02	104.12	104.22	104.32	104.42	104.52	104.65	104.88	105.19	105.60	106.09	106.67	107.32	107.98	108.64	109.30	109.96	110.59	111.18	111.71	112.19	112.62	113.00	113.33	113.61	113.84	114.02	114.15	114.23	114.26	114.24	114.17	114.05	113.88	113.66	113.39	113.07	112.70	112.28
LÄNGDMÄTNING	4/900				5/000				5/100				5/200				5/300				5/400				5/500				5/600				5/700				5/800				5/900																		
PLANDATA	L 244.93				R 1500.00 L 85.06				L 111.07				R 1500.00 L 86.96				L 93.47				A 250.00 L 89.29				R 700.00 L 79.14				A 250.00 L 89.29				L 556.82																										
VÄNSTER	4%				2.5%				2.5%				2.5%				2.5%				2.5%				2.5%				2.5%				2.5%				2.5%				2.5%				2.5%														
TVÄRFALL	-2.5%				+2.5%				-2.5%				-2.5%				-2.5%				-2.5%				-2.5%				-2.5%				-2.5%				-2.5%				-2.5%				-2.5%														
HÖGER	-4%				0%				0%				0%				0%				0%				0%				0%				0%				0%				0%				0%														

KOORDINATSYSTEM  
SYSTEM I PLAN: SWERAF 99 13 30  
SYSTEM I HÖJD: RH 2000

## TECKENFÖRKLARING

- BEF. MARK
- VÄG 27 PROFIL
- BULLERPLANK
- MITTRÄCKE
- SIDORRÄCKE
- ETT KÖRFÄLT
- TVÅ KÖRFÄLT
- ÖVERGÅNGSSTRÄCKA

TYP AV PLAN: **VÄGPLAN**

GRANSKNINGSSTATUS/SYFTE: **FÖR GRANSKNING**

HANDLINGSTYP: **GRANSKNINGSHANDLING**

DATUM: **2016-06-20** | LEVERANS / ÄNDRINGS-PM

OBJEKT: **VÄG 27 FÖRBI BACKARYD TILL HALLABRO**  
RONNYBY KOMMUN, BLEKINGE LÄN

DELOMRÅDE / BANDEL

ANLÄGGNINGSDDEL: **01 VÄG 27**

OBJEKTNUMMER / KM: **TRV 2014/90526** | KONSTRUKTIONNUMMER

BESTÄLLARE: **TRAFIKVERKET** | LEVERANTÖR: **TYRÉNS**

SKAPAD AV: **D. NILSSON** | UPPDRAGSNUMMER: **259755**

GRANSKAD AV: **M. AUGBECK** | AVDELNING: **GATA OCH VÄG**

RITNINGSTYP: **PROFIL**

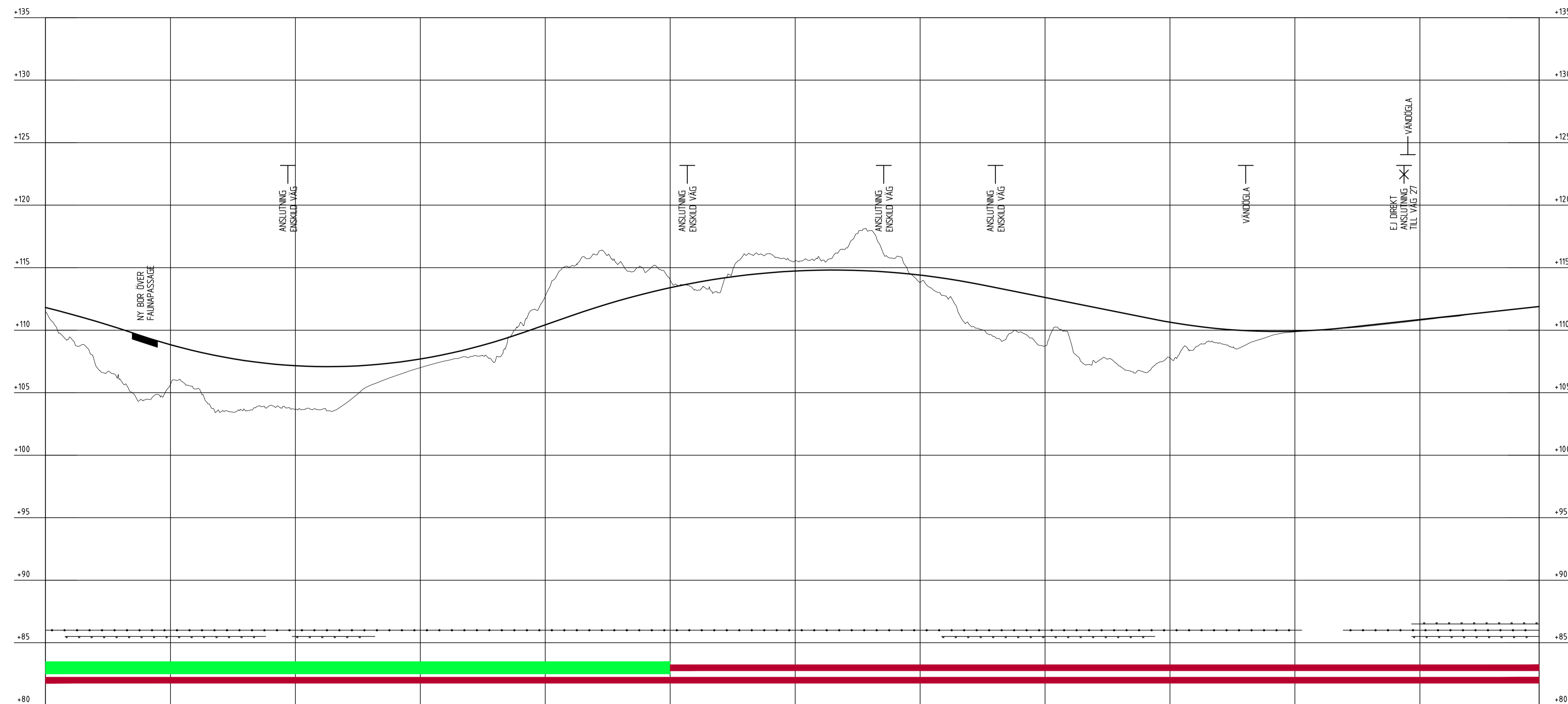
TEKNIKOMRÅDE / INNEHÅLL: **VÄGUTFORMNING OCH TRAFIK**

BESKRIVNING: **KM 4/800-6/000**

SKALA: **L:1:2000 H:1:200**

RITNINGSDATUM: **101T0305** | BLAD: | NÄSTA BLAD: | BET:

# PROFIL VÄG 27



PROFILDATA	RV 8000.00	-3.5%	RV 4500.00	3.50%	RV 6000.00	-2.00%	RV 5000.00	1.09%																																																
PROFILINJE	111.29	110.72	110.10	109.44	108.84	108.32	107.90	107.56	107.31	107.16	107.09	107.10	107.21	107.41	107.70	108.07	108.53	109.09	109.73	110.43	111.13	111.79	112.40	112.93	113.40	113.80	114.13	114.40	114.60	114.74	114.61	114.41	114.14	113.81	113.42	113.02	112.62	112.22	111.82	111.42	111.02	110.64	110.33	110.11	109.97	109.90	109.92	110.02	110.19	110.41	110.63	110.85	111.07	111.29	111.51	111.73
LÅNGDMÄTNING	6/100		6/200		6/300		A 505.00		6/400		6/500		A 235.00		6/600		6/700		6/800		6/900		7/000		7/100																															
PLANDATA	L 556.82		A 505.00		R 1500.00		L 170.02		L 170.02		L 54.31		L 78.89		R 700.00		L 453.76		A 250.00		L 89.29		L 78.19																																	
VÄNSTER	4%		2.5%		0%		-2.5%		-4%		-2.5%		-2.5%		-4%		+4.0%		+4.0%		+4.0%		-4.0%		-2.5%																															
TVÄRFALL	-2.5%		-4.0%		-4.0%		-4.0%		-2.5%		-2.5%		-4.0%		+4.0%		+4.0%		+4.0%		-4.0%		-4.0%		-2.5%																															
HÖGER	-4%		-4.0%		-4.0%		-4.0%		-4.0%		-4.0%		-4.0%		-4.0%		-4.0%		-4.0%		-4.0%		-4.0%		-4.0%																															

KOORDINATSYSTEM  
SYSTEM I PLAN: SWERAF 99 13 30  
SYSTEM I HÖJD: RH 2000

- ### TECKENFÖRKLARING
- BEF. MARK
  - VÄG 27 PROFIL
  - BULLERPLANK
  - MITTRÄCKE
  - SIDORRÄCKE
  - ETT KÖRFÄLT
  - TVÅ KÖRFÄLT
  - ÖVERGÅNGSSTRÄCKA

TYP AV PLAN: **VÄGPLAN**  
GRANSKNINGSSTATUS/SYFTE: **FÖR GRANSKNING**

HANDLINGSTYP: **GRANSKNINGSHANDLING**

DATUM: **2016-06-20** LEVERANS / ÄNDRINGS-PM

OBJEKT: **VÄG 27 FÖRBI BACKARYD TILL HALLABRO**  
RONNYBY KOMMUN, BLEKINGE LÄN

DELOMRÅDE / BANDEL

ANLÄGGNINGSDDEL: **01 VÄG 27**

OBJEKTNUMMER / KM: **TRV 2014/90526** KONSTRUKTIONNUMMER

BESTÄLLARE: **TRAFIKVERKET** LEVERANTÖR: **TYRÉNS**

SKAPAD AV: **D. NILSSON** UPPDRAGSNUMMER: **259755**

GODKÄND AV: **M. AUGBECK** AVDELNING: **GATA OCH VÄG**

RITNINGSTYP: **PROFIL**

TEKNIKOMRÅDE / INNEHÅLL: **VÄGUTFORMNING OCH TRAFIK**

BESKRIVNING: **KM 6/000-7/200**

L:1:2000 H:1:200

SKALA: **A1** FÖRVALTNINGSNUMMER

RITNINGSDATUM: **101T0306** BLAD NÄSTA BLAD BET