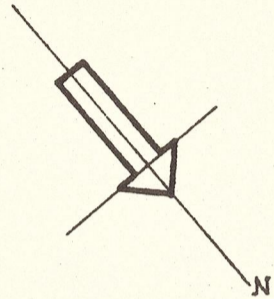


Att länsstyrelsen i Kopparbergs län genom resolution denna dag fastställt detta förslag till ändring av stadsplanen samt att resolutionen denna dag jämlikt 150 § tredje stycket byggnadslagen vunnit laga kraft, betygar; Falun i landskansliet den 5/5 1961.

På tjänstens vägnar:
E. Nordlander

Stpl 2 kr.



FÖRSLAG TILL ÄNDRING AV
STADSPLANEN FÖR
KVARTERET SAXEN
I KRYLBO KÖPING

UPPRÄTTAT I OKTOBER 1960

Torsten Sjörhög
ARKITEKT SAK

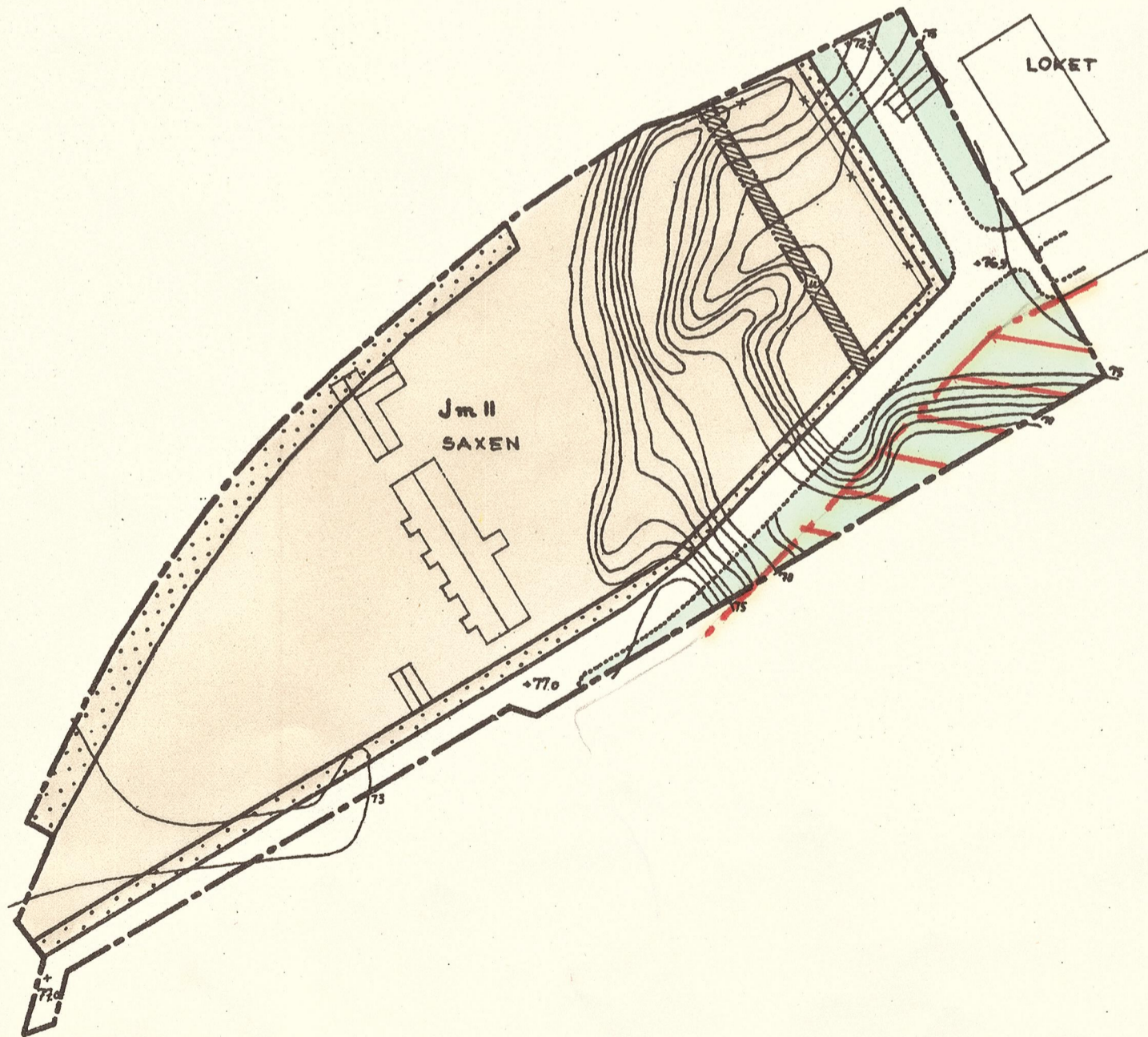
TILLHÖR KOMMUNALFULLMÄKTIGES BESLUT
DEN 22 DEC, 1960 BETYGAR:

Gustav Zöfelberg
Kommunalfullmäktiges ordf.

Godkänd av byggnadsnämnden den 22 nov. 1960

betygar:


Gustav Zöfelberg
Byggnadsnämndens ordf.



BETECKNINGAR:

- STADSPLANEGRÄNS
- GÄLLANDE OMRÅDES- OCH BESTÄMMELSEGRÄNS
- - - - - BESTÄMMELSEGRÄNS
- * * * * * STADSPLANLINJE, AVSEDD ATT UTGÅ GRÄNS GATA-PARK
- ALLMÄN PLATS GATA-PARK
- Jm OMRÅDE FÖR SMÅINDUSTRIÄNDAMÅL
- ▨ MARK, TILLGÄNGLIG FÖR UNDERJORDISKA LEDNINGAR
- MARK, SOM EJ FÅR BEBYGGAS
- || VÄNINGSAANTAL
- +76.5 GÄLLANDE GATHÖJD
- ▭ BEFINTLIG BYGGNAD
- ~ NIVÅKURVOR

SKALA 1/2000



Kopians likhet med originalet betygas
Stockholm den 12 maj 1961.

Tillhör: Stadsarkitektkontoret
Avesta

STATENS REPRODUKTIONSANSTALT

G. Lundberg

(541-3)

Tidigare gällde K3

Förslag till ändring av stadsplanen för kvarteret Saxon i
Krylbo köping.

Beskrivning.

För området gäller av länsstyrelsen den ^{27 juli} ~~27 augusti~~ 1960
fastställd stadsplan.


I gällande stadsplan har vattendraget som genomskär området för-
lagts i kulvert utefter industriområdets västra gräns.

Företaget som disponerar området, har vid omplanering av den
tänkta bebyggelsen önskat flytta kulvertens läge till i förslaget
angiven plats, vilket byggnadsnämnden icke önskat motsätta sig.

Vattendraget är av sådan storlek och betydelse för samhället
att det måste anses nödvändigt att ett byggnadsfritt markområde
utlägges för detta.


Föreliggande ändringsförslag avser att fastställa kulvertens
nya läge.

Krylbo den 3 november 1960



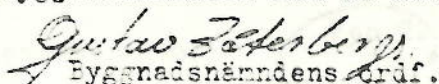
Arkitekt SAR

Tillhör kommunalfullmäktiges beslut den 22 dec. 1960 betygar:



Kommunalfullmäktiges ordf.

Godkänd av byggnadsnämnden den 22 nov. 1960 betygar:



Byggnadsnämndens ordf.

Tillhör Länsstyrelsens i
Kopparbergs län reso-
lution den 5/5 1961.

Förslaget till ändring av stadsplanen för kvarteret Saren i
Krylbo köping.

Stadsplanebestämmelser.

§ 1. Områdets användning.

Med Jm betecknat område får användas endast för småindustri-
ändamål av sådan beskaffenhet att närboende ej vållas olägen-
heter med hänsyn till sundhet, brandsäkerhet och trevnad.
Bostäder får dock anordnas i den utsträckning som fordras för
tillsyn och bevakning av anläggning inom området.

§ 2. Mark som icke får bebyggas.

- Mom.1. Med punktprickning betecknad mark får icke bebyggas.
Mom.2. Med snedstreckning och med u betecknad mark får icke bebyggas.
eller får därå vidtagas anordningar som hindra framdragande
eller underhåll av underjordiska allmänna ledningar.

§ 3. Våningsantal.

Å med II betecknat område får byggnad uppföras med högst två
våningar.

§ 4. Byggnads höjd.

Å med II betecknat område får byggnad icke uppföras till
större höjd än 7,6 meter.

§ 5. Taklutning.

Tak får givas en lutning mot horisontalplanet av högst 30°.

Krylbo den 3 november 1960

Truls Jörhugsson

Arkitekt SAR

Tillhör kommunalfullmäktiges beslut

den 22 dec. 1960 betygar:

Gunnar Thulin
Kommunalfullmäktiges ordf.

Godkänd av byggnadsnämnden den 22 nov.

1960 betygar:

Gustav Zetterberg

Tillhör Länsstyrelsens i
Kopparbergs län reso-
lution den 5/5 1961.