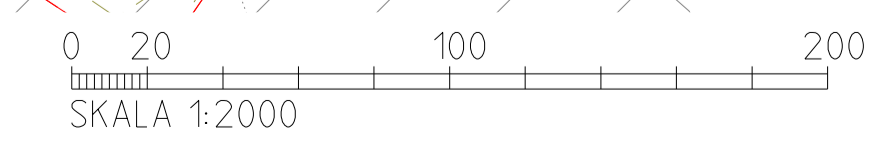


- TECKENFÖRKLARING**
- MARKANSPRÅK**
- GRÄNS FÖR JÄRNVÄGSMARK
  - AVGRÄNSNING MELLAN OLIKA TYPER AV MARKANSPRÅK
  - J** NY JÄRNVÄGSMARK MED ÄGANDERÄTT
  - Js** NY JÄRNVÄGSMARK MED SERVITUTSRÄTT
  - T** TILLFÄLLIG NYTTJÄNDERÄTT
- Js1 - NY JÄRNVÄGSMARK MED SERVITUTSRÄTT FÖR SERVICEVÄG  
 Js2 - NY JÄRNVÄGSMARK MED SERVITUTSRÄTT FÖR TRÄDSÄKRING  
 Js3 - NY JÄRNVÄGSMARK MED SERVITUTSRÄTT FÖR AVVATTNINGSANLÄGGNING I FORM AV DIKE
- TILLFÄLLIG NYTTJÄNDERÄTT GÄLLER TILL OCH MED 3 MÅNADER EFTER GODKÄND SLUTBESIKTNING  
 T1 - TILLFÄLLIG NYTTJÄNDERÄTT FÖR ARBETSOMRÅDE BANKROPP/ VÄG/ BACK/ TRUMMA/ DIKE  
 SE ÄVEN BILAGA 145016-00-300-002 - ÖVERSIKTSKARTA BYGGVÄGAR  
 T2 - TILLFÄLLIG NYTTJÄNDERÄTT FÖR ETABLERINGSOMRÅDE OCH TILLFÄLLIGT UPPLAG
- VERKSAMHETER/ÅTGÄRDER SOM UNDTAS FRÅN FÖRBUD ENLIGT MILJÖBALKEN**
- FÖRBUDEN MOT ÅTGÄRDER INOM STRANDSKYDDSOMRÅDE (7:15 MB) GÄLLER INTE BYGGANDE AV ALLMÄN JÄRNVÄG
  - SKYLDIGHETEN ATT GÖRA ANMÄLAN FÖR SAMRÅD ENLIGT 12:6 MB GÄLLER INTE FÖR DE VERKSAMHETER OCH ÅTGÄRDER SOM BEHOVS FÖR ATT BYGGA JÄRNVÄGEN OCH SOM FASTSTÄLLS OCH INGÅR I JÄRNVÄGSMARK ELLER OMRÅDE FÖR TILLFÄLLIG NYTTJÄNDERÄTT
- SKYDDÅTGÄRDER OCH FÖRSIKTIGHETSMÅTT**
- Sk1 - ERBJUDANDE OM FASTIGHETSÄNÄRA BULLERSKYDDÅTGÄRD/ER UTANFÖR SPÄROMRÅDE FÖR ATT GÄLLANDE RIKTVÄRDEN SKA UPPFYLLAS
  - Sk3 - FAUNAPASSAGE MEDELSTORA DÄGGDJUR
  - Sk4 - VATTENFAUNAPASSAGE
- ÖVRIGA BETECKNINGAR PÅ PLANKARTAN**
- NYA ANLÄGGNINGAR  
 +105,7  
 165-100
- NY JÄRNVÄG, SPÄRMITT, MED LÄNGDMÄTNINGSSTRECK OCH HÖJDSÄTTNING
  - VÄXEL
  - HÖJD PÅ RÄLSÖVERKANT
  - NYTT STANGSEL
  - PLANKORSNING FÖRESLÅS STÄNGAS
- BEFINTLIGT**
- TRAKTGRÄNS
  - FASTIGHETSGRÄNS
  - VÄGMITT
  - SPÅR
  - SERVITUT
  - LEDNINGSRÄTT
  - GEMENSAMHETSANLÄGGNING
  - DETALJPLANGRÄNS
  - VATTENDRAG
  - BEFINTLIGT SERVICITUT  
XXXX-XXX.X
- DATUM TOPOGRAFISK KARTA: 2022-08-30  
 DATUM FASTIGHETSINDELNING: 2022-08-30  
 KOORDINATSYSTEM: SWEREF 99 16 30, RH2000

Revidering B 2023-08-25.  
 För redogörelse av ändring se PM Ändringar 3 efter granskning av järnvägsplan

TYP AV PLAN		JÄRNVÄGSPLAN	
LEVERANTÖR	AVDELNING	LEVERANS/ÄNDRINGS-PM	TEKNISKT GEMENSAMT
<b>SWECO</b>	TÄL 08090 60 00 www.sweco.se	KONSTRUKTIONSPER	GRÄNSSTATUS / SYFTE
UPPRÄGGSUPPER	12802020	HANDLINGS-TYP	FASTSTÄLLEHANDLING
<b>TRAFIKVERKET</b>	GODSSTRÅKET GENOM BERGSLAGEN	ANLÄGGNINGSTYP	GEMENSAMT
SKAPAD AV	GRANSKAD AV	FLÖKETSAREAL	161+660 - 162+620
SWECO/SEMESV	SWECO/SELSIO	PLANKARTA	BANL. 313
GRANSKAD AV	PLANKARTA	PLANKARTA	RITNINGSPER PROJEKT
145016-11-110	1:2000	FORMAT	A1
DOKUMENT	2022-09-12	RITNINGSPER FÖRVALTNING	001
SWECO/MS	2022-09-12	SKALA	1:2000
		BLAD	001
		NÄSTA BLAD	002
		ANDR.	

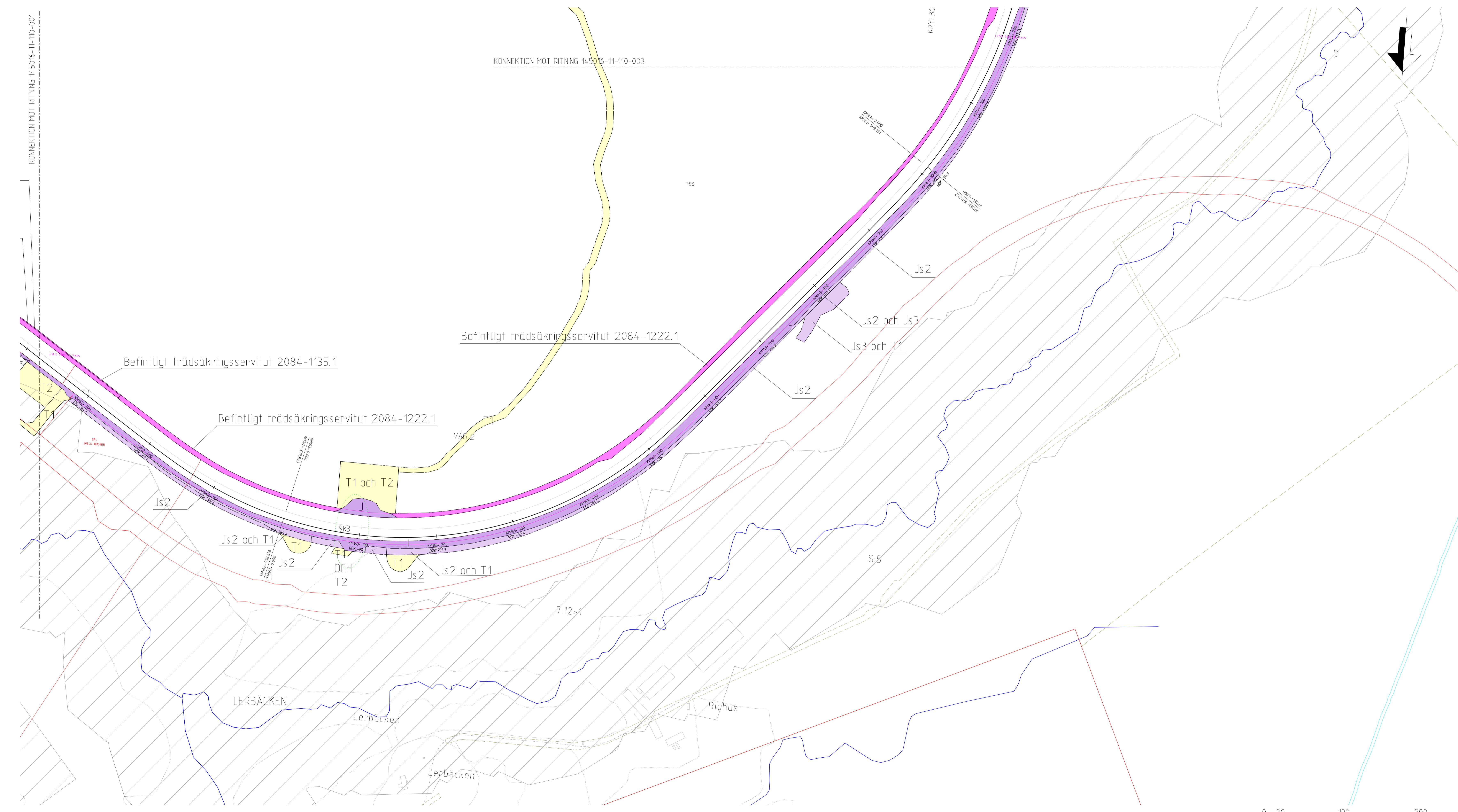
Dessa ritningar är Teckenspråk reserverat. Allt obehörigt  
 beaktande av riktningen beaktas enligt lag.  
 TRAFIKVERKET



KONNEKTION MOT RITNING 145016-11-110-001

KONNEKTION MOT RITNING 145016-11-110-003

KRYLBO



TECKENFÖRKLARING

- MARKANSPRÅK
- GRÄNS FÖR JÄRNVÄGSMARK
  - AVGRÄNSNING MELLAN OLKA TYPER AV MARKANSPRÅK
  - J** NY JÄRNVÄGSMARK MED ÄGANDERÄTT
  - Js** NY JÄRNVÄGSMARK MED SERVITUTSRÄTT
  - T** TILFÄLLIG NYTTJANDERÄTT

- Js1 - NY JÄRNVÄGSMARK MED SERVITUTSRÄTT FÖR SERVICEVÄG
- Js2 - NY JÄRNVÄGSMARK MED SERVITUTSRÄTT FÖR TRÄDSÄKRING
- Js3 - NY JÄRNVÄGSMARK MED SERVITUTSRÄTT FÖR AVVATTNINGSANLÄGGNING I FORM AV DIKE
- TILFÄLLIG NYTTJANDERÄTT GÄLLER TILL OCH MED 3 MÅNADER EFTER GODKÄND SLUTBESIKTNING
- T1 - TILFÄLLIG NYTTJANDERÄTT FÖR ARBETSOMRÅDE BANKROPP/ VÄG/ BÄCK/ TRUMMA/ DIKE
- SE ÄVEN BLAGA 145016-00-300-002 - ÖVERSIKTSKARTA BYGGVÄGAR
- T2 - TILFÄLLIG NYTTJANDERÄTT FÖR ETABLERINGSOMRÅDE OCH TILFÄLLIGT UPPLAG

- VERKSAMHETER/ÅTGÄRDER SOM UNDANTAS FRÅN FÖRBUD ENLIGT MILJÖBALKEN
- FÖRBUDEN MOT ÅTGÄRDER INOM STRANDSKYDDSMRÅDE (7:15 MB) GÄLLER INTE BYGGANDE AV ALLMAN JÄRNVÄG

SKYDDIGHETEN ATT GÖRA ANMÄLAN FÖR SAMRÄD ENLIGT 12:6 MB GÄLLER INTE FÖR DE VERKSAMHETER OCH ÅTGÄRDER SOM BEHOVS FÖR ATT BYGGA JÄRNVÄGEN OCH SOM FASTSTÄLLS OCH INGÅR I JÄRNVÄGSMARK ELLER OMRÅDE FÖR TILFÄLLIG NYTTJANDERÄTT

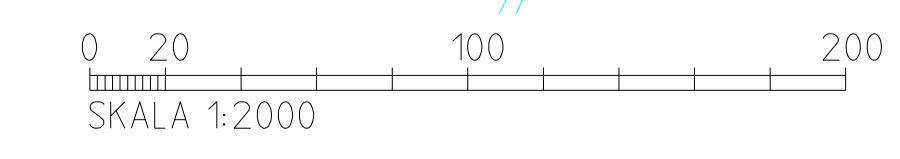
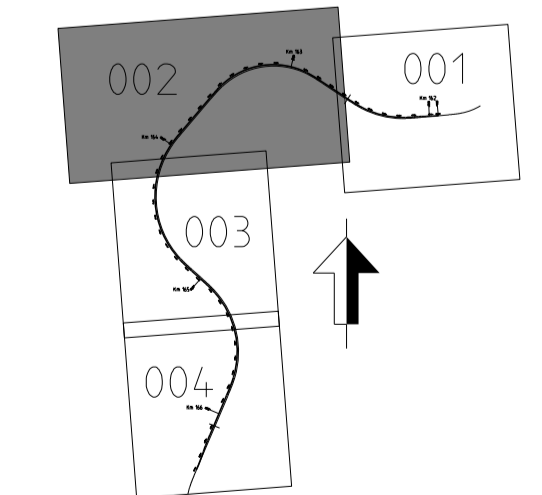
- SKYDDÅTGÄRDER OCH FÖRSIKTIGHETSMÅTT
- SK1 - ERBJUDANDE OM FASTIGHETSNÄRA BULLERSKYDDÅTGÄRDER UTANFÖR SPÅRMRÅDE FÖR ATT GÄLLANDE RIKTVÄRDEN SKA UPPTYLLAS
  - SK3 - FAUNAPASSAGE MEDELSTORA DÄGGDJUR
  - SK4 - VATTENFAUNAPASSAGE

- ÖVRIGA BETECKNINGAR PÅ PLANKARTAN
- NYA ANLÄGGNINGAR
  - +105.7
  - 165-100
  - NY JÄRNVÄG, SPÅRMITT, MED LÅNGMÄTNINGSSTRECK OCH HÖJDSÄTTNING
  - VÄXEL
  - RÖK-109.0
  - HÖJD PÅ RÄLSÖVERKANT
  - NYTT STANGSEL
  - PLANKORSNING FÖRESLÅS STANGAS

- BEFINTLIGT
- TRAKTGRÄNS
  - FASTIGHETSGRÄNS
  - VÄGKANT
  - SPÅR
  - SERVITUT
  - LEDNINGSRÄTT
  - GEMENSAMHETSANLÄGGNING
  - DETALJPLANEGRÄNS
  - VATTENDRAG
  - BEFINTLIGT SERVITUT

DATUM TOPOGRAFISK KARTA: 2022-08-30  
 DATUM FASTIGHETSINDELNING: 2022-08-30  
 KOORDINATSYSTEM: SWEREF 99 16 30, RH2000

Revidering B 2023-08-25.  
 För redigering av ändring se PM Andringar 3 efter granskning av järnvägsplan



JÄRNVÄGSPLAN			
LEVERANTÖR <b>SWECO</b>	AVDELNING UPPGÄRDSLEVERANTÖR	LEVERANS/ÄNDRING NR 12802020	TEKNIKPÅRÅD GENOMSEERAD
TRAFIKVERKET	SKAPAD AV SWECO/SELSJÖ	PLANKARTAN	FASTTÄLLSEHANDLING
GRANSKAD AV SWECO/MS	DATUM 2022-09-12	SKALA 1:2000	REVISOR AIF
GÖDSSÄKRETTEN GENOM BERGSLAGEN		DUBBELSPÅR AVKY-DALSJUND	
SKALA 1:2000	BLAD 002	REVISOR AIF	REVISOR 003

Detta teckensystem är tillgängligt för alla som har tillgång till Trafikverkets webbplats.

TECKENFÖRKLARING

MARKANSPRÅK

- GRÄNS FÖR JÄRNVÄGSMARK
- AVGRÄNSNING MELLAN OLIKA TYPER AV MARKANSPRÅK
- J** NY JÄRNVÄGSMARK MED ÄGANDERÄTT
- Js** NY JÄRNVÄGSMARK MED SERVITUTSRÄTT
- T** TILLFÄLLIG NYTTJANDERÄTT

- Js1 - NY JÄRNVÄGSMARK MED SERVITUTSRÄTT FÖR SERVICEVÄG
- Js2 - NY JÄRNVÄGSMARK MED SERVITUTSRÄTT FÖR TRÄDSÄKRING
- Js3 - NY JÄRNVÄGSMARK MED SERVITUTSRÄTT FÖR AVVATTNINGSANLÄGGNING I FORM AV DIKE
- TILLFÄLLIG NYTTJANDERÄTT GÄLLER TILL OCH MED 3 MÅNADER EFTER GODKÄND SLUTBESIKTNING
- T1 - TILLFÄLLIG NYTTJANDERÄTT FÖR ARBETSOMRÅDE BANKROPP/ VÄG/ BACK/ TRUMMA/ DIKE  
SE ÄVEN BILAGA 145016-00-300-002 - ÖVERSIKTSKARTA BYGGVÄGAR
- T2 - TILLFÄLLIG NYTTJANDERÄTT FÖR ETABLERINGSOMRÅDE OCH TILLFÄLLIGT UPPLAG

VERKSAMHETER/ÅTGÄRDER SOM UNDTANTAS FRÅN FÖRBUD ENLIGT MILJÖBALKEN

- FÖRBUDEN MOT ÅTGÄRDER INOM STRANDSKYDDSOmrÅDE (7:15 MB) GÄLLER INTE BYGGANDE AV ALLMÄN JÄRNVÄG

SKYLDIGHETEN ATT GÖRA ANMÄLAN FÖR SAMRÅD ENLIGT 12:6 MB GÄLLER INTE FÖR DE VERKSAMHETER OCH ÅTGÄRDER SOM BEHOVS FÖR ATT BYGGA JÄRNVÄGEN OCH SOM FASTSTÄLLS OCH INGÅR I JÄRNVÄGSMARK ELLER OMRÅDE FÖR TILLFÄLLIG NYTTJANDERÄTT

SKYDDÅTGÄRDER OCH FÖRSIKTIGHETSÅTT

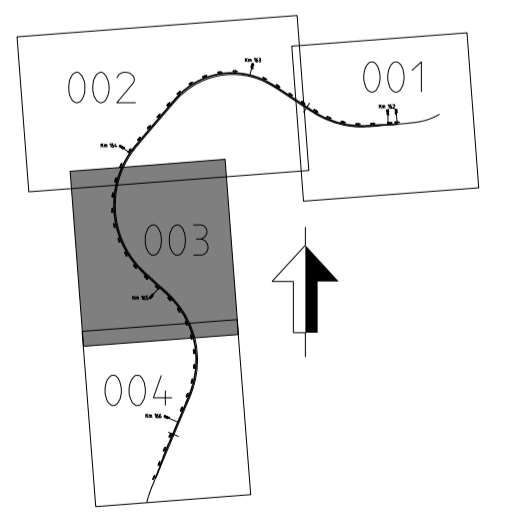
- Sk1 - ERBJUDANDE OM FASTIGHETSNA RA BULLERSKYDDÅTGÄRD/ER UTANFÖR SPÄROMRÅDE FÖR ATT GÄLLANDE RIKTVÄRDEN SKA UPPFYLLAS
- Sk3 - FAUNAPASSAGE MEDELSTORA DÄGGDJUR
- Sk4 - VATTENFAUNAPASSAGE

ÖVRIGA BETECKNINGAR PÅ PLANKARTAN

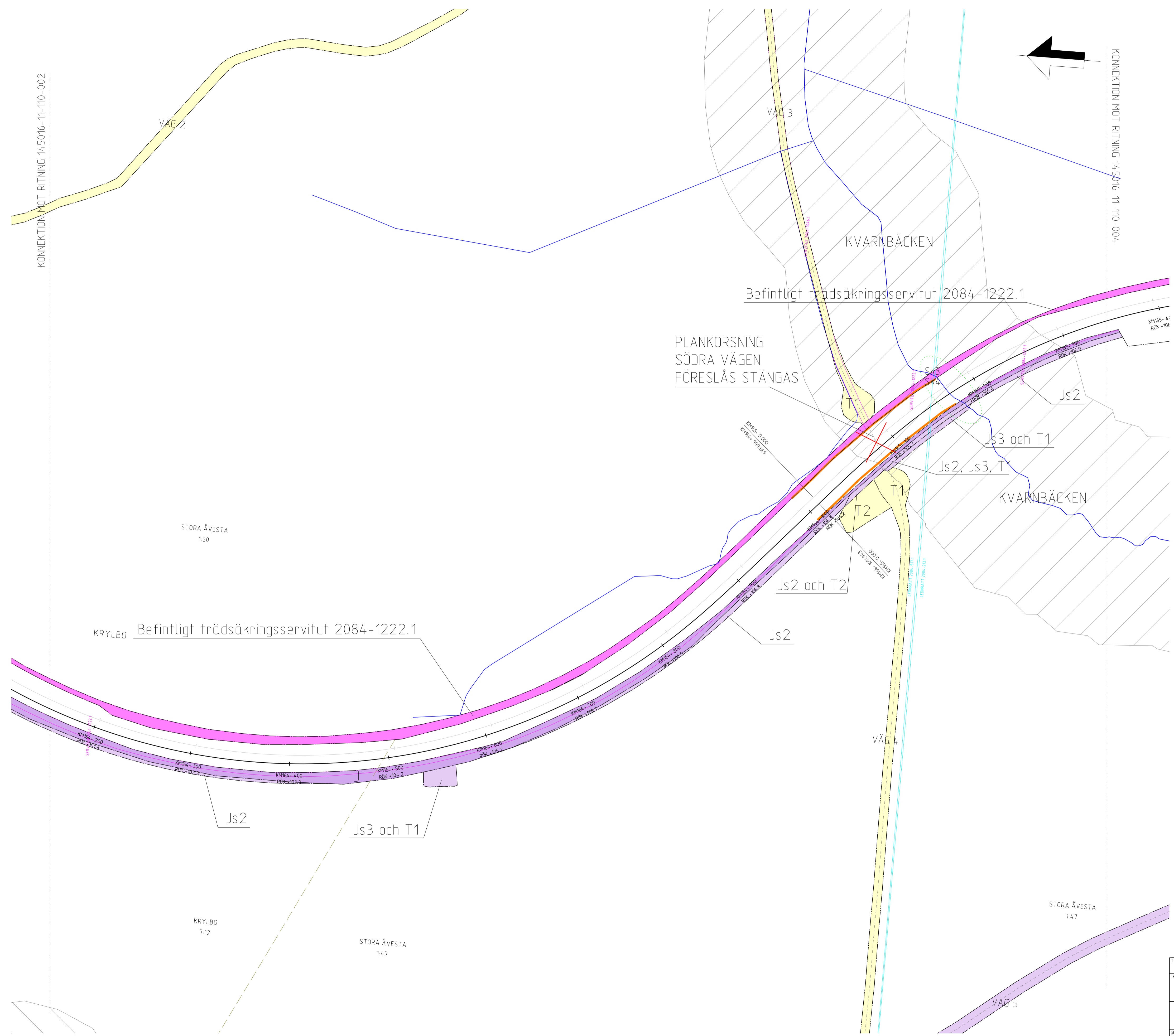
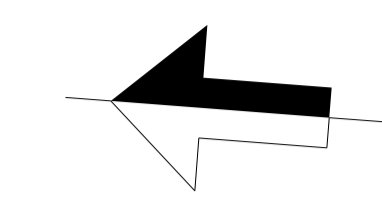
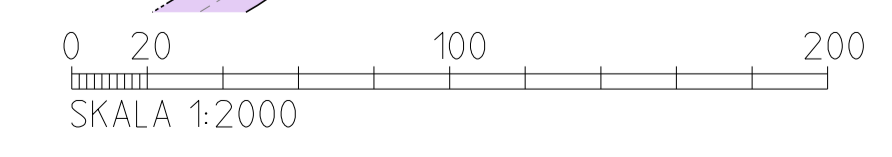
- NYA ANLÄGGNINGAR  
+105,7  
165-100  
NY JÄRNVÄG, SPÄRMITT, MED LÄNGDMÄTNINGSSTRECK OCH HÖJDSÄTTNING
- VÄXEL
- HÖJD PÅ RÄLSÖVERKANT
- NYTT STÄNGSEL
- PLANKORSNING FÖRESLÅS STÄNGAS
- BEFINTLIGT
- TRAKTGRÄNS
- FASTIGHETSGRÄNS
- VÄGMITT
- SPÅR
- SERVITUT
- LEDNINGSRÄTT
- GEMENSAMHETSANLÄGGNING
- DETALJPLANEGRÄNS
- VATTENDRAG
- BEFINTLIGT SERVICITUT  
XXXX-XXX.X

DATUM TOPOGRAFISK KARTA: 2022-08-30  
 DATUM FASTIGHETSINDELNING: 2022-08-30  
 KOORDINATSYSTEM: SWEREF 99 16 30, RH2000

Revidering B 2023-08-25.  
 För redogörelse av ändring se PM Ändringar 3 efter granskning av järnvägsplan



TYP AV PLAN		JÄRNVÄGSPLAN	
LEVERANTÖR	AVDELNING	LEVERANS/ÄNDRINGS-PM	TEKNIKOMRÅDE
<b>SWECO</b>	JÄRNVÄG	KONSTRUKTIONSNUPPER	GEMENSAMT
Tel 08-999 90 00 www.sweco.se	UPPRÄGGSNUMMER 12802020		GRÄNSSTATUS / SYFTE
<b>TRAFIKVERKET</b>	GODSSTRÅKET GENOM BERGSLAGEN		FASTSTÄLLESHANDLING
SKAPAD AV SWECO/SEMESV	DUBBELSPÅR AVKY-DALSUND		ANLÄGGNINGSTYP
GRANSKAD AV SWECO/SELSIO	PLANKARTA	FORMAT	GEMENSAMT
LEDAVD AV SWECO/MS	SKALA	RITNINGSNUPPER FÖRVALTNING	FLÖKETERMETER
	1:2000	A1	164+150 - 165+350
			BANL
			313
			RITNINGSNUPPER PROJEKT
			145016-11-110
			BLAD
			003
			NÄSTA BLAD
			004
			ANDR.



Detta ritning är Trafikverkets egendom. Allt obehörigt  
 beaktande av rättsliga bestämmelser enligt lag  
 TRAFIKVERKET

**TECKENFÖRKLARING**

**MARKANSPRÅK**

- GRÄNS FÖR JÄRNVÄGSMARK
- AVGRÄNSNING MELLAN OLIKA TYPER AV MARKANSPRÅK
- J** NY JÄRNVÄGSMARK MED ÄGANDERÄTT
- Js** NY JÄRNVÄGSMARK MED SERVITUTSRÄTT
- T** TILLFÄLLIG NYTTJANDERÄTT

- Js1 - NY JÄRNVÄGSMARK MED SERVITUTSRÄTT FÖR SERVICEVÄG
- Js2 - NY JÄRNVÄGSMARK MED SERVITUTSRÄTT FÖR TRÄDSÄKRING
- Js3 - NY JÄRNVÄGSMARK MED SERVITUTSRÄTT FÖR AVVATTNINGSANLÄGGNING I FORM AV DIKE
- TILLFÄLLIG NYTTJANDERÄTT GÄLLER TILL OCH MED 3 MÅNADER EFTER GODKÄND SLUTBESKUTNING
- T1 - TILLFÄLLIG NYTTJANDERÄTT FÖR ARBETSOMRÅDE BANKROPP/ VÄG/ BÄCK/ TRUMMA/ DIKE SE ÄVEN BILAGA 145016-00-300-002 - ÖVERSIKTSKARTA BYGGVÄGAR
- T2 - TILLFÄLLIG NYTTJANDERÄTT FÖR ETABLERINGSOMRÅDE OCH TILLFÄLLIGT UPPLAG

**VERKSAMHETER/ÅTGÄRDER SOM UNDTAS FRÅN FÖRBUD ENLIGT MILJÖBALKEN**

- FÖRBUDEN MOT ÅTGÄRDER INOM STRANDSKYDDSOmrÅDE (7:15 MB) GÄLLER INTE BYGGANDE AV ALLMÅN JÄRNVÄG
- SKYLDIGHETEN ATT GÖRA ANMÄLAN FÖR SAMRÅD ENLIGT 12:6 MB GÄLLER INTE FÖR DE VERKSAMHETER OCH ÅTGÄRDER SOM BEHOVS FÖR ATT BYGGA JÄRNVÄGEN OCH SOM FASTSTÄLLS OCH INGÅR I JÄRNVÄGSMARK ELLER OMRÅDE FÖR TILLFÄLLIG NYTTJANDERÄTT

**SKYDDÅTGÄRDER OCH FÖRSIKTIGHETSÅTT**

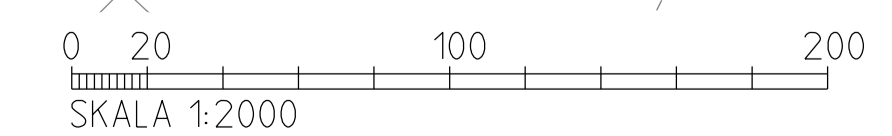
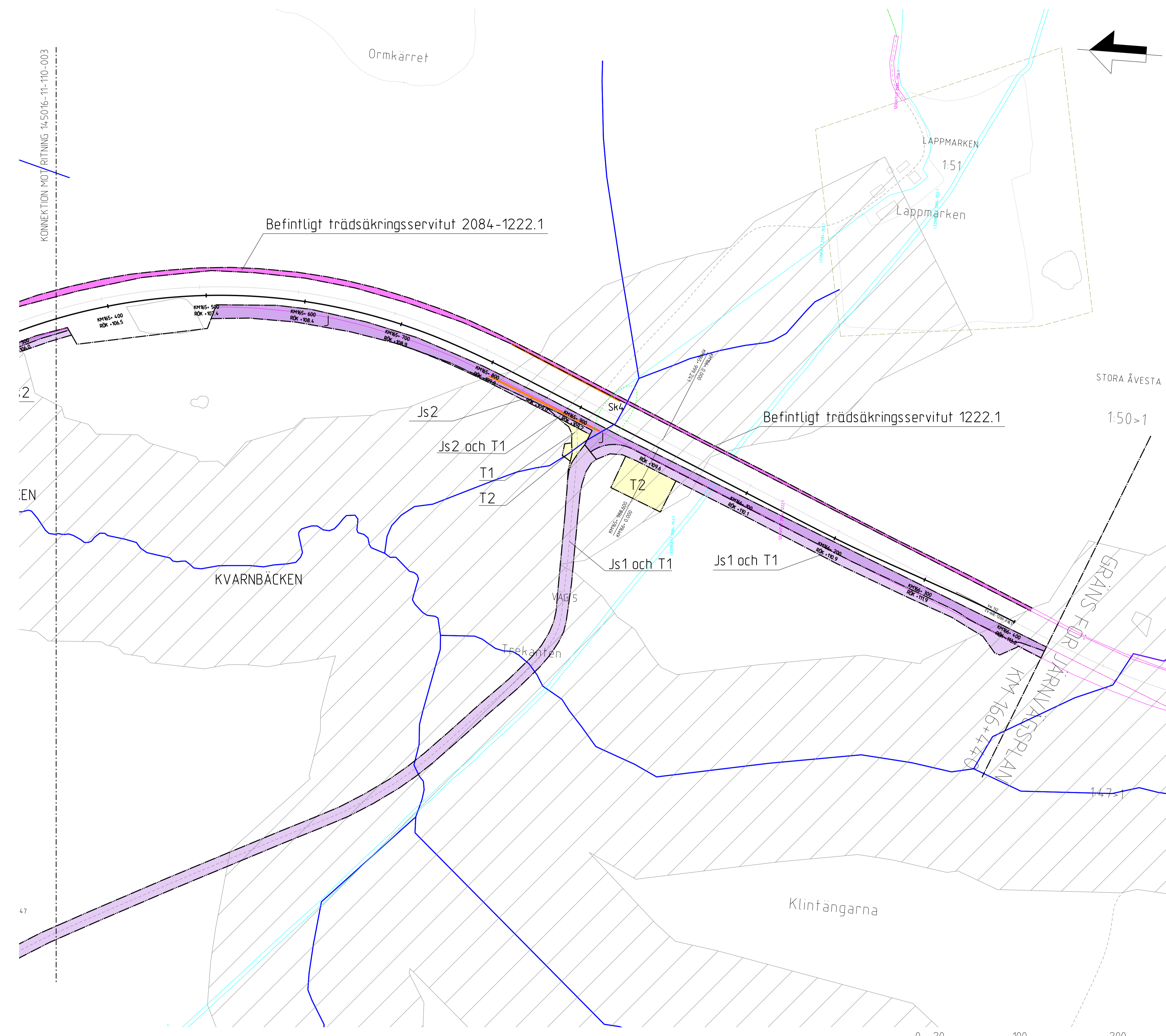
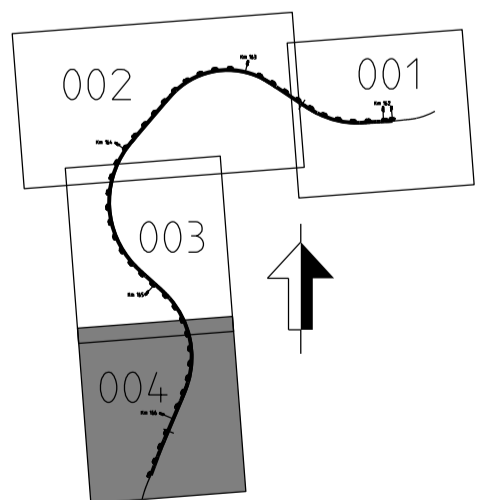
- SK1 - ERBJUDANDE OM FASTIGHETSÄNRA BULLERSKYDDÅTGÄRD/ER UTANFÖR SPÅROMRÅDE FÖR ATT GÄLLANDE RIKTVÄRDEN SKA UPPFYLLAS
- SK3 - FAUNAPASSAGE MEDELSTORA DÄGGDJUR
- SK4 - VATTENFAUNAPASSAGE

**ÖVRIGA BETECKNINGAR PÅ PLANKARTAN**

- NYA ANLÄGGNINGAR
- +105,7
- 165-100
- VÄXEL
- HÖJD PÅ RÄLSÖVERKANT
- NYTT STÄNGSEL
- PLANKORSNING FÖRESLÅS STÄNGAS
- BEFINTLIGT
- TRAKTGRÄNS
- FASTIGHETSGRÄNS
- VÄGMITT
- SPÅR
- SERVITUT
- LEDNINGSRÄTT
- GEMENSAMHETSANLÄGGNING
- DETALJPLANEGRÄNS
- VATTENDRAG
- BEFINTLIGT SERVITUT
- XXXX-XXX.X

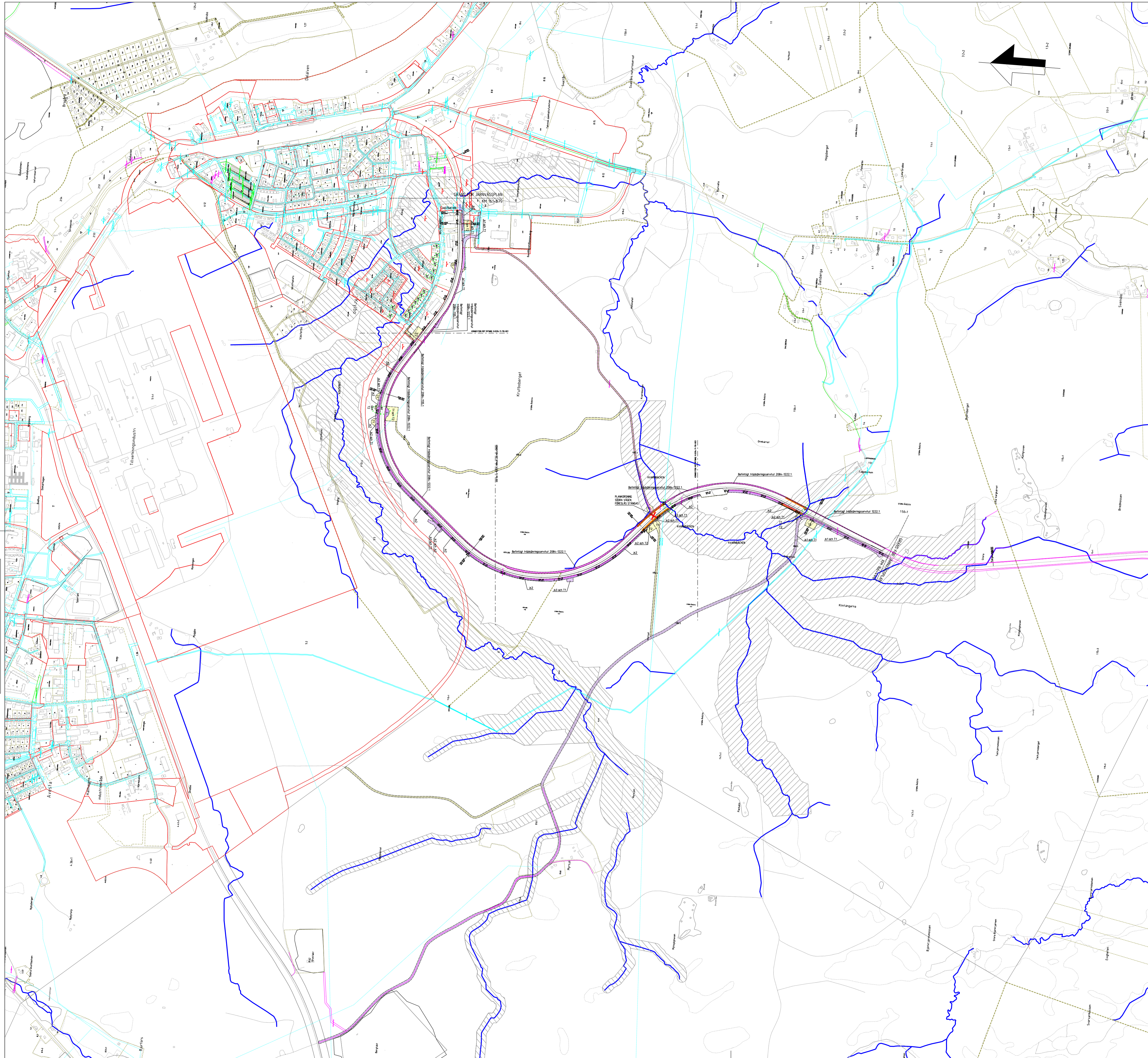
DATUM TOPOGRAFISK KARTA: 2022-08-30  
 DATUM FASTIGHETSINDELNING: 2022-08-30  
 KOORDINATSYSTEM: SWEREF 99 16 30, RH2000

Revidering B 2023-08-25.  
 För redogörelse av ändring se PM Ändringar 3 efter granskning av järnvägsplan



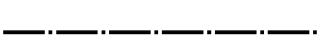
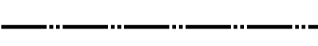



TYP AV PLAN		JÄRNVÄGSPLAN	
LEVERANTÖR	AVDELNING	LEVERANS/ÄNDRINGS-PM	TEKNIKPROJEKT
<b>SWECO</b>	JÄRNVÄG	KONSTRUKTIONSNUMMER	GEMENSAMT
Tel 08-999 90 00 www.sweco.se	UPPRÄGGSNUMMER 12802020		GRÄNSSTATUS / SYFTE
<b>TRAFIKVERKET</b>	GODSSTRÅKET GENOM BERGSLAGEN		HANDLINGSSTYP
SKAPAD AV SWECO/SEMESV	DUBBELSPÅR AVKY-DALSUND		FASTSTÄLLESEHANDLING
GRANSKAD AV SWECO/SELSIO	PLANKARTA	SKALA	ANLÄGGNINGSTYP
SKAPAD AV SWECO/MS	SKALA	FÖRSTÄ	GEMENSAMT
	1:2000	A1	165-350 - 166-500
	DATUM	DRÖMNING	FLÖKTERMETER
	2022-09-12	1:2000	165-350 - 166-500
			RITINGSNUMMER PROJEKT
			145016-11-110
			BLAD
			004
			NÄSTA BLAD
			313
			ANDR.

Detta ritning är Trafikverkets egendom. Allt obehörigt  
 beaktande av riktningen beivras enligt lag.  
 TRAFIKVERKET




**TECKENFÖRKLARING**

**MARKANSPRÅK**

-  GRÄNS FÖR JÄRNVÄGSMARK
-  AVGRÄNSNING MELLAN OLIKA TYPER AV MARKANSPRÅK
-  NY JÄRNVÄGSMARK MED ÄGANDERÄTT
-  NY JÄRNVÄGSMARK MED SERVITUTSRÄTT
-  TILLFÄLLIG NYTTJANDERÄTT

- Js1 - NY JÄRNVÄGSMARK MED SERVITUTSRÄTT FÖR SERVICEVÄG
- Js2 - NY JÄRNVÄGSMARK MED SERVITUTSRÄTT FÖR TRÄDSÄKRING
- Js3 - NY JÄRNVÄGSMARK MED SERVITUTSRÄTT FÖR AVVATTNINGSANLÄGGNING I FORM AV DIKE
- TILLFÄLLIG NYTTJANDERÄTT GÄLLER TILL OCH MED 3 MÅNADER EFTER GODKÄND SLUTBESIKTNING
- T1 - TILLFÄLLIG NYTTJANDERÄTT FÖR ARBETSOMRÅDE BANKROPP/ VÄG/ BÄCK/ TRUMMA/ DIKE  
SE ÄVEN BILAGA 145016-00-300-002 - ÖVERSIKTSKARTA BYGGVÄGAR
- T2 - TILLFÄLLIG NYTTJANDERÄTT FÖR ETABLERINGSOMRÅDE OCH TILLFÄLLIGT UPPLAG



















- VERKSAMHETER/ÅTGÄRDER SOM UNDTAS FRÅN FÖRBUD ENLIGT MILJÖBALKEN**
-  FÖRBUDEN MOT ÅTGÄRDER INOM STRANDSKYDDSOmrÅDE (7:15 MB) GÄLLER INTE BYGGANDE AV ALLMÄN JÄRNVÄG

SKYLDIGHETEN ATT GÖRA ANMÄLAN FÖR SAMRÅD ENLIGT 12:6 MB GÄLLER INTE FÖR DE VERKSAMHETER OCH ÅTGÄRDER SOM BEHOVS FÖR ATT BYGGA JÄRNVÄGEN OCH SOM FASTSTÄLLS OCH INGÅR I JÄRNVÄGSMARK ELLER OMRÅDE FÖR TILLFÄLLIG NYTTJANDERÄTT

**SKYDDÅTGÄRDER OCH FÖRSIKTIGHETSMÅTT**

- SK1 - ERBJUDANDE OM FASTIGHETSÄNÄR BULLERSKYDDÅTGÄRD/ER UTANFÖR SPÄROMRÅDE FÖR ATT GÄLLANDE RIKTVÄRDEN SKA UPPFYLLAS
- SK3 - FAUNAPASSAGE MEDELSTORA DÄGGDJUR
- SK4 - VATTENFAUNAPASSAGE

**ÖVRIGA BETECKNINGAR PÅ PLANKARTAN**

- NYA ANLÄGGNINGAR**
-  +105,7  
165-100
  -  RÖK-109,0
  -  NY JÄRNVÄG, SPÄRMITT, MED LÄNGDMÄTNINGSSTRECK OCH HÖJDSÄTTNING
  -  VÄXEL
  -  HÖJD PÅ RÄLSÖVERKANT
  -  NYTT STÄNGSEL
  -  PLANKORSNING FÖRESLÅS STÄNGAS
  - BEFINTLIGT**
  -  TRAKTGRÄNS
  -  FASTIGHETSGRÄNS
  -  VÄGMITT
  -  SPÅR
  -  SERVITUT
  -  LEDNINGSRÄTT
  -  GEMENSAMHETSANLÄGGNING
  -  DETALJPLANEGRÄNS
  -  VATTENDRAG
  -  BEFINTLIGT SERVITUT
  -  XXXX-XXX.X

DATUM TOPOGRAFISK KARTA: 2022-08-30  
 DATUM FASTIGHETSINDELNING: 2022-08-30  
 KOORDINATSYSTEM: SWEREF 99 16 30, RH2000

Revidering B 2023-08-25.  
 För redogörelse av ändring se  
 PM Ändringar 3 efter granskning av  
 järnvägsplan

Dessa ritningar är Tecknarkontors egendom. ALLT obehörigt  
 beaktande av rättsliga bestämmelser enligt lag  
 TRAFIKVERKET

TYP AV PLAN		JÄRNVÄGSPLAN	
LEVERANTÖR	AVDELNING	LEVERANS/ÄNDRINGS-PM	TEKNIKPROJEKT
<b>SWECO</b>	JÄRNVÄG	KONSTRUKTIONSNUMMER	GEMENSAMT
Tel 08-899 60 00 www.sweco.se	UPPDRAGSNUMMER 12802020		GRÄNSNINGSTATUS / SYFTE
<b>TRAFIKVERKET</b>	GODSSTRÅKET GENOM BERGSLAGEN		FASTSTÄLLESEHANDLING
SKAPAD AV SWECO/SERRRY	DUBBELSPÅR AVKY-DALSUND		GEMENSAMT
GRANSKAD AV SWECO/SELSIO	PLANKARTA	SKALA	ANLÄGGNINGSTYP
SWECO/MS	1:10000	1:10000	166*500 - 161-875
	PLANKARTA	FÖRSTÄ	RITINGSNUMMER PROJEKT
		RITINGSNUMMER FÖRVALTNING	145016-11-110
			BLAD
			005
			NÄSTA BLAD
			-
			ANDR.