

TECKENFÖRKLARING

MARKANSPRÅK

- GRÄNS FÖR JÄRNVÄGSMARK
- AVGRÄNSNING MELLAN OLIKA TYPER AV MARKANSPRÅK
- J** NY JÄRNVÄGSMARK MED ÄGANDERÄTT
- Js** NY JÄRNVÄGSMARK MED SERVITUTSRÄTT
- T** TILLFÄLLIG NYTT JÄNDERÄTT

- Js1 - NY JÄRNVÄGSMARK MED SERVITUTSRÄTT FÖR SERVICEVÄG
- Js2 - NY JÄRNVÄGSMARK MED SERVITUTSRÄTT FÖR TRÄDSÄKRING
- TILLFÄLLIG NYTT JÄNDERÄTT GÄLLER TILL OCH MED 3 MÅNADER EFTER GODKÄND SLUTBESKUTNING
- T1 - TILLFÄLLIG NYTT JÄNDERÄTT FÖR ARBETSOMRÅDE BANKROPP/ VÄG/ BÄCK/ TRUMMA
- SE ÄVEN BLAGA 145016-00-300-002 - ÖVERSIKTSKARTA BYGGVÄGAR
- T2 - TILLFÄLLIG NYTT JÄNDERÄTT FÖR ETABLERINGSOMRÅDE OCH TILLFÄLLIG UPLIPLAG
- T3 - TILLFÄLLIG NYTT JÄNDERÄTT FÖR RENSNING/OMLEDNING AV DIKE

VERKSAMHETER/ÅTGÄRDER SOM UNDANTAS FRÅN FÖRBUD ENLIGT MILJÖBALKEN

- FÖRBUDEN MOT ÅTGÄRDER INOM STRANDSKYDDSMRÅDE (7-15 M) GÄLLER INTE BYGGANDE AV ALLMÄN JÄRNVÄG
- SKYDDIGHETEN ATT GÖRA ANMÄLAN FÖR SAMRÅD ENLIGT 12:6 MB GÄLLER INTE FÖR DE VERKSAMHETER OCH ÅTGÄRDER SOM BEHOVS FÖR ATT BYGGA JÄRNVÄGEN OCH SOM FASTSTÄLLS OCH INGÅR I JÄRNVÄGSMARK ELLER OMRÅDE FÖR TILLFÄLLIG NYTT JÄNDERÄTT

SKYDDSTÄNGSEL OCH FÖRSIKTIGHETSMÅTT

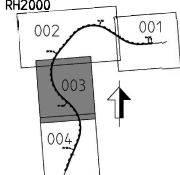
- SK1 - ERBJUDANDE OM FASTIGHETSÄNRA BULLERSKYDDSTÄNGSEL UTANFÖR SPÅRMRÅDE FÖR ATT GÄLLANDE RIKTVÄRDEN SKA UPPFYLLAS
- SK3 - FAUNAPASSAGE MEDELSTORA DÄGGÄDJAR
- SK4 - VATTENFÄLNAPASSAGE

ÖVRIGA BETECKNINGAR PÅ PLANKARTAN

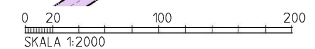
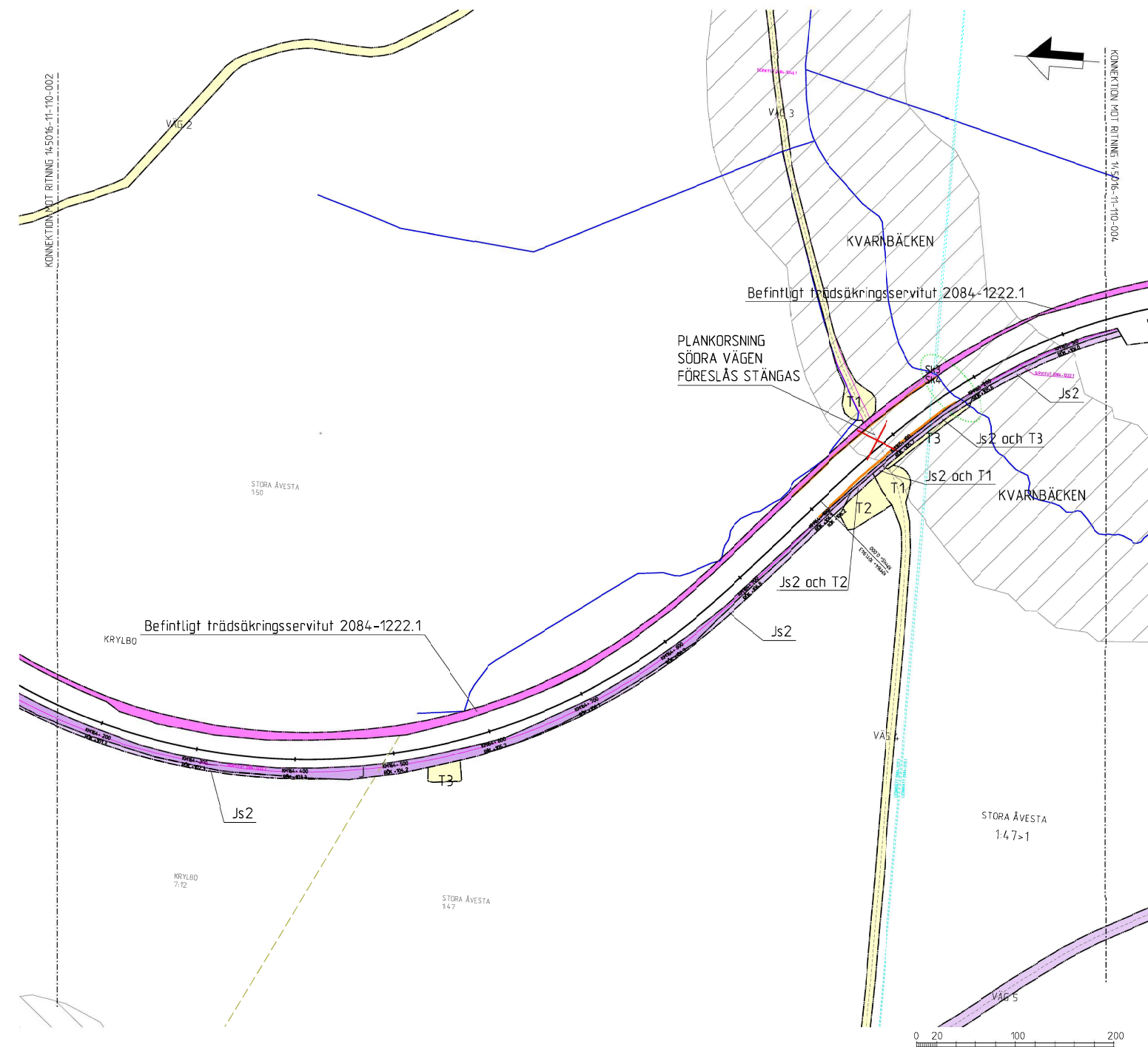
- NYA ANLÄGGNINGAR +105,7 155-100 NY JÄRNVÄG, SPÅRMITT, MED LÅNGHATTINGSSTRECK OCH HÖJDSÄTTNING
- VÄXEL
- HÖJD PÅ RÄLSÖVERKANT RÖK+109,0
- NYTT STÄNGSEL
- PLANKORSNING FÖRESLÅS STÄNGAS

- BEFINTLIGT**
- TRAKTERGRÄNS
- FASTIGHETSGRÄNS
- VÄGMITT
- SPÅR
- SERVITUT
- LEDNINGSRÄTT
- GEMENSAMHETSANLÄGGNING
- DETALJPLANEGRÄNS
- VATTENDRAG
- BEFINTLIGT SERVITUT
- XXXX-XXXX

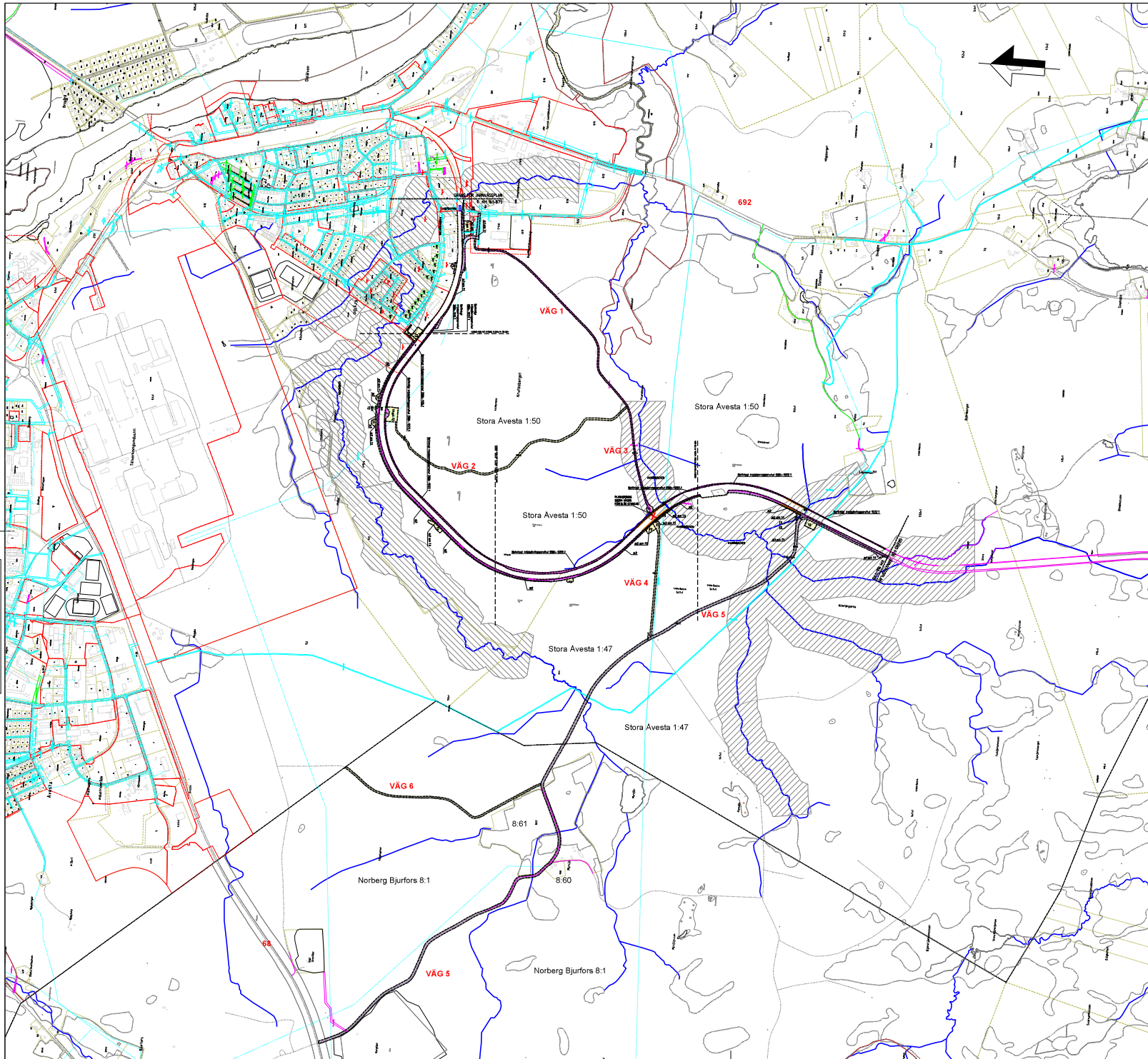
DATUM GRUNDKARTA: 2021-10-15
 DATUM FASTIGHETSKARTA: 2022-03-25
 KOORDINATSYSTEM: SWEREF 99 16 30, RH2000



TYP AV PLAN			
PROJEKT	JÄRNVÄG	TEKNIKPROJEKT	TEKNIKPROJEKT
SWECO	JÄRNVÄG	TEKNIKPROJEKT	TEKNIKPROJEKT
TRAFIKVERKET	GÖDSSTRÅKET GENOM BERESLAGEN	GRÄNSKÄNNINGSHANDLING	GRÄNSKÄNNINGSHANDLING
SWECO/SEMSV	DUBBELSPÅR AVVY-DALSLUND	GEMENSAMT	GEMENSAMT
SWECO/SELSID	PLANKARTA	BLAD	BLAD
SWECO/AMS	2021-11-01	1:2000	A1



Övriga ritning, bl. Trädförskottning, skogen. Allt annat är
 utgående av ritningens innehåll.



Skala ritning: 1:1000
 Datum: 2021-11-01
 Ritad av: SWECO/MS

TECKENFÖRKLARING

MARKANSPRÅK

- GRÄNS FÖR JÄRNVÄGSMARK
- AVGRÄNSNING MELLAN OLIKA TYPER AV MARKANSPRÅK
- J** NY JÄRNVÄGSMARK MED ÄGANDERÄTT
- Js** NY JÄRNVÄGSMARK MED SERVITUTSRÄTT
- T** TILLFÄLLIG NYTTJÄNDERÄTT

- J51 - NY JÄRNVÄGSMARK MED SERVITUTSRÄTT FÖR SERVICEVÄG
- J52 - NY JÄRNVÄGSMARK MED SERVITUTSRÄTT FÖR TRÄDSÄKRING
- TILLFÄLLIG NYTTJÄNDERÄTT GÄLLER TILL OCH MED 3 MÅNADER EFTER GODKÄND SLUTBESKUTNING
- T1 - TILLFÄLLIG NYTTJÄNDERÄTT FÖR ARBETSOMRÅDE BANKROPP/ VÄG/ BÄCK/ TRUMMA
- SE AVEN BLAGA 145016-00-300-002 - ÖVERSKIKTSKARTA BYGGVÄGAR
- T2 - TILLFÄLLIG NYTTJÄNDERÄTT FÖR ETABLERINGSOMRÅDE OCH TILLFÄLLIGT UPLAG
- T3 - TILLFÄLLIG NYTTJÄNDERÄTT FÖR RENSNING/OMLEDNING AV DRE

VERKSAMHETER/ÅTGÄRDER SOM UNDANTAS FRÅN FÖRBUD ENLIGT MILJÖBALKEN

- FÖRBUDEN MOT ÅTGÄRDER INOM STRANDSKYDDSOMRÅDE (7-15 M) GÄLLER INTE BYGGANDE AV ALLMÄN JÄRNVÄG

SKYDDIGHETEN ATT GÖRA ANMÄLAN FÖR SÄMRÅD ENLIGT 12:6 MB GÄLLER INTE FÖR DE VERKSAMHETER OCH ÅTGÄRDER SOM BEHOVS FÖR ATT BYGGA JÄRNVÄGEN OCH SOM FASTSTÄLLS OCH INGÅR I JÄRNVÄGSMARK ELLER OMRÅDE FÖR TILLFÄLLIG NYTTJÄNDERÄTT

SKYDDSÅTGÄRDER OCH FÖRSIKTIGHETSMÅTT

- SK1 - ERBJUDANDE OM FASTIGHETSÄNÄRA BULLERSKYDDSÅTGÄRD/UTANFÖR SPÅROMRÅDE FÖR ATT GÄLLANDE RIKTVÄRDEN SKA UPPFYLLAS
- SK3 - FAUNAPASSAGE MEDELSTORA DÄGGJUR
- SK4 - VATTENFAUNAPASSAGE

ÖVRIGA BETECKNINGAR PÅ PLANKARTAN

- NYA ANLÄGGNINGAR
- +105,7
- 165-100
- NY JÄRNVÄG, SPÅRMITT, MED LÅNGSAMTIGHETSRECK OCH HÖJDSÄTTNING
- VÄXEL
- HÖJD PÅ RÄLSÖVERKANT
- ROK-109,0
- NYTT STÅNSEL
- PLANKORSNING FÖRESLÅS STANGAS

BEFUTLIGT

- TRAKTERÄNS
- FASTIGHETSGRÄNS
- VÄGMITT
- SPÅR
- SERVITUT
- LEDNINGSRÄTT
- GEMENSAMHETSANLÄGGNING
- DETALJPLANEGRÄNS
- VATTENDRAG
- BEFUTLIGT SERVITUT

XXXX-XXXX.X
 DATUM GRUNDKARTA: 2021-10-15
 DATUM FASTIGHEKSKARTA: 2022-03-25
 KOORDINATSYSTEM: SWEREF 99 16 30, RH2000

JÄRNVÄGSPLAN			
ÖVERANTOR: SWECO	BYGGNAD: JÄRNVÄG	PLANSTATUS: FÖRSTUDIETILLÖP	TITEL: GÖDSSTRÅKET GENOM BERGSLAGEN
FÖRBEREDAV: SWECO/SERRRY	PLANSTATUS: FÖRSTUDIETILLÖP	DATUM: 2021-11-01	SKALA: 1:10000
FÖRBEREDAV: SWECO/MS	PLANSTATUS: FÖRSTUDIETILLÖP	DATUM: 2021-11-01	SKALA: 1:10000