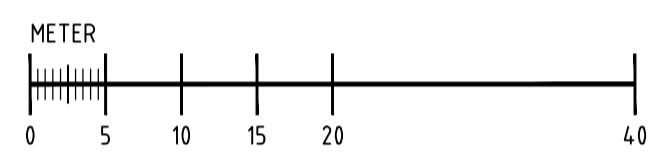


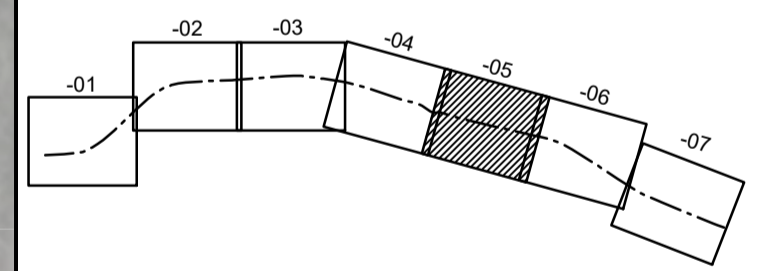


**TECKENFÖRKLARING**

- ARBETSOMRÅDE
  - FASTIGHETSGRÄNS
  - BELÄGGNINGSKANT
  - STÖDREMSA
  - DRÄNERINGSLEDNING
  - RÄCKE
  - SLÄNTER
  - KANTSTEN
  - STÖDMUR
  - DAGVATTENLEDNING
  - VÄGTRUMMA
  - BEF. MARKHÖJD SOM BEHÅLLS
  - NY MARKHÖJD
  - KUPOLBRUNN
  - BELYSNINGSTOLPE
  - FARTHINDERELEMENT
- 
- BEFINTLIGT**
- VÄGRÄCKE
  - PLANK
  - BERG
  - DIKESBOTTEN
  - BLOCK
  - TRÄD
  - STOLPE
  - VÄGTRUMMA
  - EL-SKÅP



COORDINATSYSTEM:  
I PLAN SWEREF 99 20 15  
I HÖJD RH 2000



<b>TYP AV PLAN</b>	
<b>VÄGPLAN</b>	
<b>FÖR GRANSKNING</b>	
<b>GRANSKNINGSHANDLING</b>	
GRANSKNINGSSTATUS / SYFTE	
HANDLINGSTYP	
DATUM	LEVERANS / ÄNDRINGS-PM
2024-04-18	
OBJEKT	
<b>VÄG 522</b>	
<b>GC-VÄG SÖRMJÖLE-ÅHEDEN</b>	
DELOMRÅDE / BANDEL	
<b>SÖRMJÖLE - ÅHEDEN</b>	
ANLÄGGNINGSDIAGRAM	
GC-VÄG	
OBJEKTNUMMER / KM	KONSTRUKTIONNUMMER
175727	
BESTÄLLARE	LEVERANTÖR
TRAFIKVERKET	Norconsult
SKAPAD AV	UPPRÄGGSNUMMER
A.STORM	1080357
GODKÄND AV	ÄNDELNING
M.ANDERSSON	VÄG & JVG
RITNINGSTYP	
<b>PLAN</b>	
TEKNIKOMRÅDE / INNEHÅLL	
<b>VÄGUTFORMNING OCH TRAFIK</b>	
BESKRIVNING	
<b>GCM VÄG</b>	
<b>ILLUSTRATIONSPLAN</b>	
KM 1/320-1/645	
SKALA	FORMAT
1:500	A1
RITNINGNUMMER	FÖRVALTNINGSNUMMER
1 01 T 02 05	
BLAD	NÄSTA BLAD
	BET

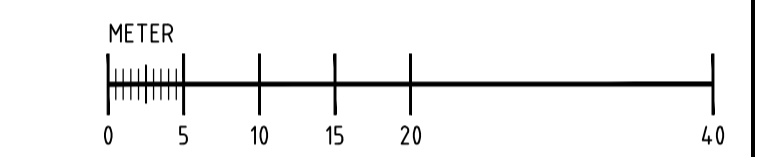
KONNEKTION RITNING -05  
KONNEKTION RITNING -06



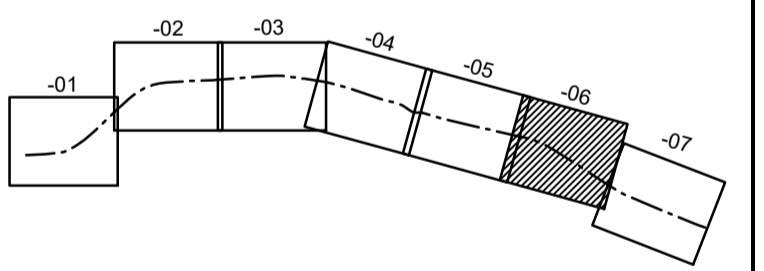


- TECKENFÖRKLARING**
- ARBETSOMRÅDE
  - FASTIGHETSGRÄNS
  - BELÄGGNINGSKANT
  - STÖDREMSA
  - DRÄNERINGSLEDNING
  - RÄCKE
  - SLÄNTER
  - KANTSTEN
  - STÖDMUR
  - DAGVATTENLEDNING
  - VÄGTRUMMA
  - +00,00 BEF. MARKHÖJD SOM BEHÅLLS
  - +00,00 NY MARKHÖJD
  - KUPOLBRUNN
  - BELYSNINGSTOLPE
  - FARTHINDERELEMENT

- BEFINTLIGT**
- VÄGRÄCKE
  - PLANK
  - BERG
  - DIKESBOTTEN
  - BLOCK
  - TRÄD
  - STOLPE
  - VÄGTRUMMA
  - EL-SKÅP



KOORDINATSYSTEM:  
I PLAN SWEREF 99 20 15  
I HÖJD RH 2000



<b>TYP AV PLAN</b>	
<b>VÄGPLAN</b>	
<b>FÖR GRANSKNING</b>	
<b>GRANSKNINGSHANDLING</b>	
GRANSKNINGSSTATUS / SYFTE	
HANDLINGSTYP	
DATUM	LEVERANS / ÄNDRINGS-PM
2024-04-18	
OBJEKT	
<b>VÄG 522</b>	
<b>GC-VÄG SÖRMJÖLE-ÅHEDEN</b>	
DELOMRÅDE / BANDEL	
SÖRMJÖLE - ÅHEDEN	
ANLÄGGNINGSDIAGRAM	
GC-VÄG	
OBJEKTNUMMER / KM	KONSTRUKTIONSNUMMER
175727	
BESTÄLLARE	LEVERANTÖR
<b>TRAFIKVERKET</b>	<b>Norconsult</b>
SKAPAD AV	UPPRÄGGSNUMMER
A.STORM	1080357
GODKÄND AV	AVDELNING
M.ANDERSSON	VÄG & JVG
RITNINGSTYP	
PLAN	
TEKNIKOMRÅDE / INNEHÅLL	
VÄGUTFORMNING OCH TRAFIK	
BESKRIVNING	
GCM VÄG	
ILLUSTRATIONSPLAN	
KM 1/645-1/980	
SKALA	FORMAT
1:500	A1
FÖRVALTNINGSNUMMER	
RITNINGSNUMMER	BLAD
1 01 T 02 06	NÄSTA BLAD
	BET





### TECKENFÖRKLARING

- ARBETSOMRÅDE
- FASTIGHETSGRÄNS
- BELÄGGNINGSKANT
- STÖDREMSA
- DRÄNERINGSLEDNING
- RÄCKE
- SLÄNTER
- KANTSTEN
- STÖDMUR
- DAGVATTENLEDNING
- VÄGTRUMMA
- BEF. MARKHÖJD SOM BEHÅLLS
- NY MARKHÖJD
- KUPOLBRUNN
- BELYSNINGSTOLPE
- FARTHINDERELEMENT

### BEFINTLIGT

- VÄGRÄCKE
- PLANK
- BERG
- DIKESBOTTEN
- BLOCK
- TRÄD
- STOLPE
- VÄGTRUMMA
- EL-SKÅP

METER

0 5 10 15 20 40

COORDINATSYSTEM:  
I PLAN SWEREF 99 20 15  
I HÖJD RH 2000

TYP AV PLAN: **VÄGPLAN**

GRANSKNINGSSTATUS / SYFTE: **FÖR GRANSKNING**

HANDLINGSTYP: **GRANSKNINGSHANDLING**

DATUM: 2024-04-18 | LEVERANS / ÄNDRINGS-PM

OBJEKT: **VÄG 522**  
**GC-VÄG SÖRMJÖLE-ÅHEDEN**

DELOMRÅDE / BANDEL: **SÖRMJÖLE - ÅHEDEN**

ANLÄGGNINGSDIAGRAM: **GC-VÄG**

OBJEKTNUMMER / KM: 175727 | KONSTRUKTIONSNUMMER

BESTÄLLARE: **TRAFIKVERKET** | LEVERANTÖR: **Norconsult**

SKAPAD AV: **A.STORM** | UPPDRAGSNUMMER: 1080357

GODKÄND AV: **M.ANDERSSON** | AVDELNING: **VÄG & JVG**

RITNINGSTYP: **PLAN**

TEKNIKOMRÅDE / INNEHÅLL: **VÄGUTFORMNING OCH TRAFIK**

BESKRIVNING: **GCM VÄG**

ILLUSTRATIONSPLAN: **KM 1/980-2/303**

SKALA: 1:500 | FORMAT: A1 | FÖRVALTNINGSNUMMER

RITNINGSNUMMER: 1 01 T 02 07 | BLAD | NÄSTA BLAD | BET