



TECKENFÖRKLARING

- ARBETSOMRÅDE
- FASTIGHETSGRÄNS
- BELÄGGNINGSKÄNT
- STÖDREMSA
- DRÄNERINGSLEDNING
- RÄCKE
- SLÄNTER
- KANTSTEN
- STÖDMUR
- DAGVATTENLEDNING
- VÄGTRUMMA
- BEF. MARKHÖJD SOM BEHÅLLS
- NY MARKHÖJD
- KUPOLBRUNN
- BELYSNINGSTOLPE
- FARTHINDERELEMENT

BEFINTLIGT

- VÄGRÄCKE
- PLANK
- BERG
- DIKESBOTTEN
- BLOCK
- TRÄD
- STOLPE
- VÄGTRUMMA
- EL-SKÅP

METER

0 5 10 15 20 40

COORDINATSYSTEM:
I PLAN SWEREF 99 20 15
I HÖJD RH 2000

TYP AV PLAN		VÄGPLAN	
GRANSKNINGSSTATUS / SYFTE			
FÖR GRANSKNING			
HANDLINGSTYP			
GRANSKNINGSHANDLING			
DATUM		LEVERANS / ÄNDRINGS-PM	
2024-04-18			
OBJEKT			
VÄG 522			
GC-VÄG SÖRMJÖLE-ÅHEDEN			
DELOMRÅDE / BANDEL			
SÖRMJÖLE - ÅHEDEN			
ANLÄGGNINGSDJEL			
GC-VÄG			
OBJEKTNUMMER / KM		KONSTRUKTIONNUMMER	
175727			
BESTÄLLARE		LEVERANTÖR	
SKAPAD AV		UPPDRAGSNUMMER	
A.STORM		1080357	
GODKÄND AV		ÄNDRING	
M.ANDERSSON		VÄG & JVG	
RITNINGSTYP			
PLAN			
TEKNIKOMRÅDE / INNEHÅLL			
VÄGUTFORMNING OCH TRAFIK			
BESKRIVNING			
GCM VÄG			
ILLUSTRATIONSPLAN			
KM 0/000-0/320			
SKALA	FORMAT	FÖRVALTNINGSNUMMER	
1:500	A1		
RITNINGNUMMER	BLAD	NÄSTA BLAD	BET
1 01 T 02 01			



TECKENFÖRKLARING

- ARBETSOMRÅDE
- FASTIGHETSGRÄNS
- BELÄGGNINGSKANT
- STÖDREMSA
- DRÄNERINGSLEDNING
- RÄCKE
- SLÄNTER
- KANTSTEN
- STÖDMUR
- DAGVATTENLEDNING
- VÄGTRUMMA
- BEF. MARKHÖJD SOM BEHÅLLS
- NY MARKHÖJD
- KUPOLBRUNN
- BELYSNINGSTOLPE
- FARTHINDERELEMENT

BEFINTLIGT

- VÄGRÄCKE
- PLANK
- BERG
- DIKESBOTTEN
- BLOCK
- TRÄD
- STOLPE
- VÄGTRUMMA
- EL-SKÅP

METER

0 5 10 15 20 40

KOORDINATSYSTEM:
I PLAN SWEREF 99 20 15
I HÖJD RH 2000

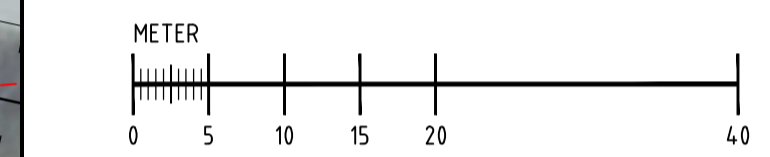
TYP AV PLAN		VÄGPLAN	
GRANSKNINGSSTATUS / SYFTE		FÖR GRANSKNING	
HANDLINGSTYP		GRANSKNINGSHANDLING	
DATUM	2024-04-18	LEVERANS / ÄNDRINGS-PM	
OBJEKT	VÄG 522		
DELOMRÅDE / BANDEL	GC-VÄG SÖRMJÖLE-ÅHEDEN		
ANLÄGGNINGSDJEL	SÖRMJÖLE - ÅHEDEN		
OBJEKTNUMMER / KM	175727	KONSTRUKTIONNUMMER	
BESTÄLLARE		LEVERANTÖR	
SKAPAD AV	A.STORM	UPPDRAGSNUMMER	1080357
GODKÄND AV	M.ANDERSSON	ÄNDRING	VÄG & JVG
RITNINGSTYP	PLAN		
TEKNIKOMRÅDE / INNEHÅLL	VÄGUTFORMNING OCH TRAFIK		
BESKRIVNING	GCM VÄG		
ILLUSTRATIONSPLAN			
KM 0/320-0/690			
SKALA	1:500	FORMAT	A1
RITNINGNUMMER	1 01 T 02 02	FÖRVALTNINGSNUMMER	
BLAD		NÄSTA BLAD	BET



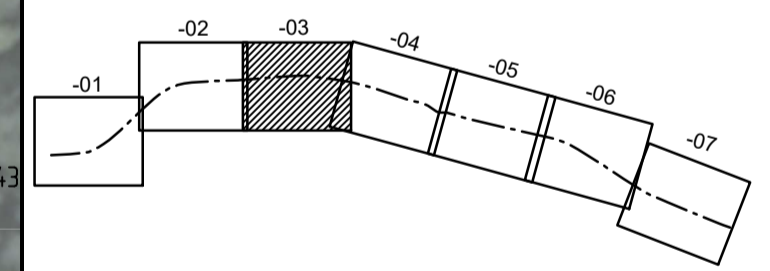
TECKENFÖRKLARING

- ARBETSOMRÅDE
- FASTIGHETSGRÄNS
- BELÄGGNINGSKANT
- STÖDREMSA
- DRÄNERINGSLEDNING
- RÄCKE
- SLÄNTER
- KANTSTEN
- STÖDMUR
- DAGVATTENLEDNING
- VÄGTRUMMA
- BEF. MARKHÖJD SOM BEHÅLLS
- NY MARKHÖJD
- KUPOLBRUNN
- BELYSNINGSTOLPE
- FARTHINDERELEMENT

- BEFINTLIGT**
- VÄGRÄCKE
 - PLANK
 - BERG
 - DIKESBOTTEN
 - BLOCK
 - TRÄD
 - STOLPE
 - VÄGTRUMMA
 - EL-SKÅP



KOORDINATSYSTEM:
I PLAN SWEREF 99 20 15
I HÖJD RH 2000



TYP AV PLAN		
VÄGPLAN		
FÖR GRANSKNING		
GRANSKNINGSHANDLING		
GRANSKNINGSSTATUS / SYFTE		
HANDLINGSTYP		
DATUM	LEVERANS / ÄNDRINGS-PM	
2024-04-18		
OBJEKT		
VÄG 522		
GC-VÄG SÖRMJÖLE-ÅHEDEN		
DELOMRÅDE / BANDEL		
SÖRMJÖLE - ÅHEDEN		
ANLÄGGNINGSDJEL		
GC-VÄG		
OBJEKTNUMMER / KM	KONSTRUKTIONNUMMER	
175727		
BESTÄLLARE	LEVERANTÖR	
TRAFIKVERKET	Norconsult	
SKAPAD AV	UPPRÄGGSNUMMER	
A.STORM	1080357	
GODKÄND AV	AVDELNING	
M.ANDERSSON	VÄG & JVG	
RITNINGSTYP		
PLAN		
TEKNIKOMRÅDE / INNEHÅLL		
VÄGUTFORMNING OCH TRAFIK		
BESKRIVNING		
GCM VÄG		
ILLUSTRATIONSPLAN		
KM 0/690-1/005		
SKALA	FORMAT	FÖRVALTNINGSNUMMER
1:500	A1	
RITNINGNUMMER	BLAD	NÄSTA BLAD
1 01 T 02 03		BET

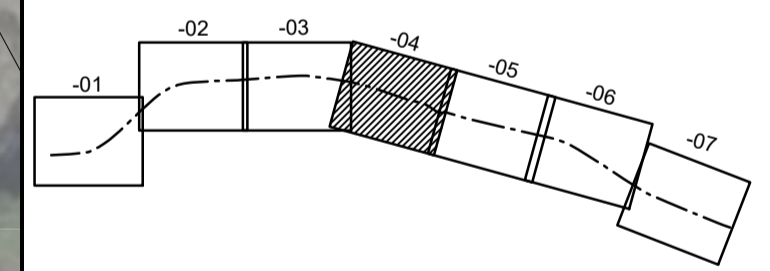


TECKENFÖRKLARING

- ARBETSOMRÅDE
 - FASTIGHETSGRÄNS
 - BELÄGGNINGSKÄNT
 - STÖDREMSA
 - DRÄNERINGSLEDNING
 - RÄCKE
 - SLÄNTER
 - KANTSTEN
 - STÖDMUR
 - DAGVATTENLEDNING
 - VÄGTRUMMA
 - BEF. MARKHÖJD SOM BEHÅLLS
 - NY MARKHÖJD
 - KUPOLBRUNN
 - BELYSNINGSTOLPE
 - FARTHINDERELEMENT
-
- BEFINTLIGT**
- VÄGRÄCKE
 - PLANK
 - BERG
 - DIKESBOTTEN
 - BLOCK
 - TRÄD
 - STOLPE
 - VÄGTRUMMA
 - EL-SKÅP



COORDINATSYSTEM:
I PLAN SWEREF 99 20 15
I HÖJD RH 2000



TYP AV PLAN		
VÄGPLAN		
FÖR GRANSKNING		
GRANSKNINGSHANDLING		
GRANSKNINGSSTATUS / SYFTE		
HANDLINGSTYP		
DATUM	LEVERANS / ÄNDRINGS-PM	
2024-04-18		
OBJEKT		
VÄG 522		
GC-VÄG SÖRMJÖLE-ÅHEDEN		
DELOMRÅDE / BANDEL		
SÖRMJÖLE - ÅHEDEN		
ANLÄGGNINGSDJEL		
GC-VÄG		
OBJEKTNUMMER / KM	KONSTRUKTIONSNUMMER	
175727		
BESTÄLLARE	LEVERANTÖR	
TRAFIKVERKET	Norconsult	
SKAPAD AV	UPPRAGSNUMMER	
A.STORM	1080357	
GODKÄND AV	AVDELNING	
M.ANDERSSON	VÄG & JVG	
RITNINGSTYP		
PLAN		
TEKNIKOMRÅDE / INNEHÅLL		
VÄGUTFORMNING OCH TRAFIK		
BESKRIVNING		
GCM VÄG		
ILLUSTRATIONSPLAN		
KM 1/005-1/320		
SKALA	FORMAT	FÖRVALTNINGSNUMMER
1:500	A1	
RITNINGSNUMMER	BLAD	NÄSTA BLAD
1 01 T 02 04		BET