

### TECKENFÖRKLARING

**MARKANSPRÅK**

- GRÄNS FÖR VÄGOMRÅDE
- AVGRÄNSNING MELLAN OLIKA TYPER AV MARKANSPRÅK
- V1** NYTT VÄGOMRÅDE MED VÄGRÄTT
- V2** NYTT VÄGOMRÅDE INOM DETALJPLAN DÄR KOMMUN ÄR HUVUDMAN FÖR ALLMÄNNA PLATSER
- T** TILFÄLLIG NYTTJANDERÄTT

T1 - TILFÄLLIG NYTTJANDERÄTT FÖR SCHAKTARBETEN, ANSLUTNINGAR OCH MASSUPPLAG. GÄLLER FRÅN BYGGSTART TILL 2 MÅNADER EFTER SLUTBESKTNING.  
T2 - TILFÄLLIG NYTTJANDERÄTT FÖR ETABLERING. GÄLLER FRÅN BYGGSTART TILL 2 MÅNADER EFTER SLUTBESKTNING.

**SK1** SKYDD AV BEFINTLIGA TRÄD I FORM AV GENDOMSLÄPPLIG ÖVERBYGGNAD

**ÖVRIGA BETECKNINGAR PÅ PLANKARTAN**

- FASTIGHETSGRÄNS
- TRAKTGRÄNS
- PLANERAD VÄG MED LÅNGMÄTNING OCH HÖJDSÄTTNING
- NYA VÄGKANTER
- FÖRNLÄMNING
- FÖRNLÄMNINGSDOMRÅDE

**BRUNNBY TRAKTNAMN**

- 4:47 FASTIGHETSBECKNING
- BYGGNAD
- VÄGKANT BEF. ALLMAN VÄG
- VÄGKANT BEF. GATA

**VERKSAMHETER SOM UNDANTAS FRÅN FÖRBUDD ENLIGT MILJÖBALKEN**

- VÄGOMRÅDE INOM BIOTOPSKYDD

Skyldigheten att göra anmälan för samråd enligt 12:6 mb gäller inte för de verksamheter och åtgärder som behövs för att bygga vägen och som fastställs och ingår i vägområde för allmän väg eller område för tillfällig nyttjanderätt.

Förbuden som avser verksamhet eller åtgärd inom generellt biotopskyddsområde (7:11 2 st. MB) gäller inte byggande av allmän väg.

### HÄNVISNING

SE TYPSEKTIONER 301T0401

### KOORDINATSYSTEM

PLAN: SWEREF 99 13 30  
HÖJD: RH2000

TYP AV PLAN: **VÄGPLAN**

GRANSKNINGSSTATUS / SYFTE: **GRANSKNINGSHANDLING**

HANDLINGSTYP: **GRANSKNINGSHANDLING**

DATUM: 2022-11-07 | LEVERANS / ÄNDRINGS-PM

OBJEKT: **VÄG 1444, NY GC-VÄG NYHAMNSLÄGE-BRUNNBY**

DELOMRÅDE / BANDEL: **NYHAMNSLÄGE-BRUNNBY**

ANLÄGGNINGSDDEL: **VÄG/TUNNEL**

OBJEKTNUMMER / KM: 165029 | KONSTRUKTIONSNUMMER

BESTÄLLARE: **TRAFIKVERKET** | LEVERANTÖR: **Norconsult**

SKAPAD AV: **S ANDERSSON** | UPPDRAGSNUMMER: 1061703

GODKÄND AV: **D CLOUGH** | AVDELNING: VÄG & JVG

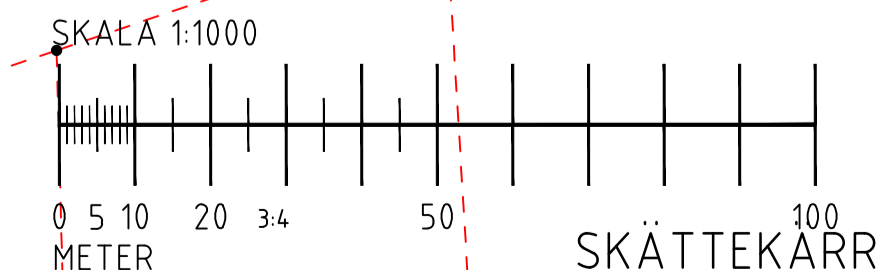
RITNINGSTYP: **PLAN**

TEKNIKOMRÅDE / INNEHÅLL: **VÄGUTFORMNING OCH TRAFIK**

BESKRIVNING: **PLANKARTA**

SKALA: 1:1000 | FÖRVALTNINGSNUMMER: A1

RITINGSNUMMER: 3 01 T 02 01 | BLAD: | NÄSTA BLAD: | BET:







**TECKENFÖRKLARING**

- MARKANSPRÅK**
- GRÄNS FÖR VÄGOMRÅDE
  - AVGRÄNSNING MELLAN OLIKA TYPER AV MARKANSPRÅK
  - V1** NYTT VÄGOMRÅDE MED VÄGRÄTT
  - V2** NYTT VÄGOMRÅDE INOM DETALJPLAN DAR KOMMUN ÄR HUVUDMAN FÖR ALLMÄNNA PLATSER
  - T** TILFÄLLIG NYTTJÄNDERÄTT
- T1 - TILFÄLLIG NYTTJÄNDERÄTT FÖR SCHAKTARBETEN, ANSLUTNINGAR OCH MASSUPPLAG GÄLLER FRÅN BYGGSTART TILL 2 MÅNADER EFTER SLUTBESIKTNING.  
 T2 - TILFÄLLIG NYTTJÄNDERÄTT FÖR ETABLERING GÄLLER FRÅN BYGGSTART TILL 2 MÅNADER EFTER SLUTBESIKTNING.
- Sk1** SKYDD AV BEFINTLIGA TRÄD I FORM AV GEMOSSLÄPPLIG ÖVERBYGGNAD
- ÖVRIGA BETECKNINGAR PÅ PLANKARTAN**
- FASTIGHETSGRÄNS
  - TRAKTGRÄNS
  - PLANERAD VÄG MED LÄNGDMÄTNING OCH HÖJDSÄTTNING
  - NYA VÄGKANTER
  - FÖRNLÄMNING
  - FÖRNLÄMNINGSSOMRÅDE
- BRUNNBY** TRAKTNAMN
- 4:47 FASTIGHETSBECKENING
  - BYGGNAD
  - VÄGKANT BEF. ALLMÄN VÄG
  - VÄGKANT BEF. GATA

**VERKSAMHETER SOM UNDANTAS FRÅN FÖRBUD ENLIGT MILJÖBALKEN**

- VÄGOMRÅDE INOM BIOTOPSKYDD

Skyldigheten att göra anmälan för samråd enligt 12.6 mb gäller inte för de verksamheter och åtgärder som behövs för att bygga vägen och som fastställs och ingår i vägområde för allmän väg eller område för tillfällig nyttjanderätt.

Förbuden som avser verksamhet eller åtgärd inom generellt biotopskyddsområde (7:11 2 st. MB) gäller inte byggande av allmän väg.

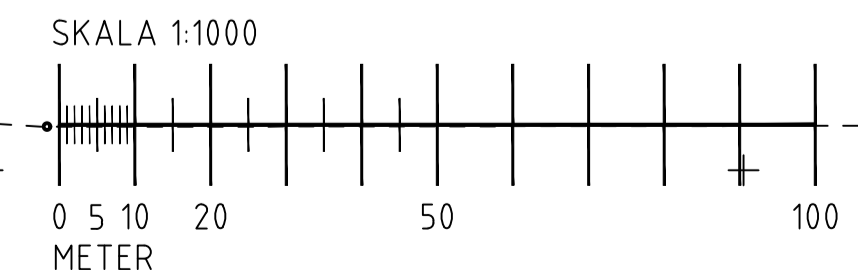
**HÄNVISNING**

SE TYPSEKTIONER 301T0401

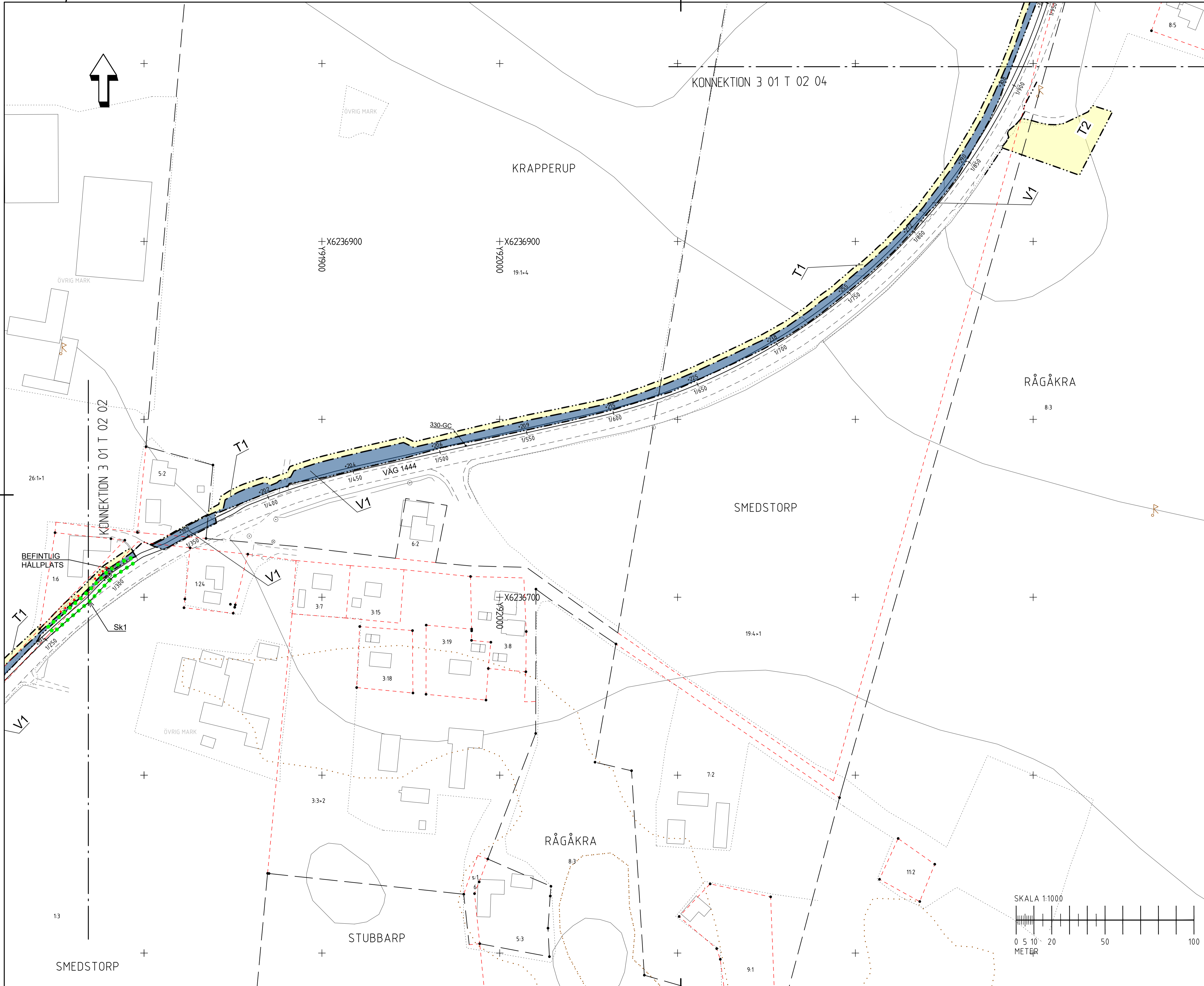
**KOORDINATSYSTEM**

PLAN: SWEREF 99 13 30  
 HÖJD: RH2000

TYP AV PLAN		<b>VÄGPLAN</b>	
GRANSKNINGSSTATUS / SYFTE			
HANDLINGSTYP			
<b>GRANSKNINGSHANDLING</b>			
DATUM	2022-11-07	LEVERANS / ÄNDRINGS-PM	
OBJEKT	<b>VÄG 1444, NY GC-VÄG NYHAMNSLÄGE-BRUNNBY</b>		
DELOMRÅDE / BANDEL	NYHAMNSLÄGE-BRUNNBY		
ANLÄGGNINGSDDEL	VÄG/TUNNEL		
OBJEKTNUMMER / KM	165029	KONSTRUKTIONNUMMER	
BESTÄLLARE	TRAFIKVERKET	LEVERANTÖR	Norconsult
SKAPAD AV	S ANDERSSON	UPPRAGSNUMMER	1061703
GODKÄND AV	D CLOUGH	AVDELNING	VÄG & JVG
RITNINGSTYP	PLAN		
TEKNIKOMRÅDE / INNEHÅLL	VÄGUTFORMNING OCH TRAFIK		
BESKRIVNING	PLANKARTA		
SKALA	1:1000	FORMAT	A1
RITNINGNUMMER	3 01 T 02 02	FÖRVALTNINGSNUMMER	
BLAD		NÄSTA BLAD	BET







**TECKENFÖRKLARING**

- MARKANSPRÅK**
- GRÄNS FÖR VÄGOMRÅDE
  - AVGRÄNSNING MELLAN OLIKA TYPER AV MARKANSPRÅK
  - V1** NYTT VÄGOMRÅDE MED VÄGRÄTT
  - V2** NYTT VÄGOMRÅDE INOM DETALJPLAN DÄR KOMMUN ÄR HUVUDMAN FÖR ALLMÄNNA PLATSER
  - T** TILFÄLLIG NYTTJÄNDERÄTT
- T1 - TILFÄLLIG NYTTJÄNDERÄTT FÖR SCHAKTARBETEN, ANSLUTNINGAR OCH MASSUPPLAG. GÄLLER FRÅN BYGGSTART TILL 2 MÅNADER EFTER SLUTBESKTNING.  
T2 - TILFÄLLIG NYTTJÄNDERÄTT FÖR ETABLERING. GÄLLER FRÅN BYGGSTART TILL 2 MÅNADER EFTER SLUTBESKTNING.

**Sk1** SKYDD AV BEFINTLIGA TRÄD I FORM AV GEMENSLÄPPLIG ÖVERBYGGNAD

- ÖVRIGA BETECKNINGAR PÅ PLANKARTAN**
- FASTIGHETSGRÄNS
  - TRAKTGRÄNS
  - PLANERAD VÄG MED LÅNGMÄTNING OCH HÖJDSÄTTNING
  - NYA VÄGKANTER
  - FORNLÄMNING
  - FORNLÄMNINGSGRÄNS
- BRUNNBY** TRAKTNAMN
- 4:47 FASTIGHETSBECKNING
  - BYGGNAD
  - VÄGKANT BEF. ALLMÄN VÄG
  - VÄGKANT BEF. GATA

**VERKSAMHETER SOM UNDANTAS FRÅN FÖRBUD ENLIGT MILJÖBALKEN**

••••• VÄGOMRÅDE INOM BIOTOPSKYDD

Skyldigheten att göra anmälan för samråd enligt 12:6 mb gäller inte för de verksamheter och åtgärder som behövs för att bygga vägen och som fastställs och ingår i vägområde för allmän väg eller område för tillfällig nyttjanderätt.


Förbuden som avser verksamhet eller åtgärd inom generellt biotopskyddsområde (7:11 2 st. MB) gäller inte byggande av allmän väg.

**HÄNVISNING**

SE TYPSEKTIONER 301T0401

**KOORDINATSYSTEM**

PLAN: SWEREF 99 13 30  
HÖJD: RH2000



**VÄGPLAN**

GRANSKNINGSSTATUS / SYFTE

HANDLINGSTYP  
**GRANSKNINGSHANDLING**

DATUM: 2022-11-07  
LEVERANS / ÄNDRINGS-PM

OBJEKT  
**VÄG 1444, NY GC-VÄG NYHAMNSLÄGE-BRUNNBY**

DELOMRÅDE / BANDEL  
**NYHAMNSLÄGE-BRUNNBY**

ANLÄGGNINGSGRÄNS  
**VÄG/TUNNEL**

OBJEKTNUMMER / KM: 165029  
KONSTRUKTIONNUMMER

BESTÄLLARE: **TRAFIKVERKET**  
LEVERANTÖR: **Norconsult**

SKAPAD AV: **S ANDERSSON**  
UPPDRAGSNUMMER: 1061703

GODKÄND AV: **D CLOUGH**  
ÄVDELNING: **VÄG & JVG**

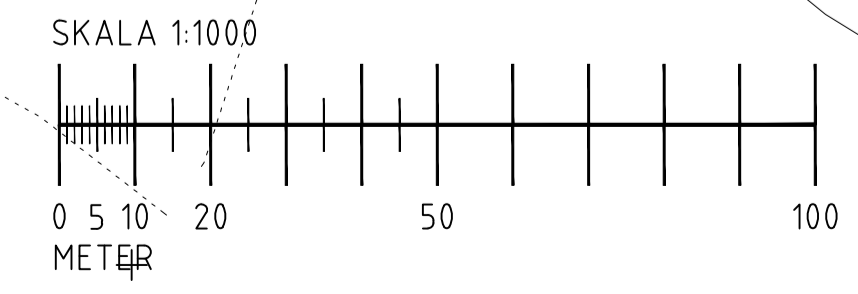
RITNINGSTYP  
**PLAN**

TEKNIKOMRÅDE / INNEHÅLL  
**VÄGUTFORMNING OCH TRAFIK**

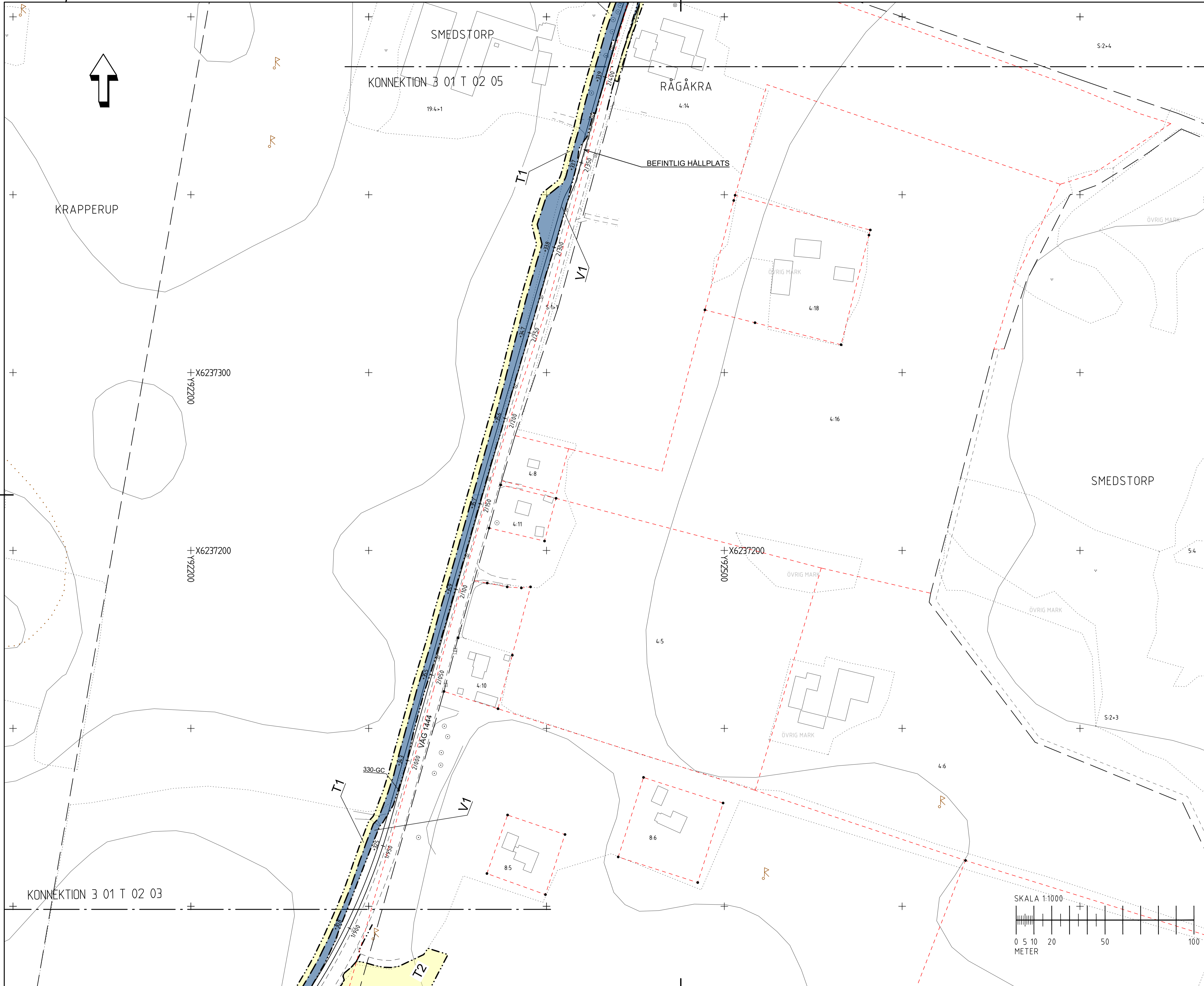
BESKRIVNING  
**PLANKARTA**

SKALA: 1:1000  
FORMAT: A1  
FÖRVALTNINGSNUMMER

RITNINGNUMMER: 3 01 T 02 03  
BLAD: NÄSTA BLAD: BET







**TECKENFÖRKLARING**

- MARKANSPRÅK**
- GRÄNS FÖR VÄGOMRÅDE
  - AVGRÄNSNING MELLAN OLIKA TYPER AV MARKANSPRÅK
  - V1** NYTT VÄGOMRÅDE MED VÄGRÄTT
  - V2** NYTT VÄGOMRÅDE INOM DETALJPLAN DÄR KOMMUN ÄR HUVUDMAN FÖR ALLMÄNNA PLATSER
  - T** TILLFÄLLIG NYTTJÄNDERÄTT

- T1 - TILLFÄLLIG NYTTJÄNDERÄTT FÖR SCHAKTARBETEN, ANSLUTNINGAR OCH MASSUPPLAG. GÄLLER FRÅN BYGGSTART TILL 2 MÅNADER EFTER SLUTBESKTNING.
- T2 - TILLFÄLLIG NYTTJÄNDERÄTT FÖR ETABLERING. GÄLLER FRÅN BYGGSTART TILL 2 MÅNADER EFTER SLUTBESKTNING.



- ÖVRIGA BETECKNINGAR PÅ PLANKARTAN**
- FASTIGHETSGRÄNS
  - TRAKTGRÄNS
  - PLANERAD VÄG MED LÅNGMÄTNING OCH HÖJDSÄTTNING
  - NYA VÄGKANTER
  - FÖRNLÄMNING
  - FÖRNLÄMNINGSSOMRÅDE

- BRUNNBY TRAKTNAMN**
- 4-47 FASTIGHETSBECKNING
  - BYGGNAD
  - VÄGKANT BEF. ALLMÄN VÄG
  - VÄGKANT BEF. GATA

**VERKSAMHETER SOM UNDANTAS FRÅN FÖRBUD ENLIGT MILJÖBALKEN**

- VÄGOMRÅDE INOM BIOTOPSKYDD

Skyldigheten att göra anmälan för samråd enligt 12:6 mb gäller inte för de verksamheter och åtgärder som behövs för att bygga vägen och som fastställs och ingår i vägområde för allmän väg eller område för tillfällig nyttjanderätt. Förbudet som avser verksamhet eller åtgärd inom generellt biotopskyddsområde (7:11 2 st. MB) gäller inte byggande av allmän väg.

**HÄNVISNING**

SE TYPSEKTIONER 30110401

**KOORDINATSYSTEM**

PLAN: SWEREF 99 13 30  
HÖJD: RH2000



**VÄGPLAN**

TYP AV PLAN  
GRANSKNINGSSTATUS / SYFTE

**GRANSKNINGSHANDLING**

HANDLINGSTYP  
DATUM: 2022-11-07  
LEVERANS / ÄNDRINGS-PM

**VÄG 1444, NY GC-VÄG NYHAMNSLÄGE-BRUNNBY**

DELOMRÅDE / BANDEL  
NYHAMNSLÄGE-BRUNNBY

ANLÄGGNINGSDDEL  
VÄG/TUNNEL

OBJEKTNUMMER / KM: 165029  
KONSTRUKTIONNUMMER

BESTÄLLARE: TRAFIKVERKET  
LEVERANTÖR: Norconsult

SKAPAD AV: S ANDERSSON  
UPPDRAGSNUMMER: 1061703

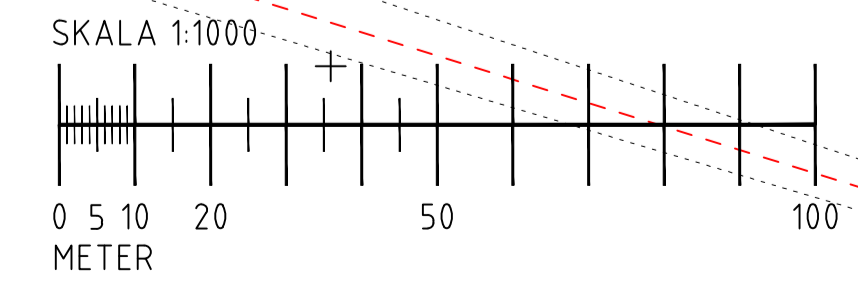
GODKÄND AV: D CLOUGH  
ÄVDENING: VÄG & JV G

RITNINGSTYP: PLAN  
TEKNIKOMRÅDE / INNEHÅLL: VÄGUTFORMNING OCH TRAFIK

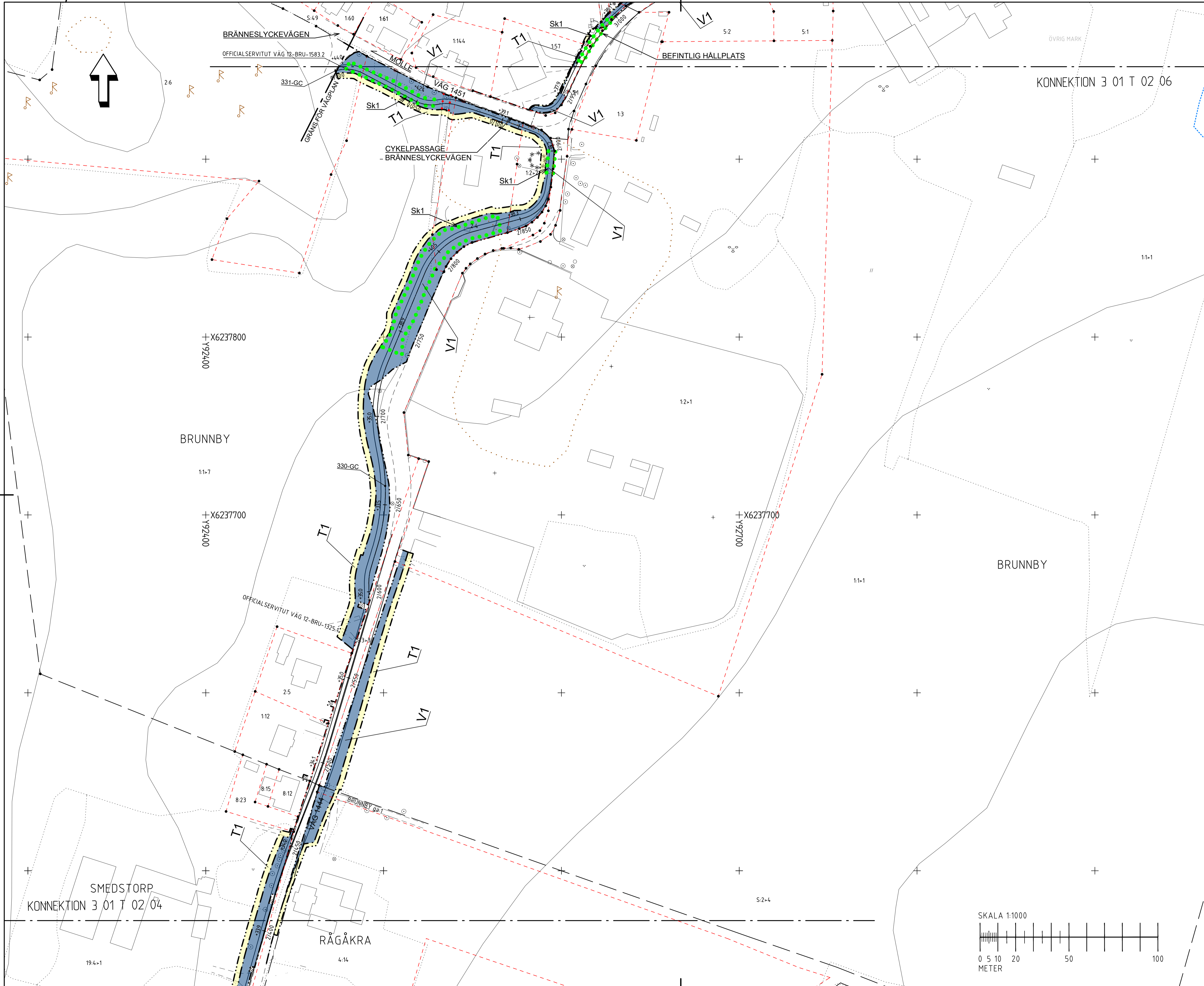
BESKRIVNING: PLANKARTA

SKALA: 1:1000  
FORMAT: A1  
FÖRVALTNINGSNUMMER

RITNINGNUMMER: 3 01 T 02 04  
BLAD: NÄSTA BLAD  
BET







**TECKENFÖRKLARING**

- MARKANSPRÅK**
- GRÄNS FÖR VÄGOMRÅDE
  - AVGRÄNSNING MELLAN OLIKA TYPER AV MARKANSPRÅK
  - V1** NYTT VÄGOMRÅDE MED VÄGRÄTT
  - V2** NYTT VÄGOMRÅDE INOM DETALJPLAN DÄR KOMMUN ÄR HUVUDMAN FÖR ALLMÄNNA PLATSER
  - T** TILFÄLLIG NYTTJÄNDERÄTT

- T1 - TILFÄLLIG NYTTJÄNDERÄTT FÖR SCHAFTARBETEN, ANSLUTNINGAR OCH MASSUPPLAG GÄLLER FRÅN BYGGSTART TILL 2 MÅNADER EFTER SLUTBESIKTNING.
- T2 - TILFÄLLIG NYTTJÄNDERÄTT FÖR ETABLERING. GÄLLER FRÅN BYGGSTART TILL 2 MÅNADER EFTER SLUTBESIKTNING.

- Sk1** SKYDD AV BEFINTLIGA TRÄD I FORM AV GENOMSLÄPPLIG ÖVERBYGGNAD

- ÖVRIGA BETECKNINGAR PÅ PLANKARTAN**
- FASTIGHETSGRÄNS
  - TRAKTGRÄNS
  - PLANERAD VÄG MED LANGDMÄTNING OCH HÖJDSÄTTNING
  - NYA VÄGKANTER
  - FORNLÄMNING
  - FORNLÄMNINGSDOMRÅDE

- BRUNNBY** TRAKTNAMN
- 4:47 FASTIGHETSBEDECKNING
  - BYGGNAD
  - VÄGKANT BEF. ALLMAN VÄG
  - VÄGKANT BEF. GATA

**VERKSAMHETER SOM UNDANTAS FRÅN FÖRBUD ENLIGT MILJÖBALKEN**

- VÄGOMRÅDE INOM BIOTOPSKYDD

Skyldigheten att göra anmälan för samråd enligt 12:6 mb gäller inte för de verksamheter och åtgärder som behövs för att bygga vägen och som fastställs och ingår i vägområde för allmän väg eller område för tillfällig nyttjanderätt.

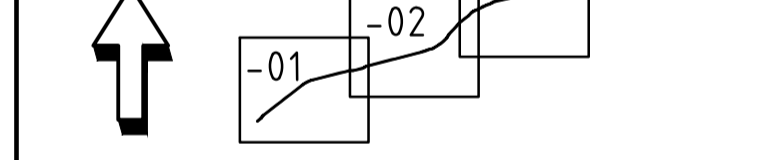
Förbudet som avser verksamhet eller åtgärd inom generellt biotopskyddsområde (7:11 2 st. MB) gäller inte byggande av allmän väg.

**HÄNVISNING**

SE TYPSEKTIONER 301T0401

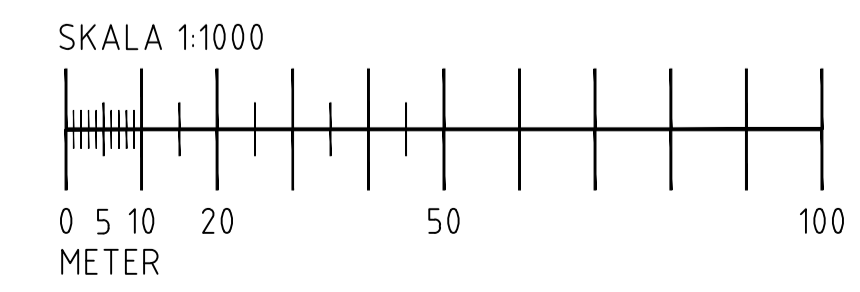
**KOORDINATSYSTEM**

PLAN: SWEREF 99 13 30  
HÖJD: RH2000

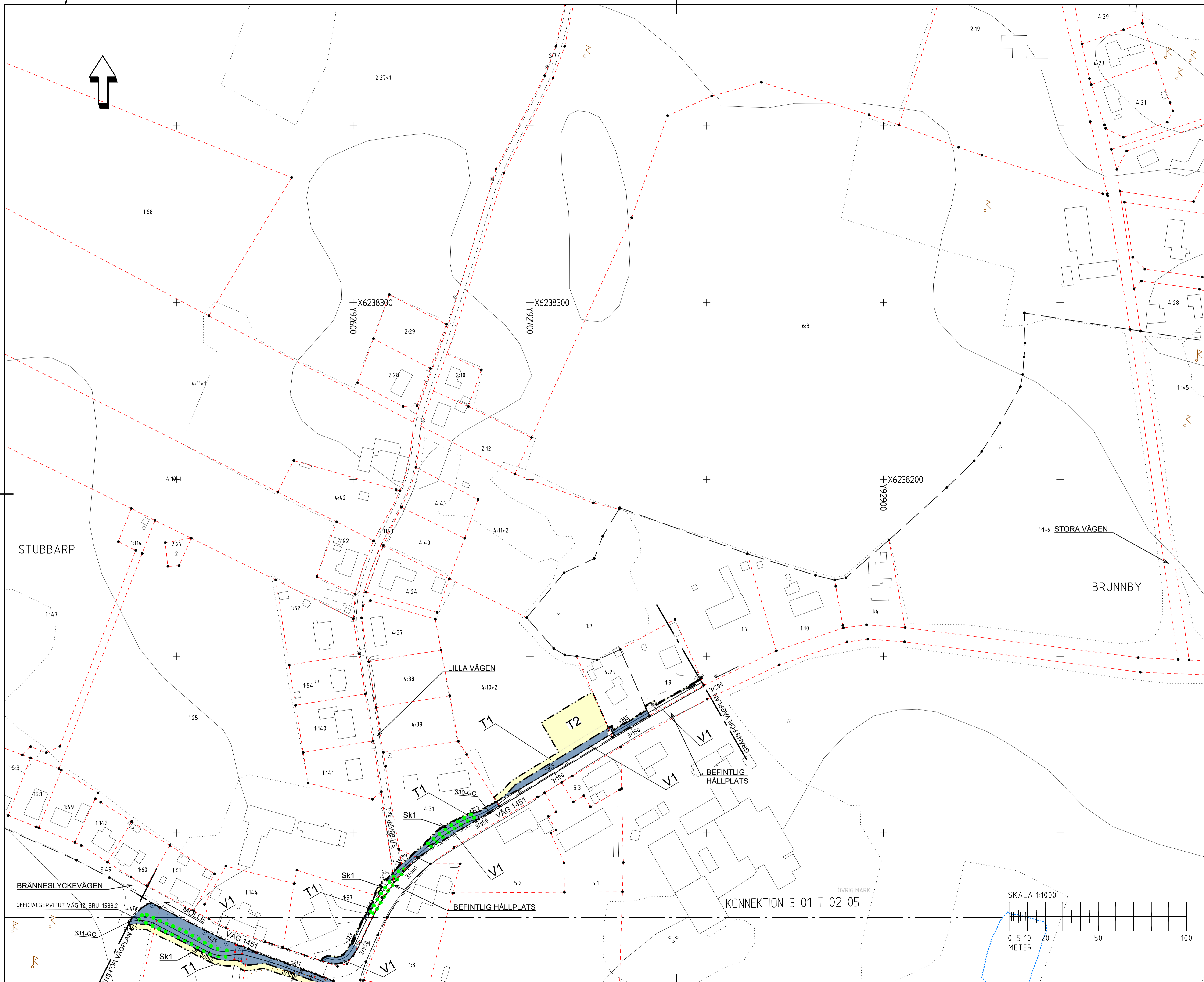


**VÄGPLAN**

TYP AV PLAN		<b>VÄGPLAN</b>	
GRANSKNINGSSTATUS / SYFTE			
HANDLINGSTYP			
<b>GRANSKNINGSHANDLING</b>			
DATUM		LEVERANS / ÄNDRINGS-PM	
2022-11-07			
OBJEKT			
<b>VÄG 1444, NY GC-VÄG NYHAMNSLÄGE-BRUNNBY</b>			
DELOMRÅDE / BANDEL			
<b>NYHAMNSLÄGE-BRUNNBY</b>			
ANLÄGGNINGSDDEL			
VÄG/TUNNEL			
OBJEKTNUMMER / KM		KONSTRUKTIONNUMMER	
165029			
BESTÄLLARE		LEVERANTÖR	
SKAPAD AV		UPPDRAGSNUMMER	
S ANDERSSON		1061703	
GODKÄND AV		AVDELNING	
D CLOUGH		VÄG & J V G	
RITNINGSTYP			
PLAN			
TEKNIKOMRÅDE / INNEHÅLL			
VÄGUTFORMNING OCH TRAFIK			
BESKRIVNING			
PLANKARTA			
SKALA	FORMAT	FÖRVALTNINGSNUMMER	
1:1000	A1		
RITINGSNUMMER	BLAD	NÄSTA BLAD	BET
3 01 T 02 05			







**TECKENFÖRKLARING**

- MARKANSPRÅK**
- GRÄNS FÖR VÄGOMRÅDE
  - AVGRÄNSNING MELLAN OLIKA TYPER AV MARKANSPRÅK
  - V1** NYTT VÄGOMRÅDE MED VÄGRÄTT
  - V2** NYTT VÄGOMRÅDE INOM DETALJPLAN DÄR KOMMUN ÄR HUVUDMAN FÖR ALLMÄNNA PLATSER
  - T** TILFÄLLIG NYTTJÄNDERÄTT

- T1 - TILFÄLLIG NYTTJÄNDERÄTT FÖR SCHAFTARBETEN, ANSLUTNINGAR OCH MASSUPPLAG. GÄLLER FRÅN BYGGSTART TILL 2 MÅNADER EFTER SLUTBESKTNING.
- T2 - TILFÄLLIG NYTTJÄNDERÄTT FÖR ETABLERING. GÄLLER FRÅN BYGGSTART TILL 2 MÅNADER EFTER SLUTBESKTNING.

- Sk1** SKYDD AV BEFINTLIGA TRÄD I FORM AV GENOMSLÄPPLIG ÖVERBYGGNAD

- ÖVRIGA BETECKNINGAR PÅ PLANKARTAN**
- FASTIGHETSGRÄNS
  - TRAKTGRÄNS
  - PLANERAD VÄG MED LÅNGMÄTNING OCH HÖJDSÄTTNING
  - NYA VÄGKANTER
  - FORNLÄMNING
  - FORNLÄMNINGSDOMRÅDE

- BRUNNBY TRAKTNAMN**
- 4.47 FASTIGHETSBECKENING
  - BYGGNAD
  - VÄGKANT BEF. ALLMÄN VÄG
  - VÄGKANT BEF. GATA

**VERKSAMHETER SOM UNDANTAS FRÅN FÖRBUD ENLIGT MILJÖBALKEN**

- VÄGOMRÅDE INOM BIOTOPSKYDD
- Skyldigheten att göra anmälan för sanerad enligt 12.6 mb gäller inte för de verksamheter och åtgärder som behövs för att bygga vägen och som fastställs och ingår i vägområde för allmän väg eller område för tillfällig nyttjanderätt.
- Förbudet som avser verksamhet eller åtgärd inom generellt biotopskyddsområde (7:11 2 st. MB) gäller inte byggande av allmän väg.

**HÄNVISNING**

SE TYPSEKTIONER 301T0401

**KOORDINATSYSTEM**

PLAN: SWREF 99 13 30  
HÖJD: RH2000



**VÄGPLAN**

GRANSKNINGSSTATUS / SYFTE

**GRANSKNINGSHANDLING**

DATUM: 2022-11-07  
LEVERANS / ÄNDRINGS-PM

**VÄG 1444, NY GC-VÄG NYHAMNSLÄGE-BRUNNBY**

DELOMRÅDE / BANDEL: NYHAMNSLÄGE-BRUNNBY

ANLÄGGNINGSDDEL: VÄG/TUNNEL

OBJEKTNUMMER / KM: 165029  
KONSTRUKTIONSNUMMER

BESTÄLLARE: TRAFIKVERKET  
LEVERANTÖR: Norconsult

SKAPAD AV: S ANDERSSON  
UPPDRAGSNUMMER: 1061703

GODKÄND AV: D CLOUGH  
ÄVDENING: VÄG & JV G

RITNINGSTYP: PLAN

TEKNIKOMRÅDE / INEHALL: VÄGUTFORMNING OCH TRAFIK

BESKRIVNING: PLANKARTA

SKALA: 1:1000  
FORMAT: A1  
FÖRVALTNINGSNUMMER: 3 01 T 02 06

BLAD: NÄSTA BLAD  
BET