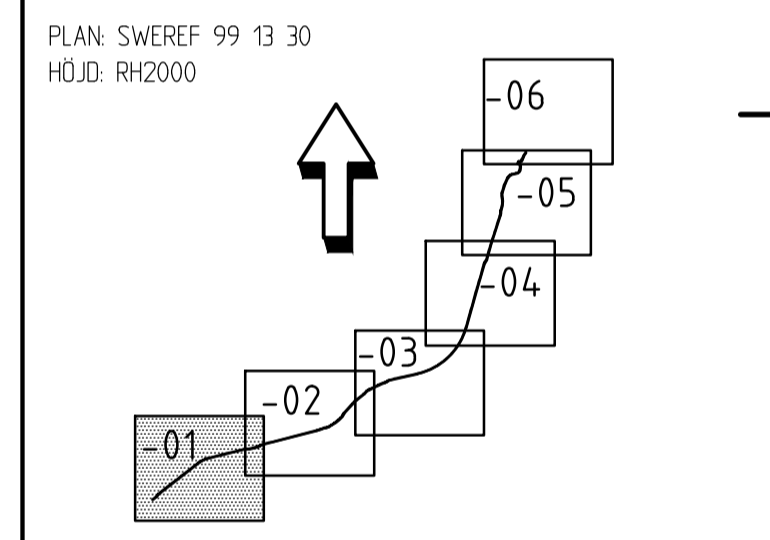
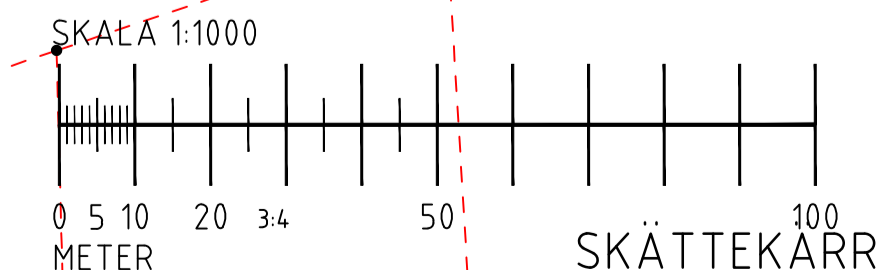


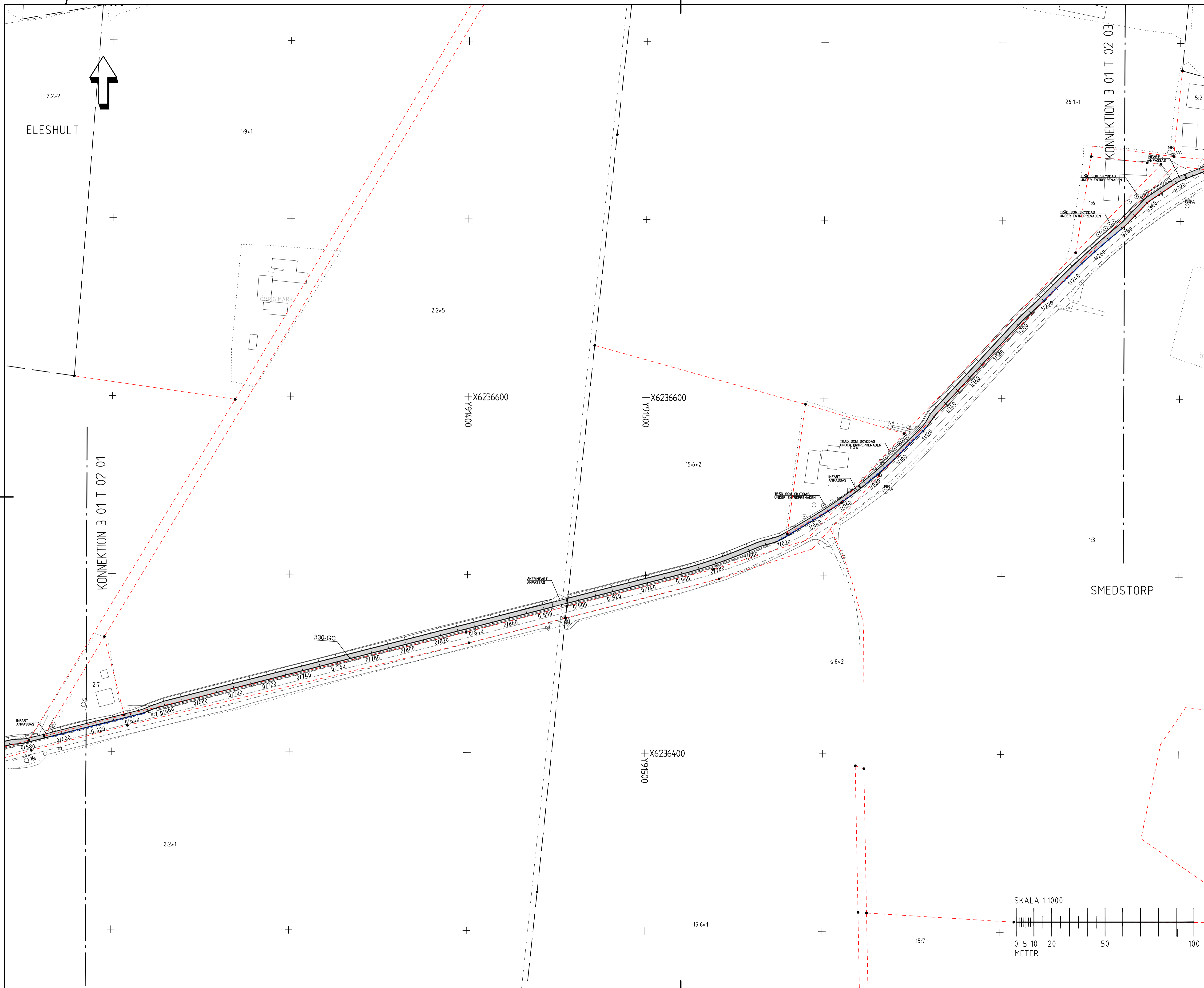
TECKENFÖRKLARING

4.4.7	FASTIGHETSBETECKNING
---	FÖRNLÄNNINGSOMRÅDE
- - - -	FASTIGHETSGRÄNS
- - - -	TRAKTGRÄNS
- + - -	KOMMUNGRÄNS
- - - -	GRÄNS FÖR DETALJPLAN
0/100	PLANERAD GC-VÄG MED LÄNGDMÄTNING
[Symbol]	SLÄNTER
[Symbol]	MÄLAD LINJE
[Symbol]	GC-M-STÖD
[Symbol]	KANTSTEN GRANT
[Symbol]	KANTSTEN GRANT, FASAD
[Symbol]	HÄLLPLATSKANTSTÖD BETONG
[Symbol]	BEFINTLIG IN-/UTFART ÅKERMARK
[Symbol]	NY GC-VÄG
[Symbol]	NY VÄG
[Symbol]	NY ENSKILD INFART/ÅKERINFART
[Symbol]	FÖRNLÄNNING
[Symbol]	BEFINTLIG BYGGNAD
[Symbol]	BEFINTLIG VÄGMITT
[Symbol]	BEFINTLIG VÄGKANT
[Symbol]	BEFINTLIGT TRAD
[Symbol]	BEFINTLIG BELYSNINGSSTOLPE
[Symbol]	BEFINTLIG DAGVATTENBRUNN



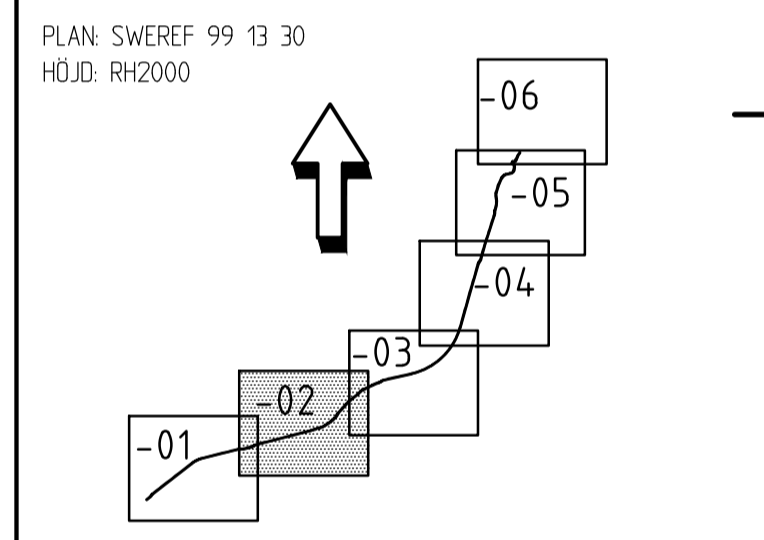
TYP AV PLAN		VÄGPLAN	
GRANSKNINGSSTATUS / SYFTE			
HANDLINGSTYP			
GRANSKNINGSHANDLING		LEVERANS / ÄNDRINGS-PM	
DATUM		2022-11-07	
OBJEKT			
VÄG 1444, NY GC-VÄG NYHAMNSLÄGE-BRUNNBY			
DELOMRÅDE / BANDEL			
NYHAMNSLÄGE-BRUNNBY			
ANLÄGGNINGSDDEL			
VÄG/TUNNEL			
OBJEKTNUMMER / KM		KONSTRUKTIONSNUMMER	
165029			
BESTÄLLARE		LEVERANTÖR	
S ANDERSSON		Norconsult	
GODKÄND AV		UPPDRAGSNUMMER	
D CLOUGH		1061703	
RITNINGSTYP		AVDELNING	
PLAN			
TEKNIKOMRÅDE / INNEHÅLL			
VÄGUTFORMNING OCH TRAFIK			
BESKRIVNING			
ILLUSTRATIONSPLAN			
SKALA	FORMAT	FÖRVALTNINGSNUMMER	
1:1000	A1		
RITNINGSNUMMER	BLAD	NÄSTA BLAD	BET
3 01 T 05 01	01	02	



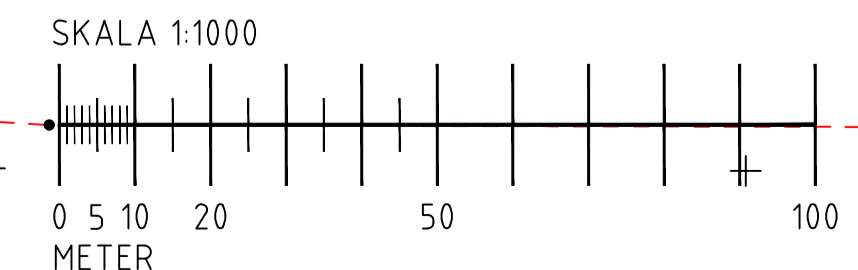


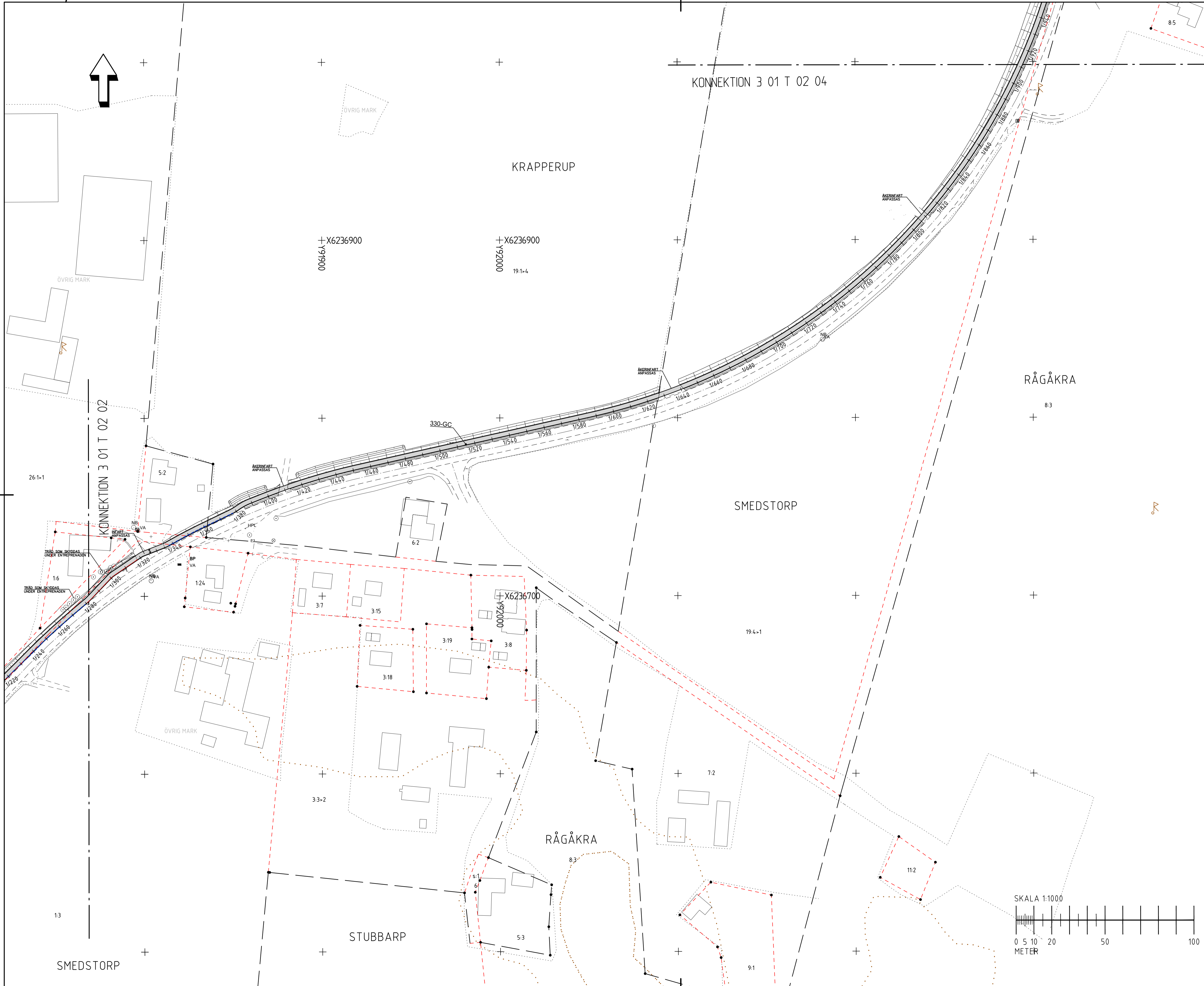
TECKENFÖRKLARING

- 4.4.7 FASTIGHETSBECKENING
- FORNLÄMNINGSSOMRÅDE
- FASTIGHETSGRÄNS
- TRAKTGRÄNS
- KOMMUNGRÄNS
- GRÄNS FÖR DETALJPLAN
- 0/100 PLANERAD GC-VÄG MED LÅNGDMÄTNING
- SLÄNTER
- MÅLAD LINJE
- GC-M-STÖD
- KANTSTEN GRANT
- KANTSTEN GRANT, FASAD
- HÄLLPLATSKANTSTÖD BETONG
- BEFINTLIG IN-/UTFART ÅKERMARK
- NY GC-VÄG
- NY VÄG
- NY ENSKILD INFART/ÅKERINFART
- FORNLÄMNING
- BEFINTLIG BYGGNAD
- BEFINTLIG VÄGMITT
- BEFINTLIG VÄGKANT
- BEFINTLIGT TRAD
- BEFINTLIG BELYSNINGSSTÖLPE
- BEFINTLIG DAGVATTENBRUNN



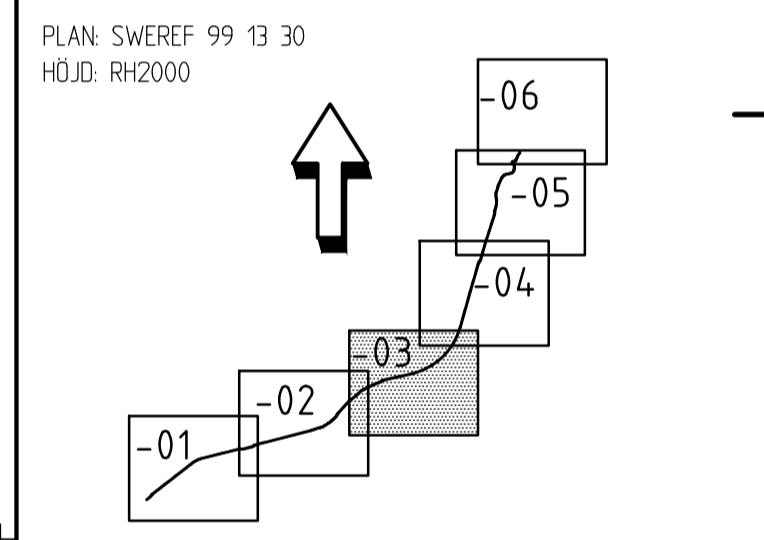
TYP AV PLAN		
VÄGPLAN		
GRANSKNINGSSTATUS / SYFTE		
HANDLINGSTYP		
GRANSKNINGSHANDLING		
DATUM	LEVERANS / ÄNDRINGS-PM	
2022-11-07		
OBJEKT		
VÄG 1444, NY GC-VÄG NYHAMNSLÄGE-BRUNNBY		
DELOMRÅDE / BANDEL		
NYHAMNSLÄGE-BRUNNBY		
ANLÄGGNINGSDDEL		
VÄG/TUNNEL		
OBJEKTNUMMER / KM	KONSTRUKTIONNUMMER	
165029		
BESTÄLLARE	LEVERANTÖR	
TRAFIKVERKET	Norconsult	
SKAPAD AV	UPPDRAGSNUMMER	
S ANDERSSON	1061703	
GODKÄND AV	AVDELNING	
D CLOUGH		
RITNINGSTYP		
PLAN		
TEKNIKOMRÅDE / INNEHÅLL		
VÄGUTFORMNING OCH TRAFIK		
BESKRIVNING		
ILLUSTRATIONSPLAN		
SKALA	FORMAT	FÖRVALTNINGSNUMMER
1:1000	A1	
RITNINGNUMMER	BLAD	NÄSTA BLAD
3 01 T 05 02	02	03
	BET	



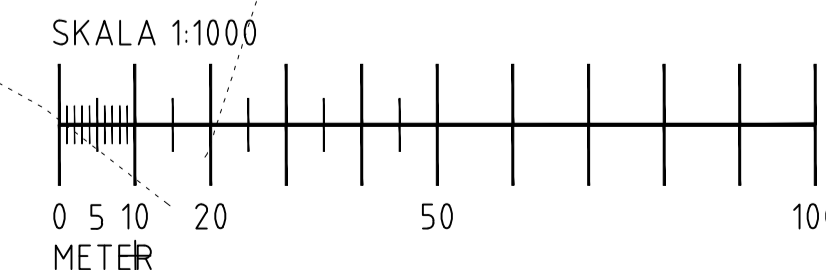


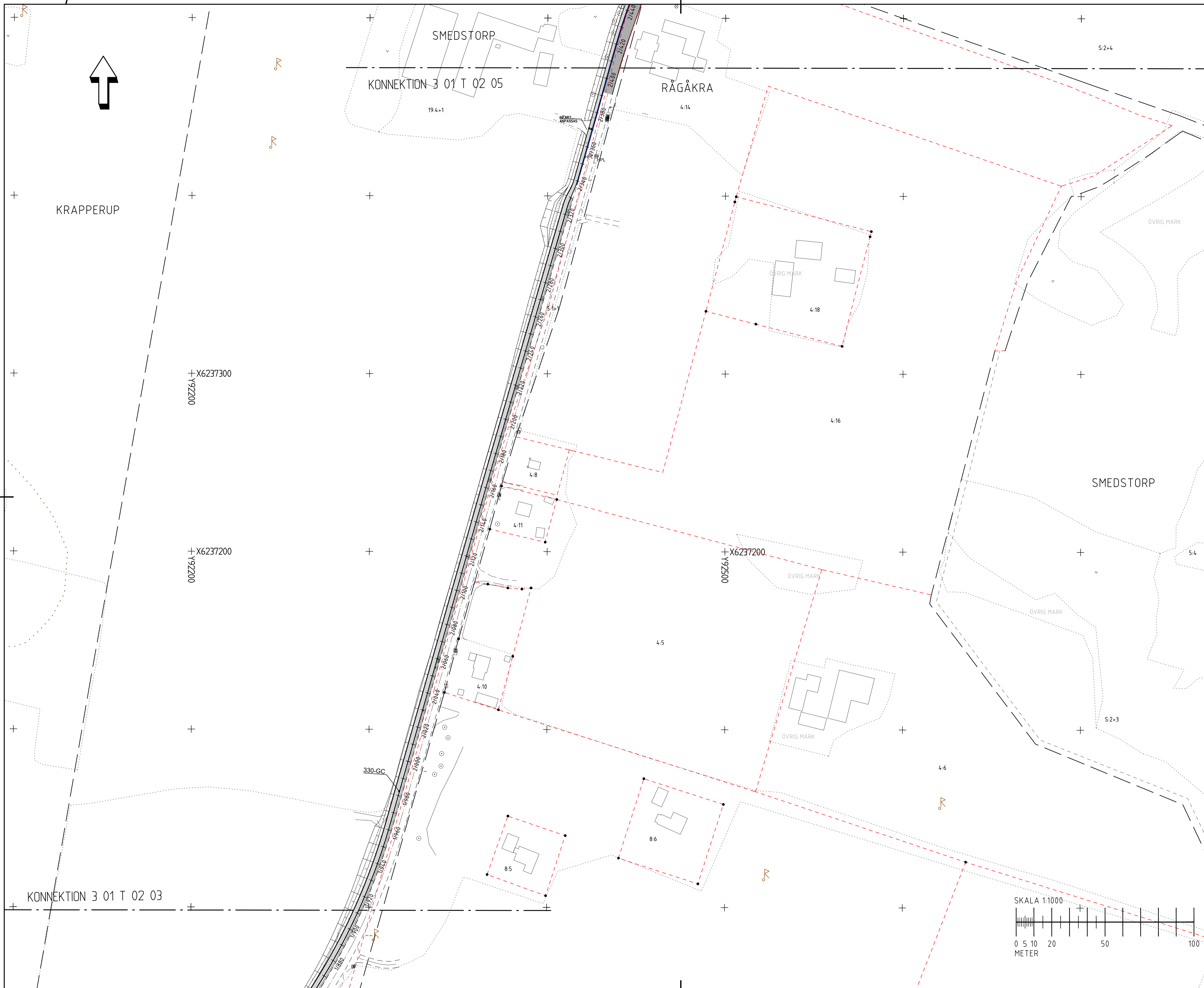
TECKENFÖRKLARING

- 4.4.7 FASTIGHETSBECKENING
- FORNLÄMNINGSSOMRÅDE
- - - FASTIGHETSGRÄNS
- - - TRAKTGRÄNS
- + - KOMMUNGRÄNS
- - - GRÄNS FÖR DETALJPLAN
- 0/100 PLANERAD GC-VÄG MED LÄNGDMÄTNING
- SLÄNTER
- MÄLAD LINJE
- GC-M-STÖD
- KANTSTEN GRÄNT
- KANTSTEN GRÄNT, FASAD
- HÄLLPLATSKANTSTÖD BETONG
- BEFINTLIG IN- /UTFART ÅKERMARK
- NY GC-VÄG
- NY VÄG
- NY ENSKILD INFART / ÅKERINFART
- FORNLÄMNING
- BEFINTLIG BYGGNAD
- BEFINTLIG VÄGMITT
- BEFINTLIG VÄGKANT
- BEFINTLIGT TRAD
- BEFINTLIG BELYSNINGSSTOLPE
- BEFINTLIG DAGVATTENBRUNN



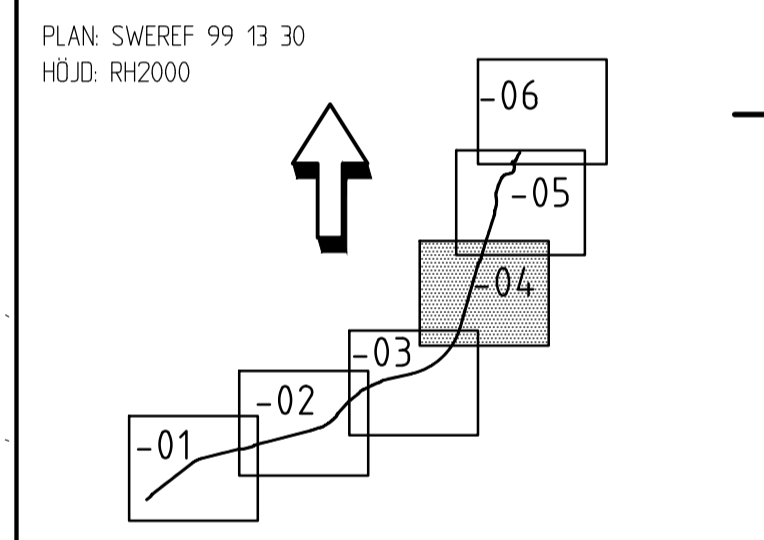
TYP AV PLAN		
VÄGPLAN		
GRANSKNINGSSTATUS / SYFTE		
HANDLINGSTYP		
GRANSKNINGSHANDLING		
DATUM	LEVERANS / ÄNDRINGS-PM	
2022-11-07		
OBJEKT		
VÄG 1444, NY GC-VÄG NYHAMNSLÄGE-BRUNNBY		
DELOMRÅDE / BANDEL		
NYHAMNSLÄGE-BRUNNBY		
ANLÄGGNINGSDDEL		
VÄG/TUNNEL		
OBJEKTNUMMER / KM	KONSTRUKTIONNUMMER	
165029		
BESTÄLLARE	LEVERANTÖR	
TRAFIKVERKET	Norconsult	
SKAPAD AV	UPPDRAGSGNUMMER	
S ANDERSSON	1061703	
GODKÄND AV	ÄVDENING	
D CLOUGH		
RITNINGSTYP		
PLAN		
TEKNIKOMRÅDE / INNEHÅLL		
VÄGUTFORMNING OCH TRAFIK		
BESKRIVNING		
ILLUSTRATIONSPLAN		
SKALA	FORMAT	FÖRVALTNINGSNUMMER
1:1000	A1	
RITINGSNUMMER	BLAD	NÄSTA BLAD
3 01 T 05 03	03	04
	BET	



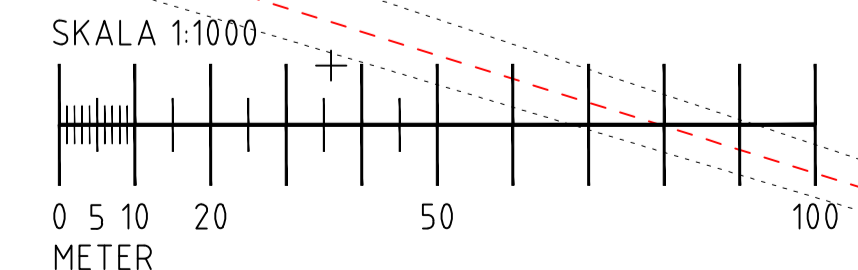


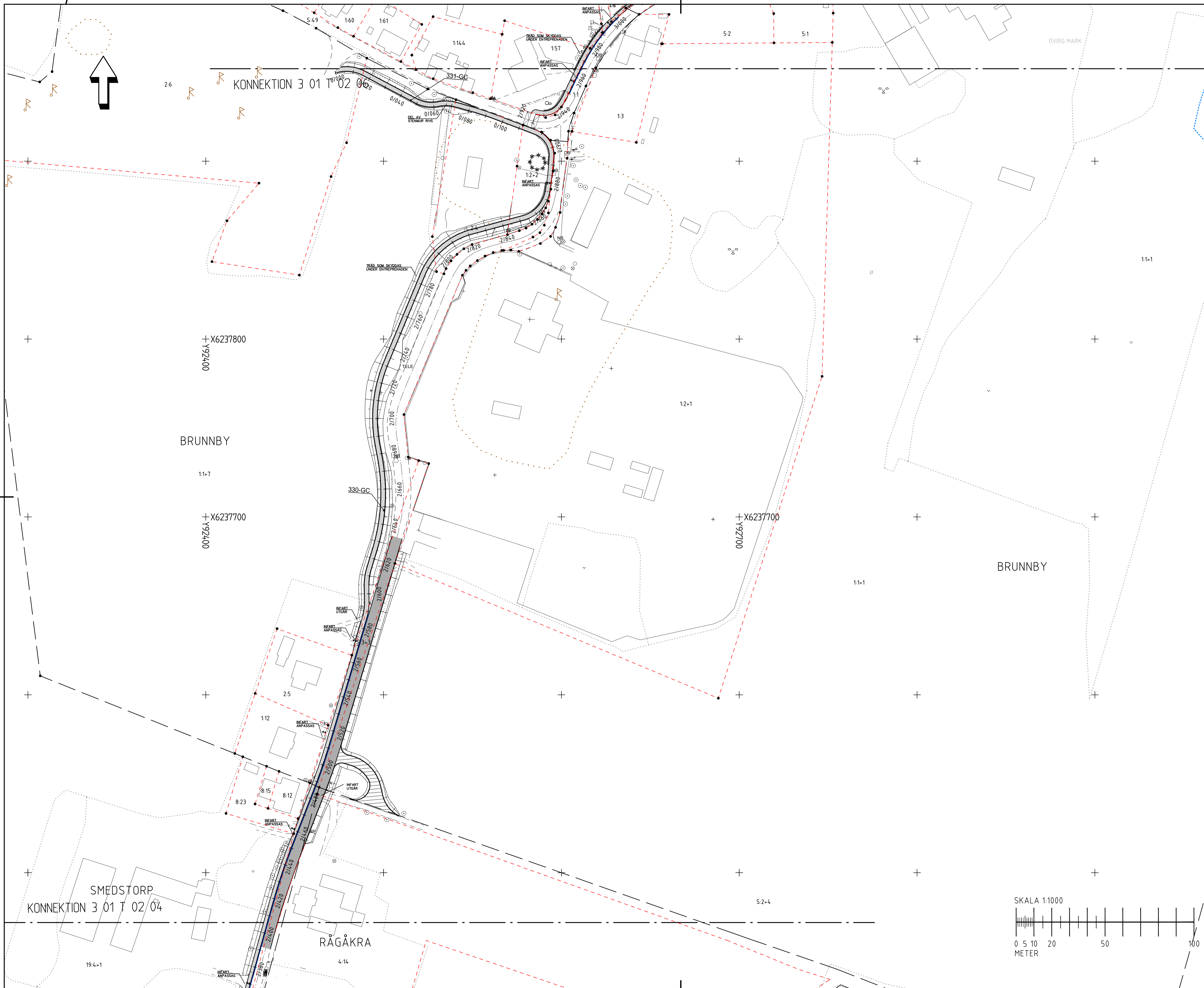
TECKENFÖRKLARING

4.4.7	FASTIGHETSBECKENING
---	FÖRNLÄMNINGSMÅRADE
---	FASTIGHETSGRANS
---	TRAKTGRANS
+	KOMMUNGRANS
---	GRANS FÖR DETALJPLAN
0/100	PLANERAD GC-VÄG MED LÄNGDMÄTNING
---	SLÄNTER
---	MÄLAD LINJE
---	GC-M-STÖD
---	KANTSTEN GRANT
---	KANTSTEN GRANT, FASAD
---	HÄLLPLATSKANTSTÖD BETONG
↑ ↓	BEFINTLIG IN-/UTFART ÅKERMARK
---	NY GC-VÄG
---	NY VÄG
---	NY ENSKILD INFART/ÅKERINFART
---	FÖRNLÄMNING
---	BEFINTLIG BYGGNAD
---	BEFINTLIG VÄGMITT
---	BEFINTLIG VÄGKANT
○	BEFINTLIGT TRAD
○	BEFINTLIG BELYSNINGSSTOLPE
BP	BEFINTLIG DAGVATTENBRUNN



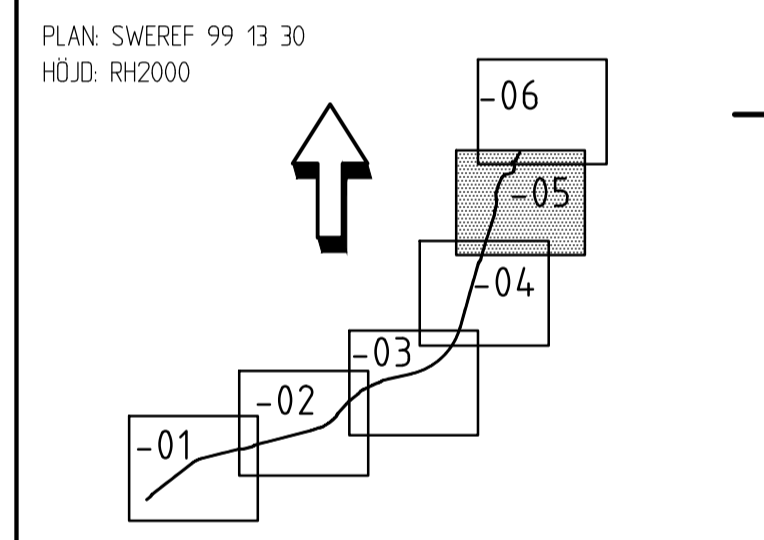
TYP AV PLAN			VÄGPLAN		
GRANSKNINGSSTATUS / SYFTE					
HANDLINGSTYP					
GRANSKNINGSHANDLING					
DATUM			LEVERANS / ÄNDRINGS-PM		
2022-11-07					
OBJEKT					
VÄG 1444, NY GC-VÄG NYHAMNSLÄGE-BRUNNBY					
DELOMRÅDE / BANDEL					
NYHAMNSLÄGE-BRUNNBY					
ANLÄGGNINGSDI					
VÄG/TUNNEL					
OBJEKTNUMMER / KM			KONSTRUKTIONNUMMER		
165029					
BESTÄLLARE			LEVERANTÖR		
S ANDERSSON			Norconsult		
GODKÄND AV			UPPDRAGSNUMMER		
D CLOUGH			1061703		
RITNINGSTYP					
PLAN					
TEKNIKOMRÅDE / INNEHÅLL					
VÄGUTFORMNING OCH TRAFIK					
BESKRIVNING					
ILLUSTRATIONSPLAN					
SKALA		FORMAT		FÖRVALTNINGSNUMMER	
1:1000		A1			
RITNINGNUMMER		BLAD		NÄSTA BLAD	
3 01 T 05 04		04		05	
				BET	



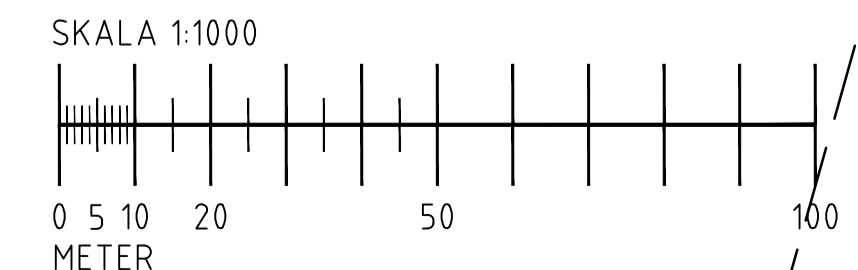


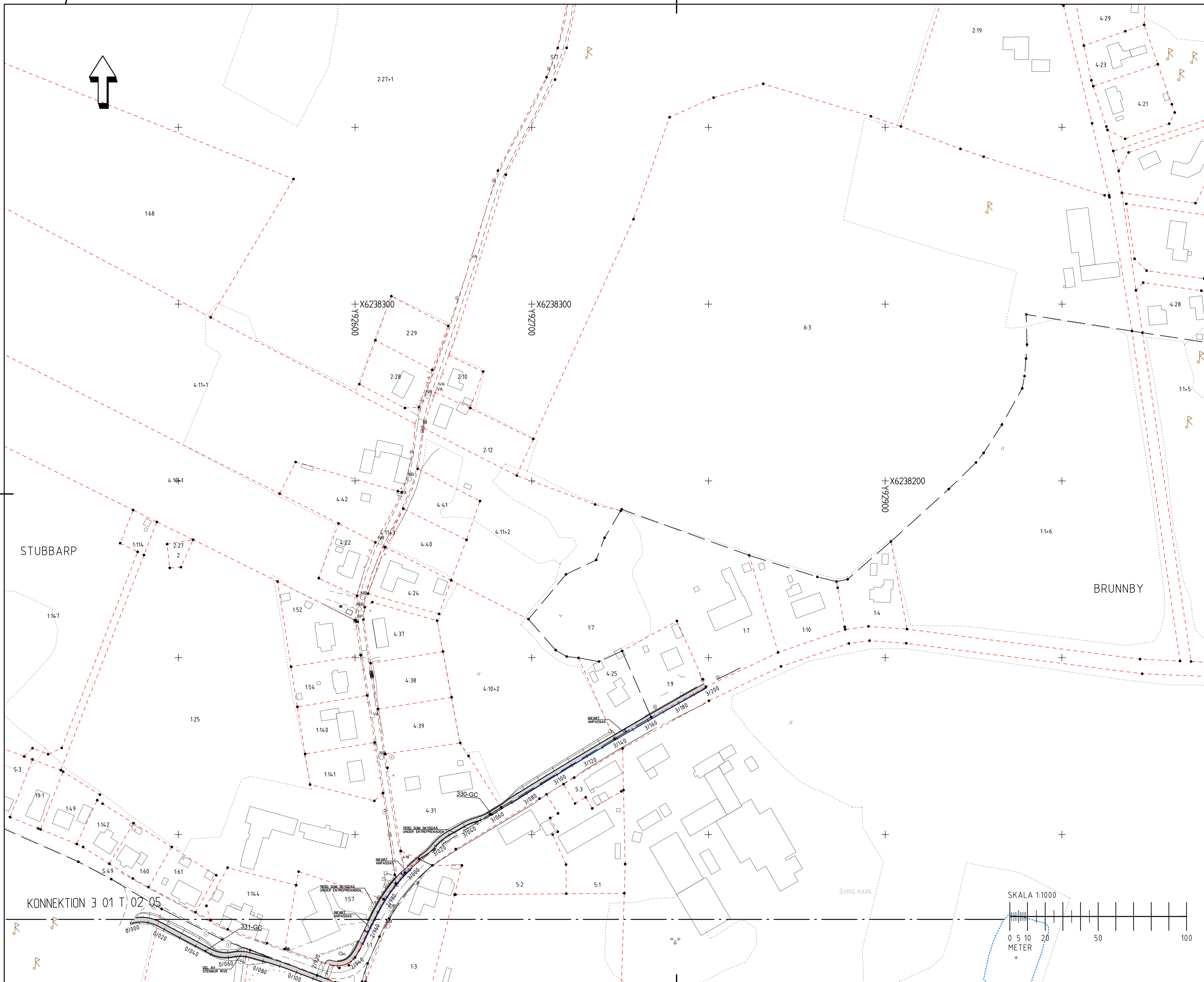
TECKENFÖRKLARING

4.4.7	FASTIGHETSBEDECKNING
- - - - -	FÖRNLÄMNINGSMÅRÅDE
- - - - -	FASTIGHETSGRÄNS
- - - - -	TRAKTGRÄNS
- + - + -	KOMMUNGRÄNS
- - - - -	GRÄNS FÖR DETALJPLAN
0/100	PLANERAD GC-VÄG MED LÄNGDMÄTNING
[Grid]	SLÄNTER
[Blue line]	MÅLAD LINJE
[Dashed blue line]	GC-MSTÖD
[Red dashed line]	KANTSTEN GRANT
[Red dashed line]	KANTSTEN GRANT, FASAD
[Red dashed line]	HÅLLPLATSKANTSTÖD BETONG
[Vertical arrows]	BEFINTLIG IN- /UTFART ÅKERMARK
[Grey box]	NY GC-VÄG
[Dark grey box]	NY VÄG
[Hatched box]	NY ENSKILD INFART / ÅKERINFART
[Orange symbol]	FÖRNLÄMNING
[White box]	BEFINTLIG BYGGNAD
[Dashed line]	BEFINTLIG VÄGMITT
[Dashed line]	BEFINTLIG VÄGKANT
[Circle]	BEFINTLIGT TRÅD
[Circle]	BEFINTLIG BELYSNINGSSTÖLPE
[Circle]	BEFINTLIG DAGVATTENBRUNN



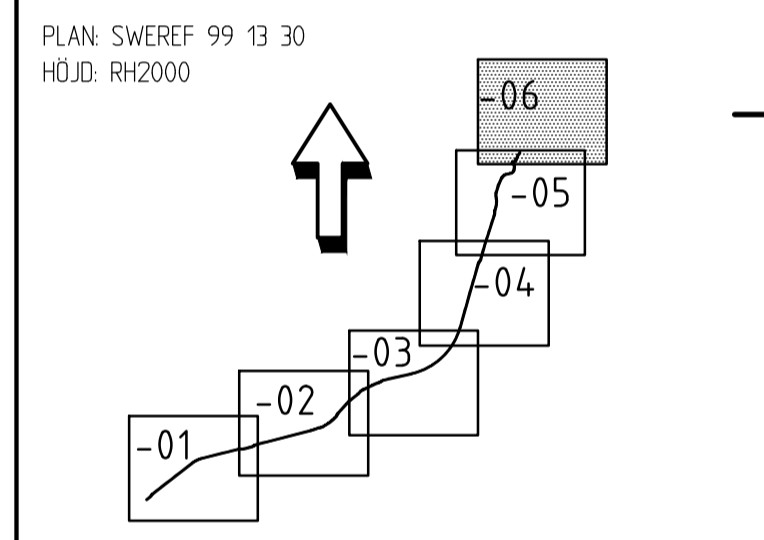
TYP AV PLAN			VÄGPLAN		
GRANSKNINGSSTATUS / SYFTE					
HANDLINGSTYP					
GRANSKNINGSHANDLING					
DATUM			LEVERANS / ÄNDRINGS-PM		
2022-11-07					
OBJEKT					
VÄG 1444, NY GC-VÄG NYHAMNSLÄGE-BRUNNBY					
DELOMRÅDE / BANDEL					
NYHAMNSLÄGE-BRUNNBY					
ANLÄGGNINGSDEL					
VÄG/TUNNEL					
OBJEKTNUMMER / KM			KONSTRUKTIONNUMMER		
165029					
BESTÄLLARE			LEVERANTÖR		
TRAFIKVERKET			Norconsult		
SKAPAD AV			UPPDRAGSNUMMER		
S ANDERSSON			1061703		
GODKÄND AV			ÄVDELNING		
D CLOUGH					
RITNINGSTYP					
PLAN					
TEKNIKOMRÅDE / INNEHÅLL					
VÄGUTFORMNING OCH TRAFIK					
BESKRIVNING					
ILLUSTRATIONSPLAN					
SKALA		FORMAT		FÖRVALTNINGSNUMMER	
1:1000		A1			
RITINGSNUMMER		BLAD		NÄSTA BLAD	
3 01 T 05 05		05		06	
				BET	





TECKENFÖRKLARING

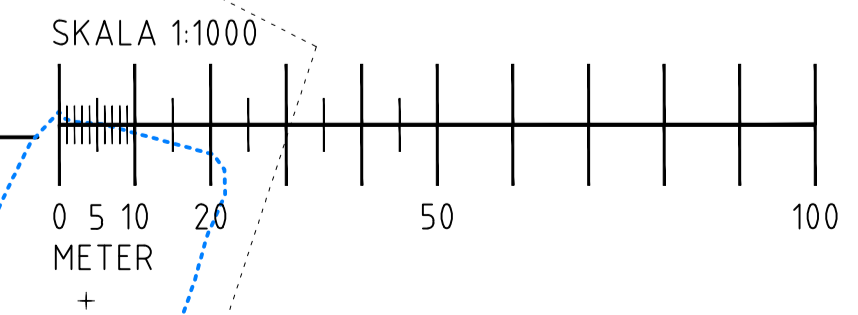
- 4.4.7 FASTIGHETSBEDECKNING
- FORNLÄMNINGSGRÄNS
- FASTIGHETSGRÄNS
- TRAKTGRÄNS
- KOMMUNGRÄNS
- GRÄNS FÖR DETALJPLAN
- 0/100 PLANERAD GC-VÄG MED LÄNGDMÄTNING
- SLÄNTER
- MÄLAD LINJE
- GC-M-STÖD
- KANTSTEN GRÄNT
- KANTSTEN GRÄNT, FASAD
- HÄLLPLATSKANTSTÖD BETONG
- BEFINTLIG IN-/UTFART ÅKERMARK
- NY GC-VÄG
- NY VÄG
- NY ENSKILD INFART/ÅKERINFART
- FORNLÄMNING
- BEFINTLIG BYGGNAD
- BEFINTLIG VÄGMITT
- BEFINTLIG VÄGKANT
- BEFINTLIGT TRAD
- BEFINTLIG BELYSNINGSSTOLPE
- BEFINTLIG DAGVATTENBRUNN



STUBBARP

BRUNNBY

TYP AV PLAN		VÄGPLAN	
GRANSKNINGSSTATUS / SYFTE			
HANDLINGSTYP			
GRANSKNINGSHANDLING		LEVERANS / ÄNDRINGS-PM	
DATUM		2022-11-07	
OBJEKT			
VÄG 1444, NY GC-VÄG NYHAMNSLÄGE-BRUNNBY			
DELOMRÅDE / BANDEL			
NYHAMNSLÄGE-BRUNNBY			
ANLÄGGNINGSDDEL			
VÄG/TUNNEL			
OBJEKTNUMMER / KM		KONSTRUKTIONNUMMER	
165029			
BESTÄLLARE		LEVERANTÖR	
TRAFIKVERKET		Norconsult	
SKAPAD AV		UPPDRAGNUMMER	
S ANDERSSON		1061703	
GODKÄND AV		ÄVDELNING	
D CLOUGH			
RITNINGSTYP			
PLAN			
TEKNIKOMRÅDE / INNEHÅLL			
VÄGUTFORMNING OCH TRAFIK			
BESKRIVNING			
ILLUSTRATIONSPLAN			
SKALA	FORMAT	FÖRVALTNINGSNUMMER	
1:1000	A1		
RITNINGNUMMER	BLAD	NÄSTA BLAD	BET
3 01 T 05 06	06		



KONNEKTION 3 01 T 02 05