

TECKENFÖRKLARING
 KOORDINATSYSTEM: SWEREF 99 13 30
 HÖJDSYSTEM: RH 2000

MARKANSPRÅK

- GRÄNS FÖR VÄGOMRÅDE
- AVGRÄNSNING MELLAN OLIKA TYPER AV MARKANSPRÅK
- T1 TILLFÄLLIG NYTTJANDERÄTT FÖR BYGGNATION AV VÄG
- T2 TILLFÄLLIG NYTTJANDERÄTT FÖR ETABLERING OCH UPPLÄG
- V1 NYTT VÄGOMRÅDE MED VÄGRÄTT
- V2 VÄGOMRÅDE SOM ÖVERGÅR TILL STATLIG VÄGHÅLLNING INOM DETALJPLAN DÄR KOMMUN ÄR HUVUDMAN FÖR ALLMÄN PLATS

TILLFÄLLIG NYTTJANDERÄTT GÄLLER FRÅN BYGGSTART TILL 3 MÅNADER EFTER SLUTBESIKTNING.

INSKRÄNKT DRIFT AV VÄG:
 GÅNG OCH CYKELVÄGEN KOMMER EJ VINTERVÄGHÅLLAS

ÖVRIGA BETECKNINGAR PÅ PLANKARTAN

- 0/000 LÄNGDMÄTNING
- +00.0 MARKNIVÅ, BEFINTLIG
- +00.0 MARKNIVÅ, NY
- KOMMUNGRÄNS
- GRÄNS DETALJPLAN/STADSPLAN
- FASTIGHETSGRÄNS
- 00.0 FASTIGHETSBEDECKNING
- VÄGRÄCKE
- STÖDMUR

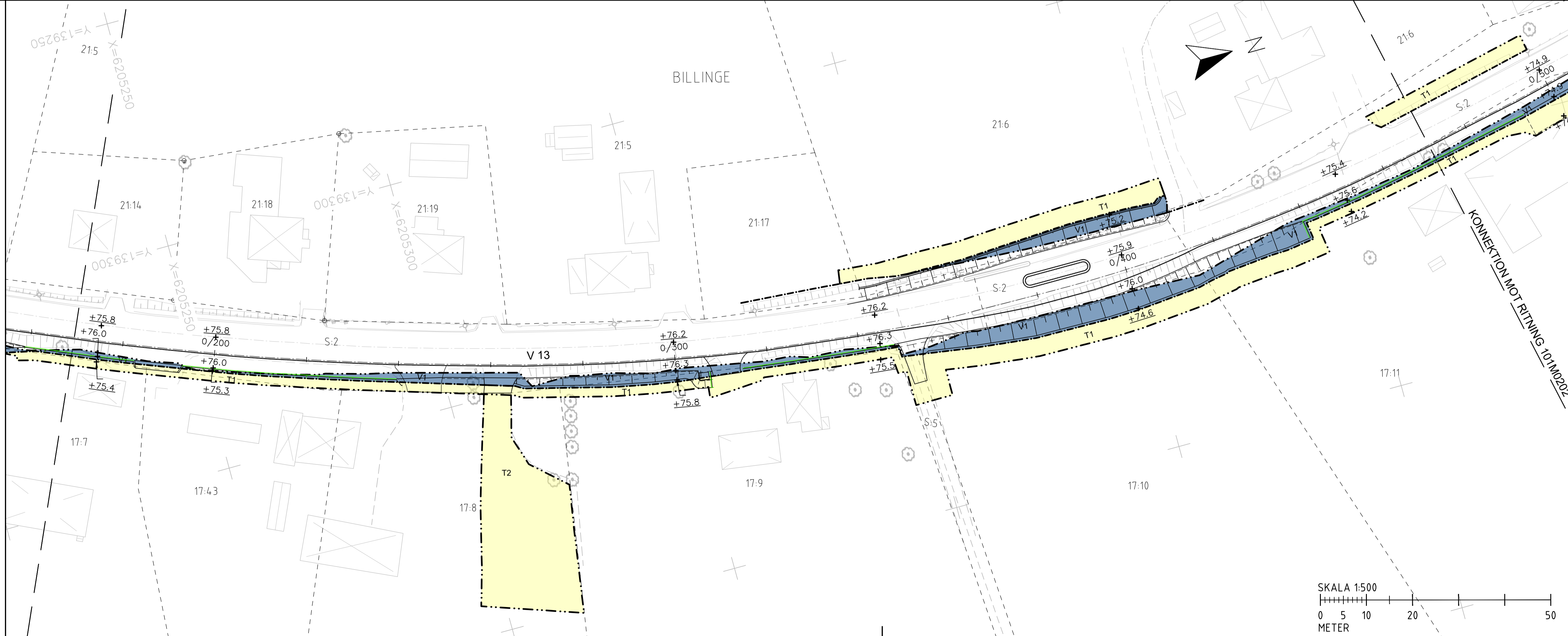
VERKSAMHETER/ÅTGÄRDER SOM UNDANTAS FRÅN FÖRBUD ENLIGT MILJÖBALKEN

- GENERELLT BIOTOPSKYDDSOMRÅDE
- STRANDSKYDDSOMRÅDE

SKYLDIGHETEN ATT GÖRA ANMÄLAN FÖR SAMRÅD ENLIGT 12:6 MILJÖBALKEN GÄLLER INTE FÖR DE VERKSAMHETER OCH ÅTGÄRDER SOM BEHOVS FÖR ATT BYGGA VÄGEN OCH SOM FASTSTÄLLS OCH INGÅR I VÄGOMRÅDE FÖR ALLMÄN VÄG ELLER OMRÅDE FÖR TILLFÄLLIG NYTTJANDERÄTT.

FÖRBUDEN SOM AVSER VERKSAMHET ELLER ÅTGÄRD INOM STRANDSKYDDSOMRÅDE (7:15 MB) GÄLLER INTE BYGGANDE AV ALLMÄN VÄG.

FÖRBUDEN SOM AVSER VERKSAMHET ELLER ÅTGÄRD INOM GENERELLT BIOTOPSKYDDSOMRÅDE (7:11 2 ST. MB) GÄLLER INTE BYGGANDE AV ALLMÄN VÄG.



07 RÖSTÄNGA
 06
 05
 04
 03
 02
 01
 BILLINGE
 08

VÄGPLAN

GRANSKNINGSSTATUS / SYFTE
GRANSKNINGSHANDLING

HANDLINGSTYP
GRANSKNINGSHANDLING

DATUM
 2023-06-19

LEVERANS / ÄNDRINGS-PM

OBJEKT
RV13 BILLINGE-RÖSTÄNGA GC-VÄG

DELOMRÅDE / BANDEL
BILLINGE-RÖSTÄNGA

ANLÄGGNINGSDIAGRAM
 GC

OBJEKTNUMMER / KM
 169189

KONSTRUKTIONNUMMER

BESTÄLLARE
TRAFIKVERKET

LEVERANTÖR
Pontarius

SKAPAD AV
 JP

UPPDRAGSNUMMER
 3616

GODKÄND AV
 FS

AVDELNING
 GBG

RITNINGSTYP
PLANRITNING

TEKNIKOMRÅDE / INNEHÅLL
M MARKFÖRHANDLING

BESKRIVNING
PLANKARTA 0/000-0/470

SKALA
1:500

FORMAT
A1

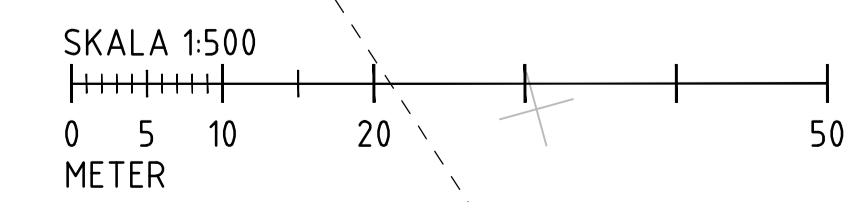
FÖRVALTNINGSNUMMER

RITNINGNUMMER
 101M0201

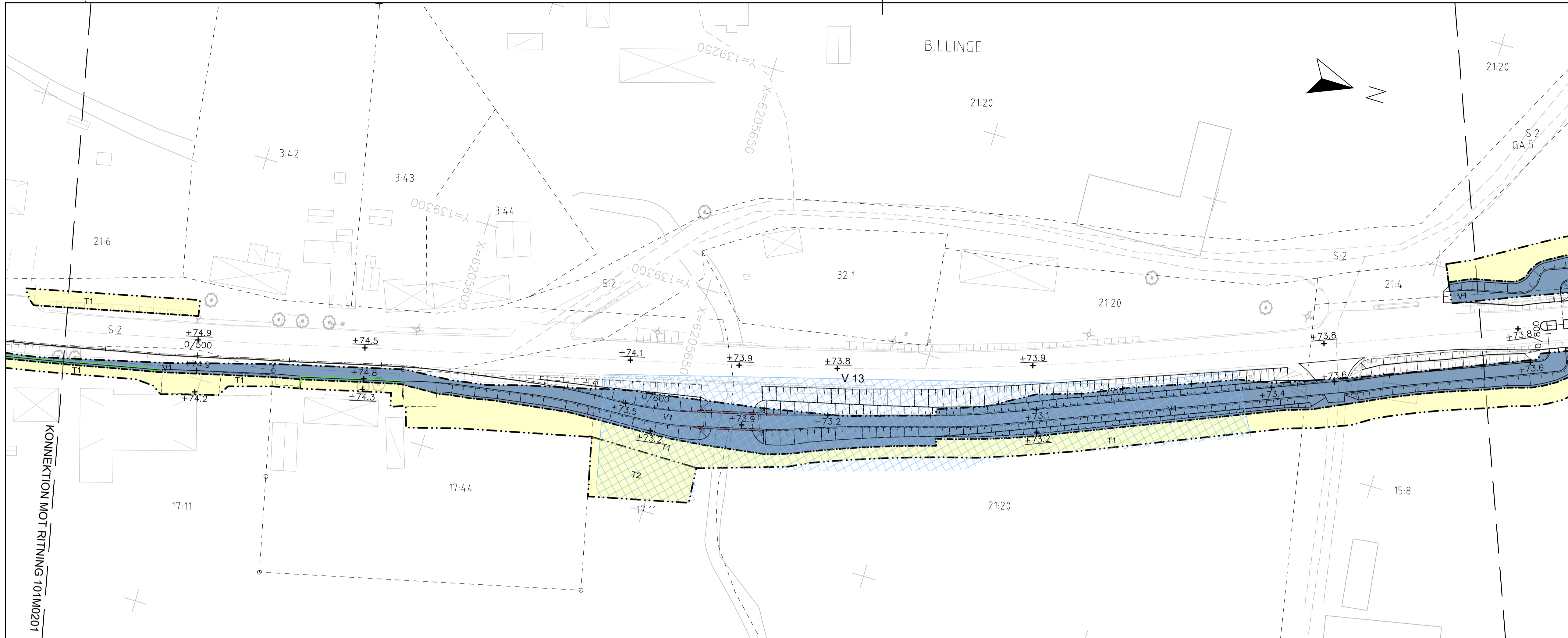
BLAD

NÄSTA BLAD

BET



XREF: MODELL\169189VP
 MODELL\169189VP
 MODELL\169189VP
 MODELL\169189VP
 2023-06-21 11:55
 2023-06-21 11:59



TECKENFÖRKLARING
 KOORDINATSYSTEM: SWEREF 99 13 30
 HÖJDSYSTEM: RH 2000

MARKANSPRÅK

- GRÄNS FÖR VÄGOMRÅDE
- AVGRÄNSNING MELLAN OLIKA TYPER AV MARKANSPRÅK
- T1** TILLFÄLLIG NYTTJANDERÄTT FÖR BYGGNATION AV VÄG
- T2** TILLFÄLLIG NYTTJANDERÄTT FÖR ETABLERING OCH UPPLÄG
- V1** NYTT VÄGOMRÅDE MED VÄGRÄTT
- V2** VÄGOMRÅDE SOM ÖVERGÅR TILL STATLIG VÄGHÅLLNING INOM DETALJPLAN DÄR KOMMUN ÄR HUVUDMAN FÖR ALLMÄN PLATS

TILLFÄLLIG NYTTJANDERÄTT GÄLLER FRÅN BYGGSTART TILL 3 MÅNADER EFTER SLUTBESIKTNING.
 INSKRÄNKT DRIFT AV VÄG:
 GÅNG OCH CYKELVÄGEN KOMMER EJ VINTERVÄGHÅLLAS

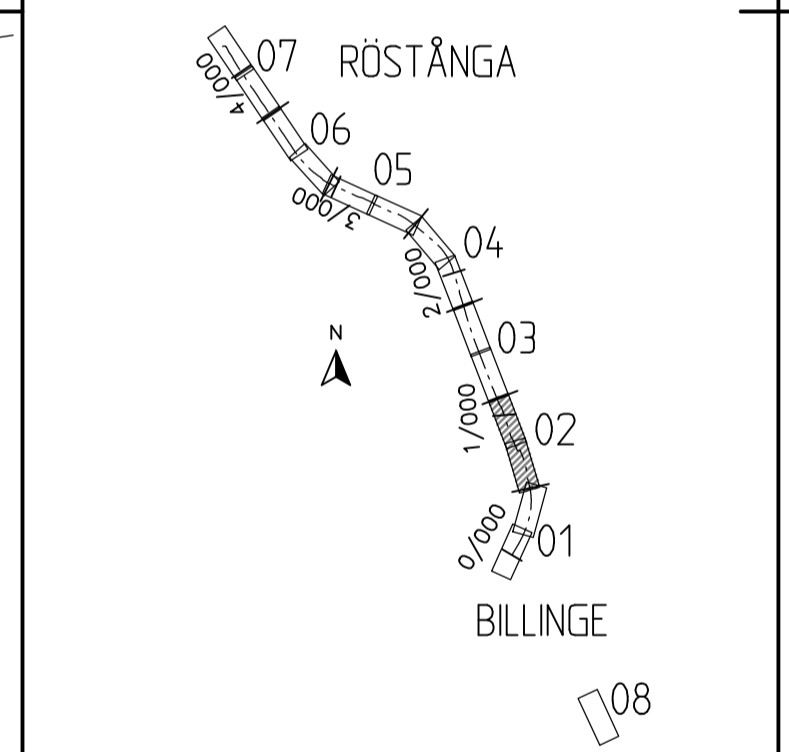
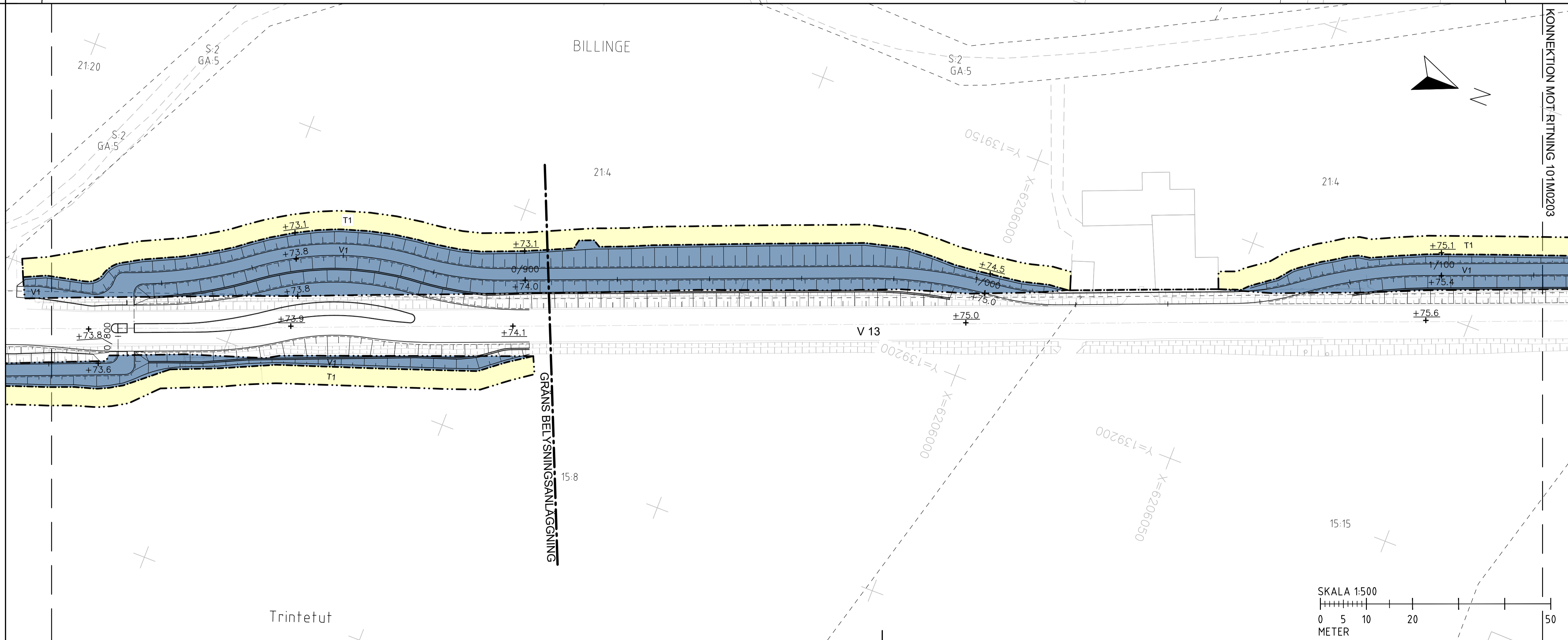
ÖVRIGA BETECKNINGAR PÅ PLANKARTAN

- 0/000 LÅNGMÄTNING
- +00.0 MARKNIVÅ, BEFINTLIG
- +00.0 MARKNIVÅ, NY
- KOMMUNGRÄNS
- GRÄNS DETALJPLAN/STADSPLAN
- FASTIGHETSGRÄNS
- 00.0 FASTIGHETSBEDECKNING
- VÄGRÄCKE
- STÖDMUR

VERKSAMHETER/ÅTGÄRDER SOM UNDANTAS FRÅN FÖRBUD ENLIGT MILJÖBALKEN

- GENERELLT BIOTOPSKYDDSOmrÅDE
- STRANDSKYDDSOmrÅDE

SKYLDIGHETEN ATT GÖRA ANMÄLAN FÖR SAMRÅD ENLIGT 12:6 MILJÖBALKEN GÄLLER INTE FÖR DE VERKSAMHETER OCH ÅTGÄRDER SOM BEHOVS FÖR ATT BYGGA VÄGEN OCH SOM FASTSTÄLLS OCH INGÅR I VÄGOMRÅDE FÖR ALLMÄN VÄG ELLER OMRÅDE FÖR TILLFÄLLIG NYTTJANDERÄTT.
 FÖRBUDEN SOM AVSER VERKSAMHET ELLER ÅTGÄRD INOM STRANDSKYDDSOmrÅDE (7:15 MB) GÄLLER INTE BYGGANDE AV ALLMÄN VÄG.
 FÖRBUDEN SOM AVSER VERKSAMHET ELLER ÅTGÄRD INOM GENERELLT BIOTOPSKYDDSOmrÅDE (7:11 2 ST. MB) GÄLLER INTE BYGGANDE AV ALLMÄN VÄG.



VÄGPLAN

GRANSKNINGSSTATUS / SYFTE
 HANDLINGSTYP
GRANSKNINGSHANDLING

DATUM
 2023-06-19

LEVERANS / ÄNDRINGS-PM

OBJEKT
RV13 BILLINGE-RÖSTÅNGA GC-VÄG

DELOMRÅDE / BANDEL
 BILLINGE-RÖSTÅNGA

ANLÄGGNINGSDEL
 GC

OBJEKTNUMMER / KM
 169189

KONSTRUKTIONSNUMMER

BESTÄLLARE
TRAFIKVERKET

LEVERANTÖR
Pontarius

SKAPAD AV
 JP

UPPDRAGSGNUMMER
 3616

GODKÄND AV
 FS

ÄVDELNING
 GBG

RITNINGSTYP
PLANRITNING

TEKNIKOMRÅDE / INNEHÅLL
M MARKFÖRHANDLING

BESKRIVNING
 PLANKARTA
 0/470-1/120

SKALA
 1:500

FORMAT
 A1

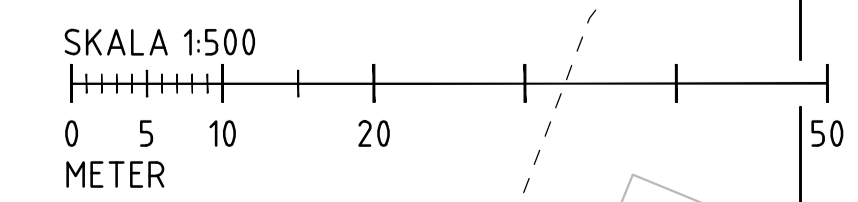
FÖRVALTNINGSNUMMER

RITNINGSNUMMER
 101M0202

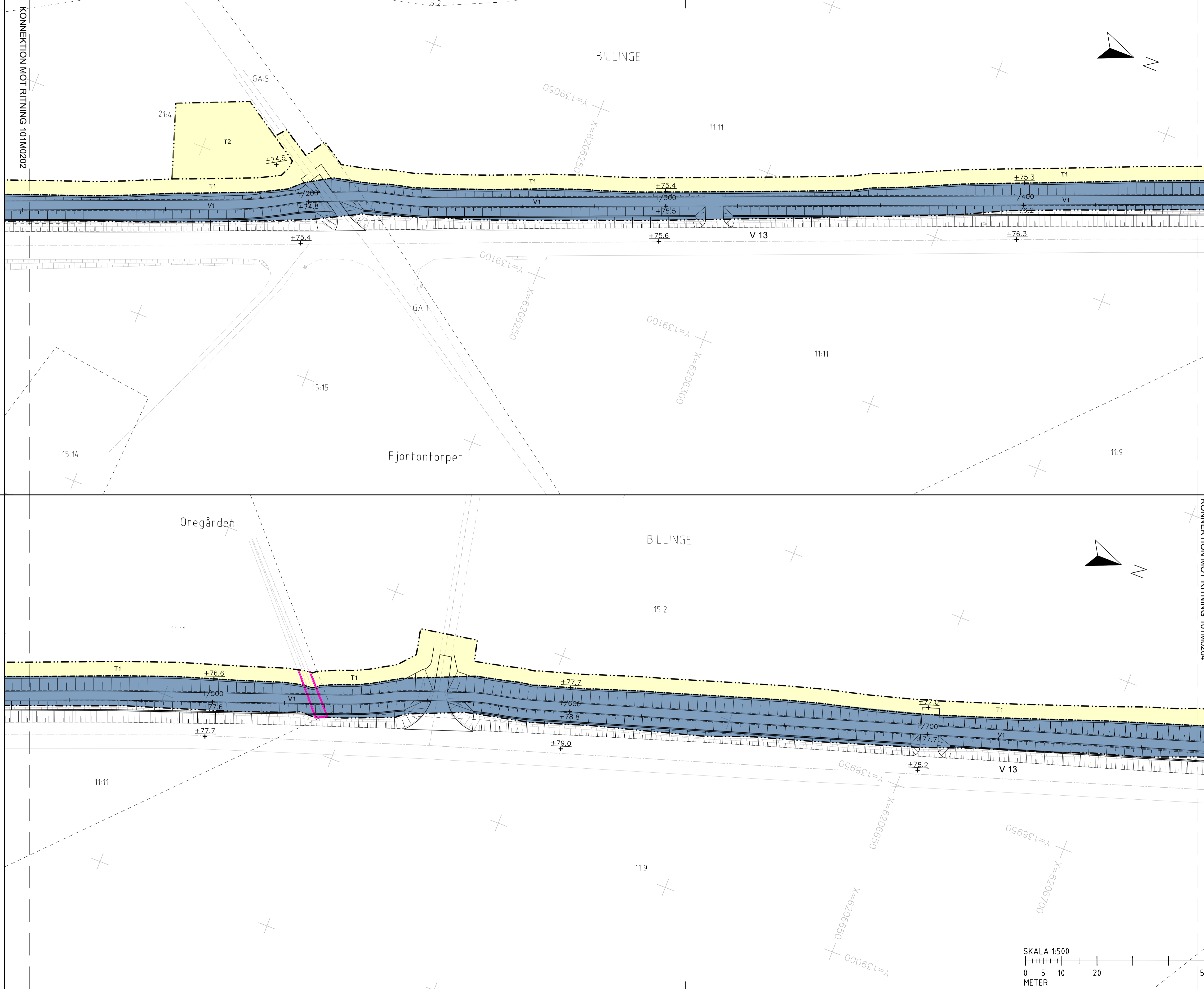
BLAD

NÄSTA BLAD

BET



XFREF: MODELL\VA000791
 MODELL\VA000791_1_S06_Plan_Profile
 MODELL\VA000791_1_S06_Plan_Profile
 MODELL\VA000791_1_S06_Plan_Profile
 2023-06-21 11:55
 2023-06-21 11:59



TECKENFÖRKLARING
 KOORDINATSYSTEM: SWEREF 99 13 30
 HÖJDSYSTEM: RH 2000

MARKANSPRÅK

- GRÄNS FÖR VÄGOMRÅDE
- AVGRÄNSNING MELLAN OLIKA TYPER AV MARKANSPRÅK
- T1 TILLFÄLLIG NYTTJANDERÄTT FÖR BYGGNATION AV VÄG
- T2 TILLFÄLLIG NYTTJANDERÄTT FÖR ETABLIERING OCH UPPLÄG
- V1 NYTT VÄGOMRÅDE MED VÄGRÄTT
- V2 VÄGOMRÅDE SOM ÖVERGÅR TILL STATLIG VÄGHÅLLNING INOM DETALJPLAN DÄR KOMMUN ÄR HUVUDMAN FÖR ALLMÄN PLATS

TILLFÄLLIG NYTTJANDERÄTT GÄLLER FRÅN BYGGSTART TILL 3 MÅNADER EFTER SLUTBESIKTNING.
 INSKRÄNKT DRIFT AV VÄG:
 GÅNG OCH CYKELVÄGEN KOMMER EJ VINTERVÄGHÅLLAS

ÖVRIGA BETECKNINGAR PÅ PLANKARTAN

- 0/000 LÅNGMÄTNING
- +00.0 MARKNIVÅ, BEFINTLIG
- +00.0 MARKNIVÅ, NY
- KOMMUNGRÄNS
- GRÄNS DETALJPLAN/STADSPÅN
- FASTIGHETSGRÄNS
- 00.0 FASTIGHETSBEDECKNING
- VÄGRÄCKE
- STÖDMUR

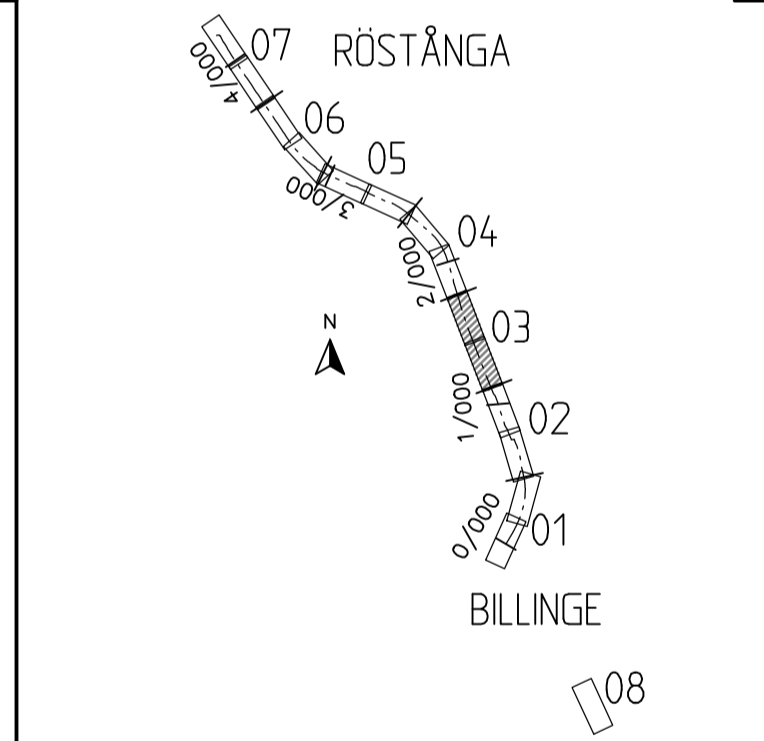
VERKSAMHETER/ÅTGÄRDER SOM UNDTAS FRÅN FÖRBUD ENLIGT MILJÖBALKEN

- GENERELLT BIOTOPSKYDDSOmrÅDE
- STRANDSKYDDSOmrÅDE

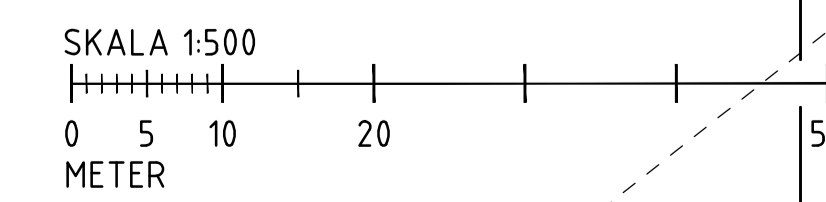
SKYLDIGHETEN ATT GÖRA ANMÄLAN FÖR SAMRÅD ENLIGT 12:6 MILJÖBALKEN GÄLLER INTE FÖR DE VERKSAMHETER OCH ÅTGÄRDER SOM BEHOVS FÖR ATT BYGGA VÄGEN OCH SOM FASTSTÄLLS OCH INGÅR I VÄGOMRÅDE FÖR ALLMÄN VÄG ELLER OmRÅDE FÖR TILLFÄLLIG NYTTJANDERÄTT.

FÖRBUDEN SOM AVSER VERKSAMHET ELLER ÅTGÄRD INOM STRANDSKYDDSOmrÅDE (7:15 MB) GÄLLER INTE BYGGANDE AV ALLMÄN VÄG.

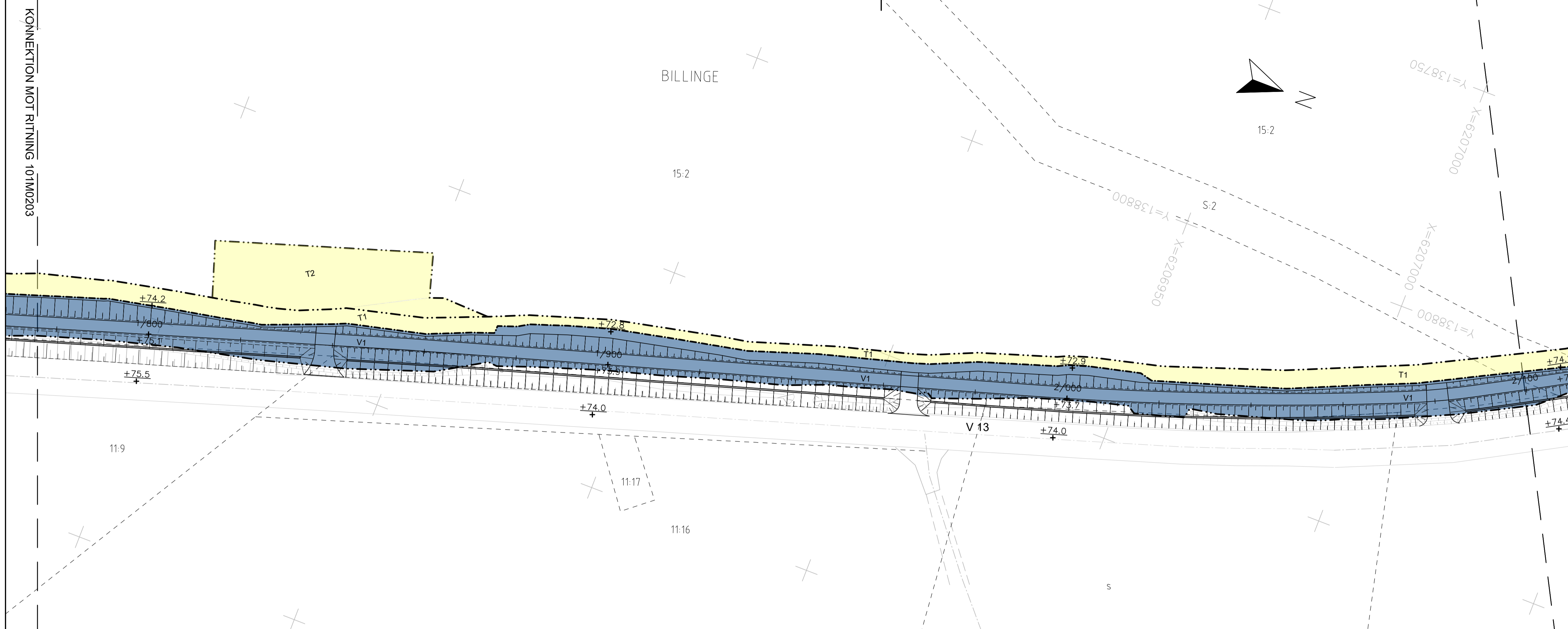
FÖRBUDEN SOM AVSER VERKSAMHET ELLER ÅTGÄRD INOM GENERELLT BIOTOPSKYDDSOmrÅDE (7:11 2 ST. MB) GÄLLER INTE BYGGANDE AV ALLMÄN VÄG.



TYP AV PLAN		VÄGPLAN	
GRANSKNINGSSTATUS / SYFTE			
HANDLINGSTYP		GRANSKNINGSHANDLING	
DATUM	2023-06-19	LEVERANS / ÄNDRINGS-PM	
OBJEKT	RV13 BILLINGE-RÖSTÅNGA GC-VÄG		
DELOMRÅDE / BANDEL	BILLINGE-RÖSTÅNGA		
ANLÄGGNINGSDEL	GC		
OBJEKTNUMMER / KM	169189	KONSTRUKTIONSNUMMER	
BESTÄLLARE	TRAFIKVERKET	LEVERANTÖR	Pontarius
SKAPAD AV	JP	UPPDRAGSNUMMER	3616
GODKÄND AV	FS	AVDELNING	GBG
RITNINGSTYP	PLANRITNING		
TEKNIKOMRÅDE / INNEHÅLL	M MARKFÖRHANDLING		
BESKRIVNING	PLANKARTA 1/120-1/780		
SKALA	1:500	FORMAT	A1
RITNINGSNUMMER	101M0203	FÖRVALTNINGSNUMMER	
		BLAD	NÄSTA BLAD
		BET	



XFREF: MODELL\VA000791
 MODELL\VA000791_1_500_Plan_Profile
 MODELL\VA000791_1_500_Plan_Profile
 2023-06-21 11:55
 2023-06-21 11:55



TECKENFÖRKLARING
 KOORDINATSYSTEM: SWEREF 99 13 30
 HÖJDSYSTEM: RH 2000

MARKANSPRÅK

- GRÄNS FÖR VÄGOMRÅDE
- AVGRÄNSNING MELLAN OLIKA TYPER AV MARKANSPRÅK
- T1 TILFÄLLIG NYTTJANDERÄTT FÖR BYGGNATION AV VÄG
- T2 TILFÄLLIG NYTTJANDERÄTT FÖR ETABLERING OCH UPPLÄG
- V1 NYTT VÄGOMRÅDE MED VÄGRÄTT
- V2 VÄGOMRÅDE SOM ÖVERGÅR TILL STATLIG VÄGHÅLLNING INOM DETALJPLAN DÄR KOMMUN ÄR HUVUDMAN FÖR ALLMÄN PLATS

TILFÄLLIG NYTTJANDERÄTT GÄLLER FRÅN BYGGSTART TILL 3 MÅNADER EFTER SLUTBESIKTNING.
 INSKRÄNKT DRIFT AV VÄG:
 GÅNG OCH CYKELVÄGEN KOMMER EJ VINTERVÄGHÅLLAS

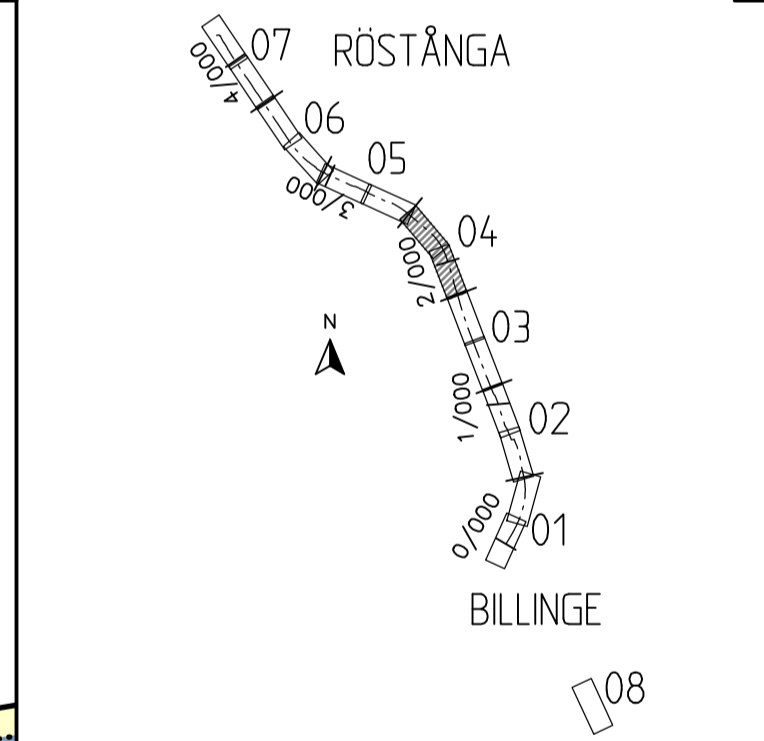
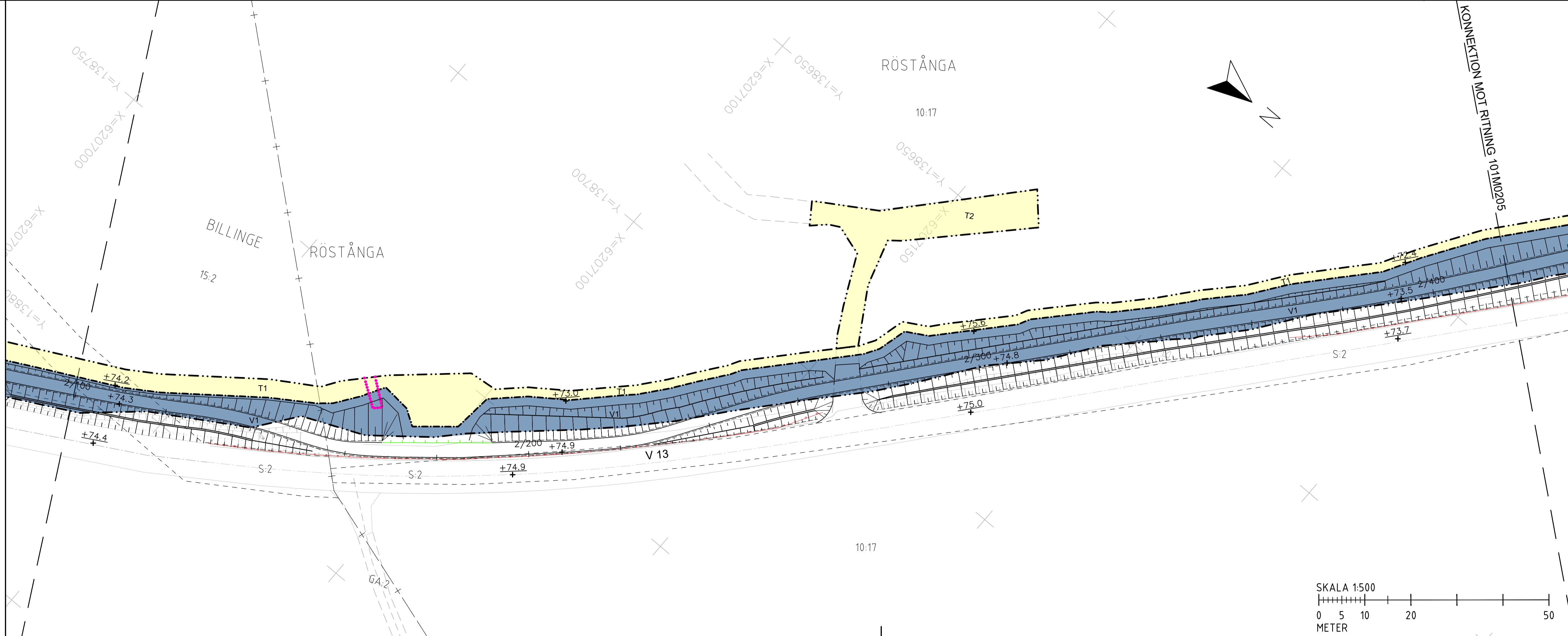
ÖVRIGA BETECKNINGAR PÅ PLANKARTAN

- 0/000 LÄNGDMÄTNING
- +00.0 MARKNIVÅ, BEFINTLIG
- +00.0 MARKNIVÅ, NY
- + - - - - - KOMMUNGRÄNS
- - - - - GRÄNS DETALJPLAN/STADSPLAN
- - - - - FASTIGHETSGRÄNS
- 00.0 FASTIGHETSBEDECKNING
- - - - - VÄGRÄCKE
- - - - - STÖDMUR

VERKSAMHETER/ÅTGÄRDER SOM UNDANTAS FRÅN FÖRBUD ENLIGT MILJÖBALKEN

- GENERELLT BIOTOPSKYDDSOMRÅDE
- STRANDSKYDDSOMRÅDE

SKYLDIGHETEN ATT GÖRA ANMÄLAN FÖR SAMRÅD ENLIGT 12:6 MILJÖBALKEN GÄLLER INTE FÖR DE VERKSAMHETER OCH ÅTGÄRDER SOM BEHOVS FÖR ATT BYGGA VÄGEN OCH SOM FASTSTÄLLS OCH INGÅR I VÄGOMRÅDE FÖR ALLMÄN VÄG ELLER OMRÅDE FÖR TILFÄLLIG NYTTJANDERÄTT.
 FÖRBUDEN SOM AVSER VERKSAMHET ELLER ÅTGÄRD INOM STRANDSKYDDSOMRÅDE (7:15 MB) GÄLLER INTE BYGGANDE AV ALLMÄN VÄG.
 FÖRBUDEN SOM AVSER VERKSAMHET ELLER ÅTGÄRD INOM GENERELLT BIOTOPSKYDDSOMRÅDE (7:11 2 ST. MB) GÄLLER INTE BYGGANDE AV ALLMÄN VÄG.



TYP AV PLAN: **VÄGPLAN**

GRANSKNINGSSTATUS / SYFTE: **GRANSKNINGSHANDLING**

HANDLINGSTYP: **GRANSKNINGSHANDLING**

DATUM: 2023-06-19 | LEVERANS / ÄNDRINGS.PM

OBJEKT: **RV13 BILLINGE-RÖSTÅNGA GC-VÄG**

DELOMRÅDE / BANDEL: **BILLINGE-RÖSTÅNGA**

ANLÄGGNINGSDEL: **GC**

OBJEKTNUMMER / KM: 169189 | KONSTRUKTIONSNUMMER

BESTÄLLARE: **TRAFIKVERKET** | LEVERANTÖR: **Pontarius**

SKAPAD AV: JP | UPPDRAGSNUMMER: 3616

GODKÄND AV: FS | AVDELNING: GBG

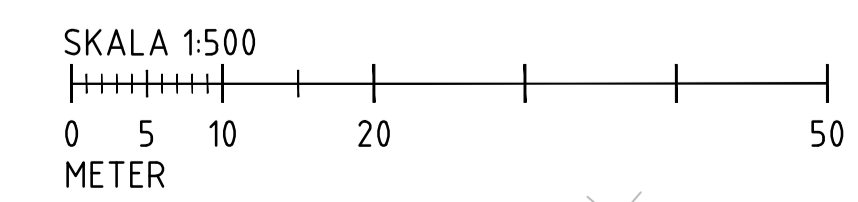
RITNINGSTYP: **PLANRITNING**

TEKNIKOMRÅDE / INNEHÅLL: **M MARKFÖRHANDLING**

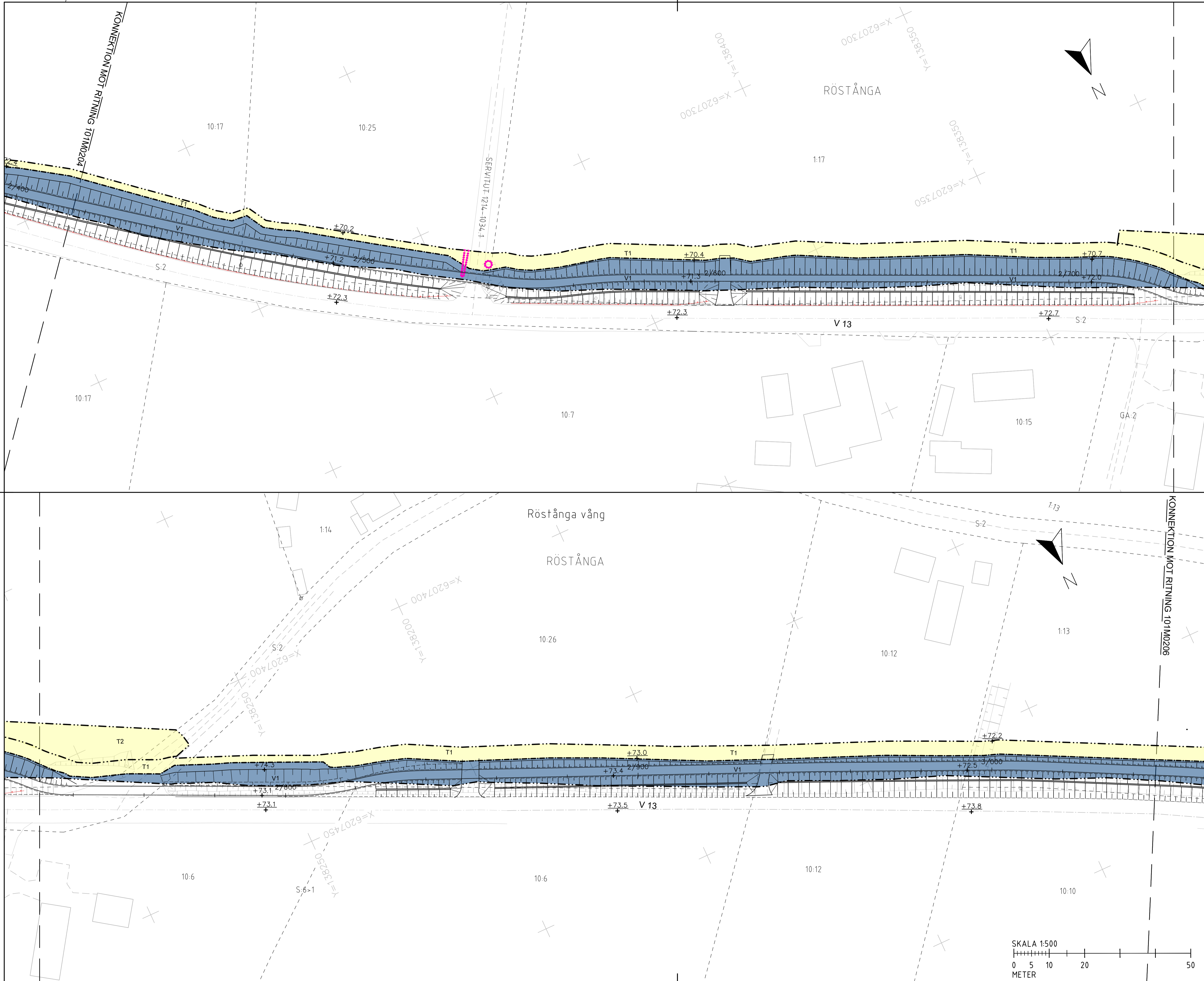
BESKRIVNING: **PLANKARTA 1/780-2/420**

SKALA: 1:500 | FORMAT: A1 | FÖRVALTNINGSNUMMER

RITNINGSNUMMER: 101M0204 | BLAD: | NÄSTA BLAD: | BET:



XFREF: MODELL\169189\101M0204\1_500_Plan_Profile
 MODELL\169189\101M0204\1_500_Plan_Profile
 MODELL\169189\101M0204\1_500_Plan_Profile
 2023-06-21 11:55
 2023-06-21 11:55



TECKENFÖRKLARING
 KOORDINATSYSTEM: SWEREF 99 13 30
 HÖJDSYSTEM: RH 2000

MARKANSPRÅK

- GRÄNS FÖR VÄGOMRÅDE
- AVGRÄNSNING MELLAN OLIKA TYPER AV MARKANSPRÅK
- T1** TILFÄLLIG NYTTJANDERÄTT FÖR BYGGNATION AV VÄG
- T2** TILFÄLLIG NYTTJANDERÄTT FÖR ETABLERING OCH UPPLÄG
- V1** NYTT VÄGOMRÅDE MED VÄGRÄTT
- V2** VÄGOMRÅDE SOM ÖVERGÅR TILL STATLIG VÄGHÅLLNING INOM DETALJPLAN DÄR KOMMUN ÄR HUVUDMAN FÖR ALLMÄN PLATS

TILFÄLLIG NYTTJANDERÄTT GÄLLER FRÅN BYGGSTART TILL 3 MÅNADER EFTER SLUTBESIKTNING.
 INSKRÄNKT DRIFT AV VÄG:
 GÅNG OCH CYKELVÄGEN KOMMER EJ VINTERVÄGHÅLLAS

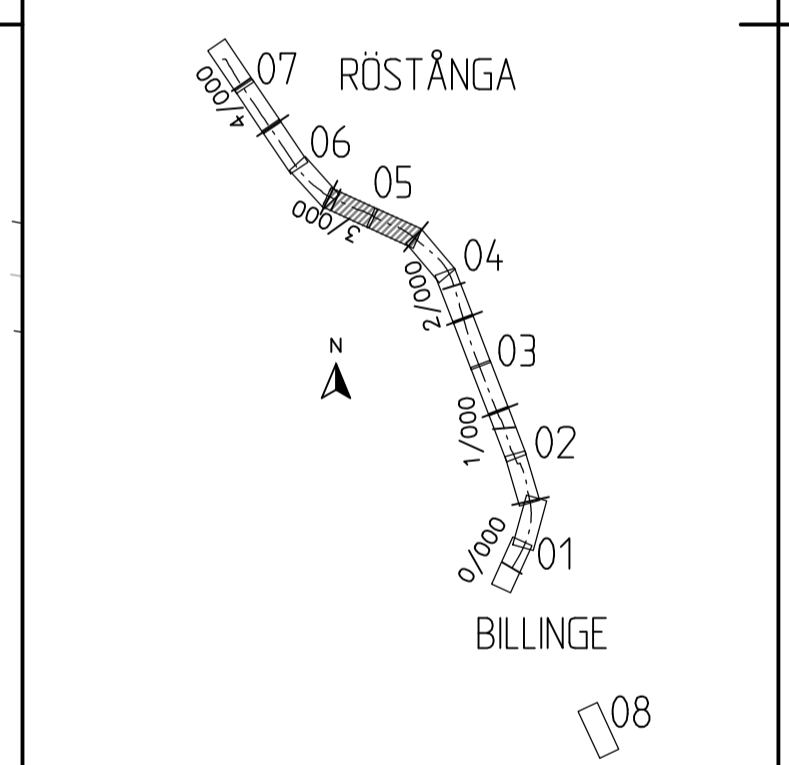
ÖVRIGA BETECKNINGAR PÅ PLANKARTAN

- 0/000 LÅNGDMÄTNING
- +00.0 MARKNIVÅ, BEFINTLIG
- +00.0 MARKNIVÅ, NY
- — — — — KOMMUNGRÄNS
- — — — — GRÄNS DETALJPLAN/STADSPLAN
- — — — — FASTIGHETSGRÄNS
- 00.0 FASTIGHETSBEDECKNING
- — — — — VÄGRÄCKE
- — — — — STÖDMUR

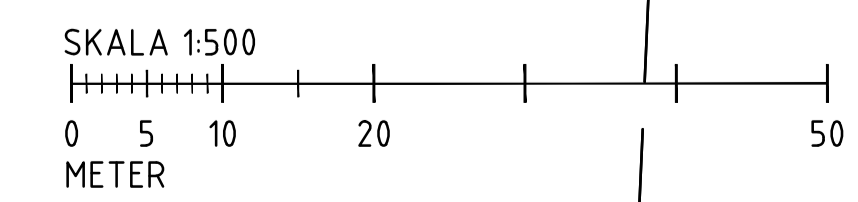
VERKSAMHETER/ÅTGÄRDER SOM UNDTANTAS FRÅN FÖRBUD ENLIGT MILJÖBALKEN

- GENERELLT BIOTOPSKYDDSOMRÅDE
- STRANDSKYDDSOMRÅDE

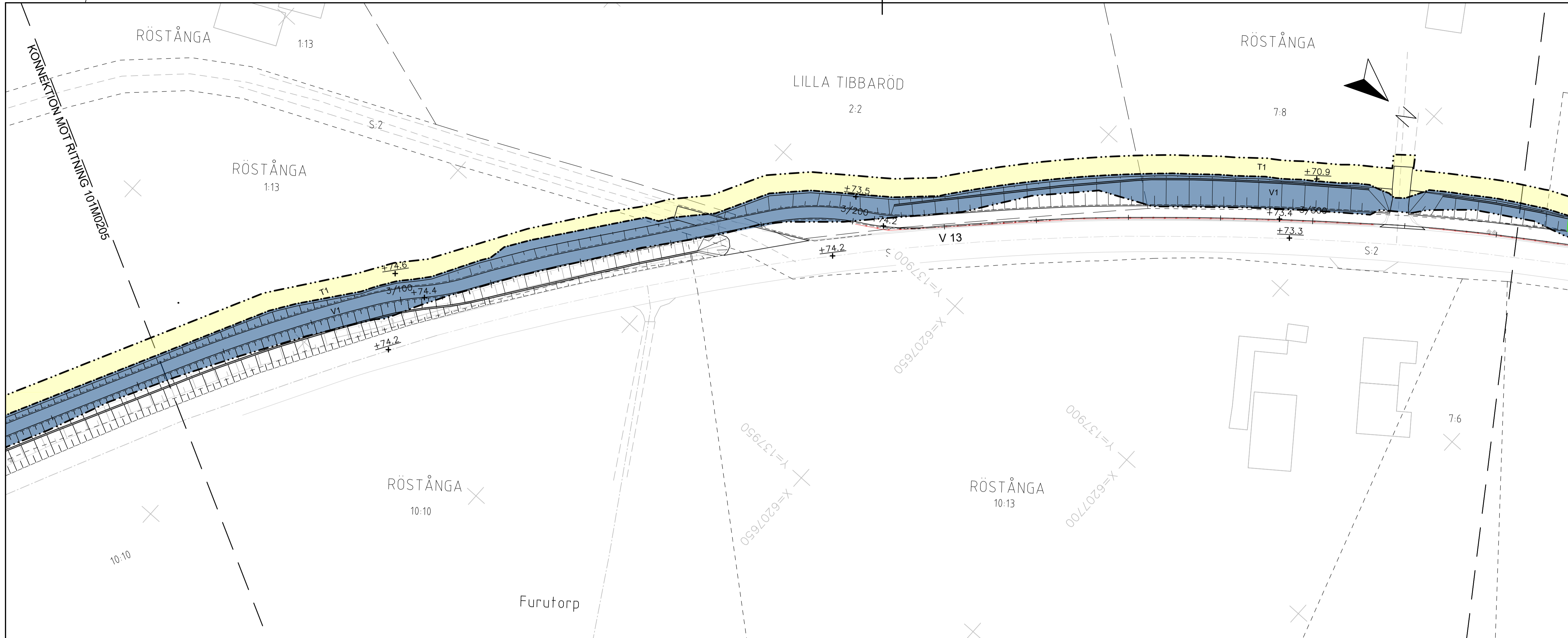
SKYLDIGHETEN ATT GÖRA ANMÄLAN FÖR SAMRÅD ENLIGT 12:6 MILJÖBALKEN GÄLLER INTE FÖR DE VERKSAMHETER OCH ÅTGÄRDER SOM BEHOVS FÖR ATT BYGGA VÄGEN OCH SOM FASTSTÄLLS OCH INGÅR I VÄGOMRÅDE FÖR ALLMÄN VÄG ELLER OMRÅDE FÖR TILFÄLLIG NYTTJANDERÄTT.
 FÖRBUDEN SOM AVSER VERKSAMHET ELLER ÅTGÄRD INOM STRANDSKYDDSOMRÅDE (7:15 MB) GÄLLER INTE BYGGANDE AV ALLMÄN VÄG.
 FÖRBUDEN SOM AVSER VERKSAMHET ELLER ÅTGÄRD INOM GENERELLT BIOTOPSKYDDSOMRÅDE (7:11 2 ST. MB) GÄLLER INTE BYGGANDE AV ALLMÄN VÄG.



TYP AV PLAN		VÄGPLAN	
GRANSKNINGSSTATUS / SYFTE			
HANDLINGSTYP			
GRANSKNINGSHANDLING		LEVERANS / ÄNDRINGS-PM	
DATUM		2023-06-19	
OBJEKT			
RV13 BILLINGE-RÖSTÅNGA		GC-VÄG	
DELOMRÅDE / BANDEL			
BILLINGE-RÖSTÅNGA			
ANLÄGGNINGSDEL			
GC			
OBJEKTNUMMER / KM	KONSTRUKTIONNUMMER		
169189	169189		
BESTÄLLARE	LEVERANTÖR		
TRAFIKVERKET	Pontarius		
SKAPAD AV	UPPDRAGSNUMMER		
JP	3616		
GODKÄND AV	AVDELNING		
FS	GBG		
RITNINGSTYP			
PLANRITNING			
TEKNIKOMRÅDE / INNEHÅLL			
M MARKFÖRHANDLING			
BESKRIVNING			
PLANKARTA			
2/420-3/050			
SKALA	FORMAT	FÖRVALTNINGSNUMMER	
1:500	A1		
RITNINGNUMMER	BLAD	NÄSTA BLAD	BET
101M0205			



XFREF: MODELL\169189\169189_VP_PLAN_PROFIL
 MODELL\169189\169189_VP_PLAN_PROFIL
 MODELL\169189\169189_VP_PLAN_PROFIL
 MODELL\169189\169189_VP_PLAN_PROFIL
 2023-06-21 11:55
 2023-06-21 11:55



TECKENFÖRKLARING
 KOORDINATSYSTEM: SWEREF 99 13 30
 HÖJDSYSTEM: RH 2000

MARKANSPRÅK

- GRÄNS FÖR VÄGOMRÅDE
- AVGRÄNSNING MELLAN OLIKA TYPER AV MARKANSPRÅK
- T1 TILFÄLLIG NYTTJANDERÄTT FÖR BYGGNATION AV VÄG
- T2 TILFÄLLIG NYTTJANDERÄTT FÖR ETABLERING OCH UPPLÄG
- V1 NYTT VÄGOMRÅDE MED VÄGRÄTT
- V2 VÄGOMRÅDE SOM ÖVERGÅR TILL STATLIG VÄGHÅLLNING INOM DETALJPLAN DÄR KOMMUN ÄR HUVUDMAN FÖR ALLMÄN PLATS

TILFÄLLIG NYTTJANDERÄTT GÄLLER FRÅN BYGGSTART TILL 3 MÅNADER EFTER SLUTBESIKTNING.

INSKRÄNKT DRIFT AV VÄG:
 GÅNG OCH CYKELVÄGEN KOMMER EJ VINTERVÄGHÅLLAS

ÖVRIGA BETECKNINGAR PÅ PLANKARTAN

- 0/000 LÄNGDMÄTNING
- +00.0 MARKNIVÅ, BEFINTLIG
- +00.0 MARKNIVÅ, NY
- KOMMUNGRÄNS
- GRÄNS DETALJPLAN/STADSPÅN
- FASTIGHETSGRÄNS
- 00.0 FASTIGHETS BETECKNING
- VÄGRÄCKE
- STÖDMUR

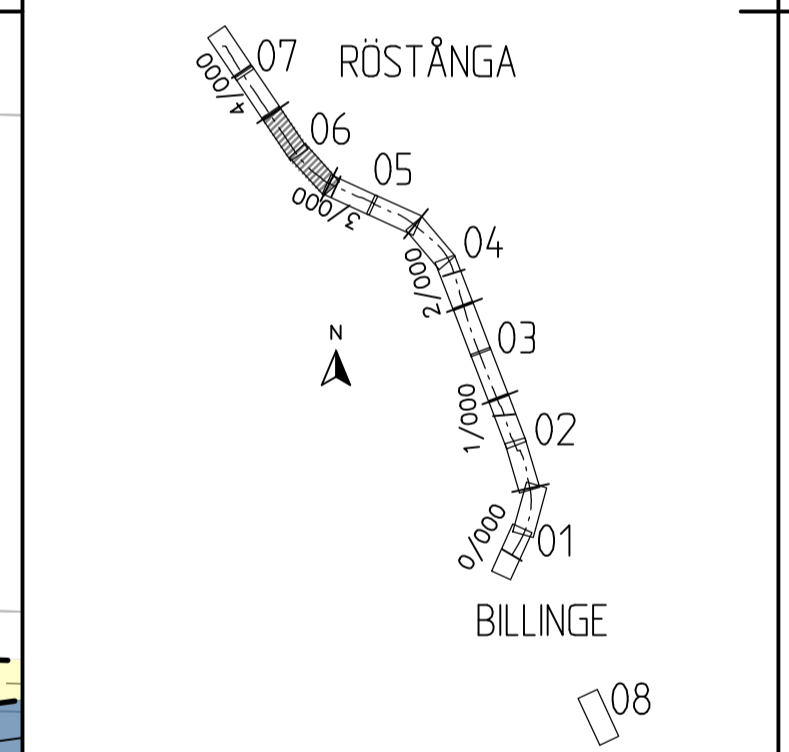
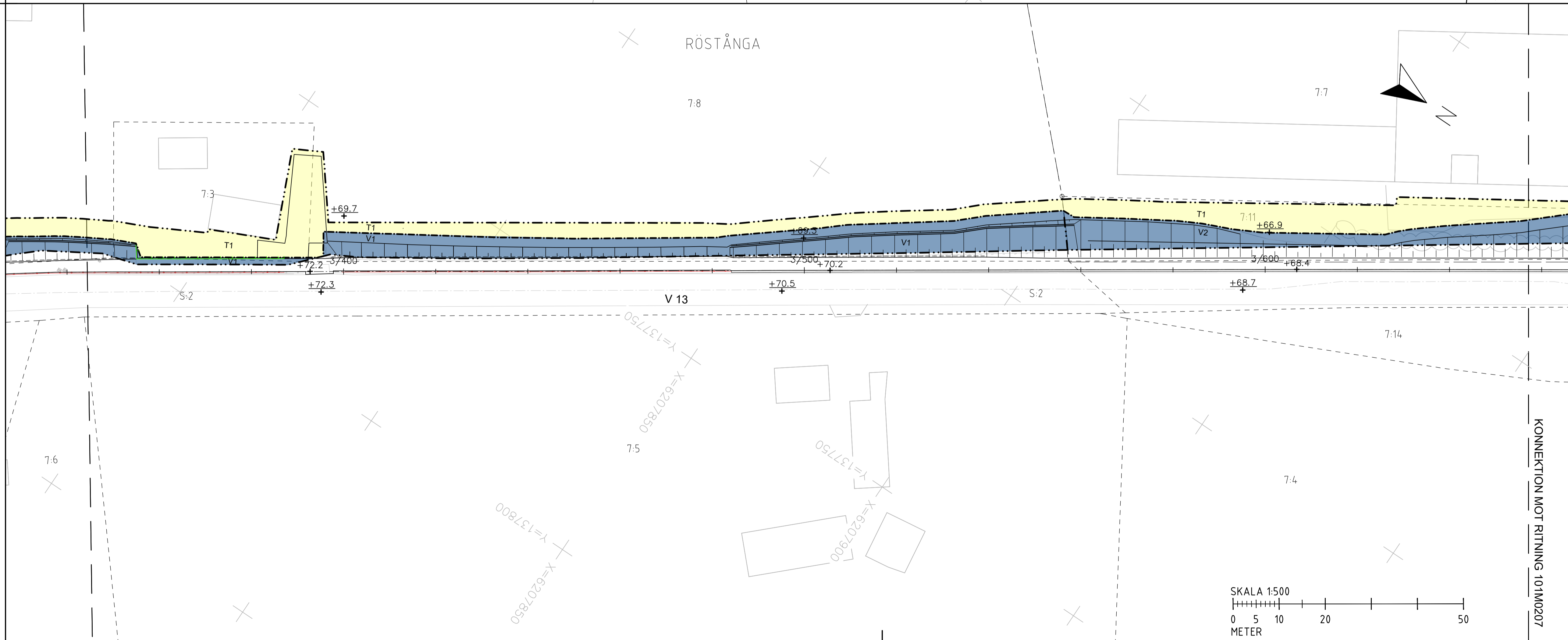
VERKSAMHETER/ÅTGÄRDER SOM UNDTANTAS FRÅN FÖRBUD ENLIGT MILJÖBALKEN

- GENERELLT BIOTOPSKYDDSOmrÅDE
- STRANDSKYDDSOmrÅDE

SKYLDIGHETEN ATT GÖRA ANMÄLAN FÖR SAMRÅD ENLIGT 12:6 MILJÖBALKEN GÄLLER INTE FÖR DE VERKSAMHETER OCH ÅTGÄRDER SOM BEHOVS FÖR ATT BYGGA VÄGEN OCH SOM FASTSTÄLLS OCH INGÅR I VÄGOMRÅDE FÖR ALLMÄN VÄG ELLER OMRÅDE FÖR TILFÄLLIG NYTTJANDERÄTT.

FÖRBUDEN SOM AVSER VERKSAMHET ELLER ÅTGÄRD INOM STRANDSKYDDSOmrÅDE (7:15 MB) GÄLLER INTE BYGGANDE AV ALLMÄN VÄG.

FÖRBUDEN SOM AVSER VERKSAMHET ELLER ÅTGÄRD INOM GENERELLT BIOTOPSKYDDSOmrÅDE (7:11 2 ST. MB) GÄLLER INTE BYGGANDE AV ALLMÄN VÄG.



VÄGPLAN

GRANSKNINGSSTATUS / SYFTE

HANDLINGSTYP
GRANSKNINGSHANDLING

DATUM
 2023-06-19

LEVERANS / ÄNDRINGSPM

OBJEKT
RV13 BILLINGE-RÖSTÅNGA GC-VÄG

DELOMRÅDE / BANDEL
BILLINGE-RÖSTÅNGA

ANLÄGGNINGSDDEL
 GC

OBJEKTNUMMER / KM
 169189

KONSTRUKTIONSNUMMER

BESTÄLLARE
TRAFIKVERKET

LEVERANTÖR
Pontarius

SKAPAD AV
 JP

UPPRAGSNUMMER
 3616

GODKÄND AV
 FS

ÄNDRING
 GBG

RITNINGSTYP
PLANRITNING

TEKNIKOMRÅDE / INNEHÅLL
M MARKFÖRHANDLING

BESKRIVNING
PLANKARTA 3/050-3/660

SKALA
 1:500

FORMAT
 A1

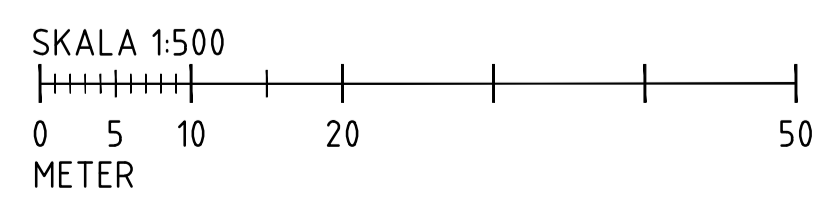
FÖRVALTNINGSNUMMER

RITNINGSNUMMER
 101M0206

BLAD

NÄSTA BLAD

BET



XFREF: MODELL\169189\001
 MODELL\169189\001_1_S06_PLAN_PROFIL
 MODELL\169189\001_1_S06_PLAN_PROFIL
 MODELL\169189\001_1_S06_PLAN_PROFIL
 2023-06-21 11:55
 2023-06-21 11:55
 2023-06-21 11:55



TECKENFÖRKLARING
 KOORDINATSYSTEM: SWEREF 99 13 30
 HÖJDSYSTEM: RH 2000

MARKANSPRÅK

- GRÄNS FÖR VÄGOMRÅDE
- AVGRÄNSNING MELLAN OLIKA TYPER AV MARKANSPRÅK
- T1 TILLFÄLLIG NYTTJANDERÄTT FÖR BYGGNATION AV VÄG
- T2 TILLFÄLLIG NYTTJANDERÄTT FÖR ETABLERING OCH UPPLÄG
- V1 NYTT VÄGOMRÅDE MED VÄGRÄTT
- V2 VÄGOMRÅDE SOM ÖVERGÅR TILL STATLIG VÄGHÅLLNING INOM DETALJPLAN DÄR KOMMUN ÄR HUVUDMAN FÖR ALLMÄN PLATS

TILLFÄLLIG NYTTJANDERÄTT GÄLLER FRÅN BYGGSTART TILL 3 MÅNADER EFTER SLUTBESIKTNING.
 INSKRÄNKT DRIFT AV VÄG:
 GÅNG OCH CYKELVÄGEN KOMMER EJ VINTERVÄGHÅLLAS

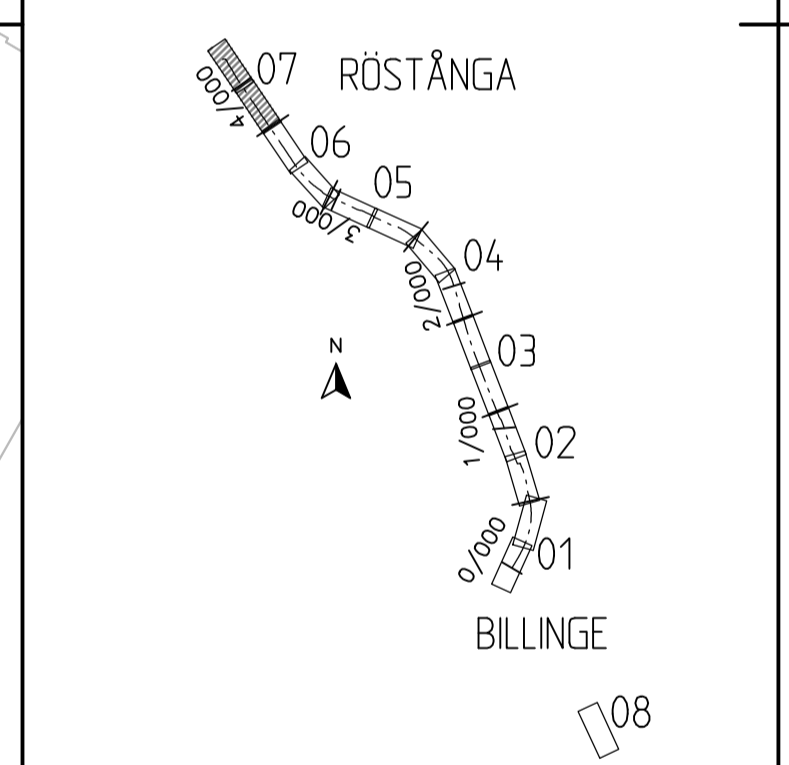
ÖVRIGA BETECKNINGAR PÅ PLANKARTAN

- 0/000 LÄNGDMÄTNING
- +00.0 MARKNIVÅ, BEFINTLIG
- +00.0 MARKNIVÅ, NY
- KOMMUNGRÄNS
- GRÄNS DETALJPLAN/STADSPLAN
- FASTIGHETSGRÄNS
- 00.0 FASTIGHETS BETECKNING
- VÄGRÄCKE
- STÖDMUR

VERKSAMHETER/ÅTGÄRDER SOM UNDTANTAS FRÅN FÖRBUD ENLIGT MILJÖBALKEN

- GENERELLT BIOTOPSKYDDSOMRÅDE
- STRANDSKYDDSOMRÅDE

SKYLDIGHETEN ATT GÖRA ANMÄLAN FÖR SAMRÅD ENLIGT 12:6 MILJÖBALKEN GÄLLER INTE FÖR DE VERKSAMHETER OCH ÅTGÄRDER SOM BEHOVS FÖR ATT BYGGA VÄGEN OCH SOM FASTSTÄLLS OCH INGÅR I VÄGOMRÅDE FÖR ALLMÄN VÄG ELLER OMRÅDE FÖR TILLFÄLLIG NYTTJANDERÄTT.
 FÖRBUDEN SOM AVSER VERKSAMHET ELLER ÅTGÄRD INOM STRANDSKYDDSOMRÅDE (7:15 MB) GÄLLER INTE BYGGANDE AV ALLMÄN VÄG.
 FÖRBUDEN SOM AVSER VERKSAMHET ELLER ÅTGÄRD INOM GENERELLT BIOTOPSKYDDSOMRÅDE (7:11 2 ST. MB) GÄLLER INTE BYGGANDE AV ALLMÄN VÄG.



TYP AV PLAN: **VÄGPLAN**

GRANSKNINGSSTATUS / SYFTE: **GRANSKNINGSHANDLING**

HANDLINGSTYP: **GRANSKNINGSHANDLING**

DATUM: 2023-06-19 | LEVERANS / ÄNDRINGS-PM

OBJEKT: **RV13 BILLINGE-RÖSTÅNGA GC-VÄG**

DELOMRÅDE / BANDEL: **BILLINGE-RÖSTÅNGA**

ANLÄGGNINGSDEL: **GC**

OBJEKTNUMMER / KM: 169189 | KONSTRUKTIONSNUMMER

BESTÄLLARE: **TRAFIKVERKET** | LEVERANTÖR: **Pontarius**

SKAPAD AV: JP | UPPDRAGSNUMMER: 3616

GODKÄND AV: FS | AVDELNING: GBG

RITNINGSTYP: **PLANRITNING**

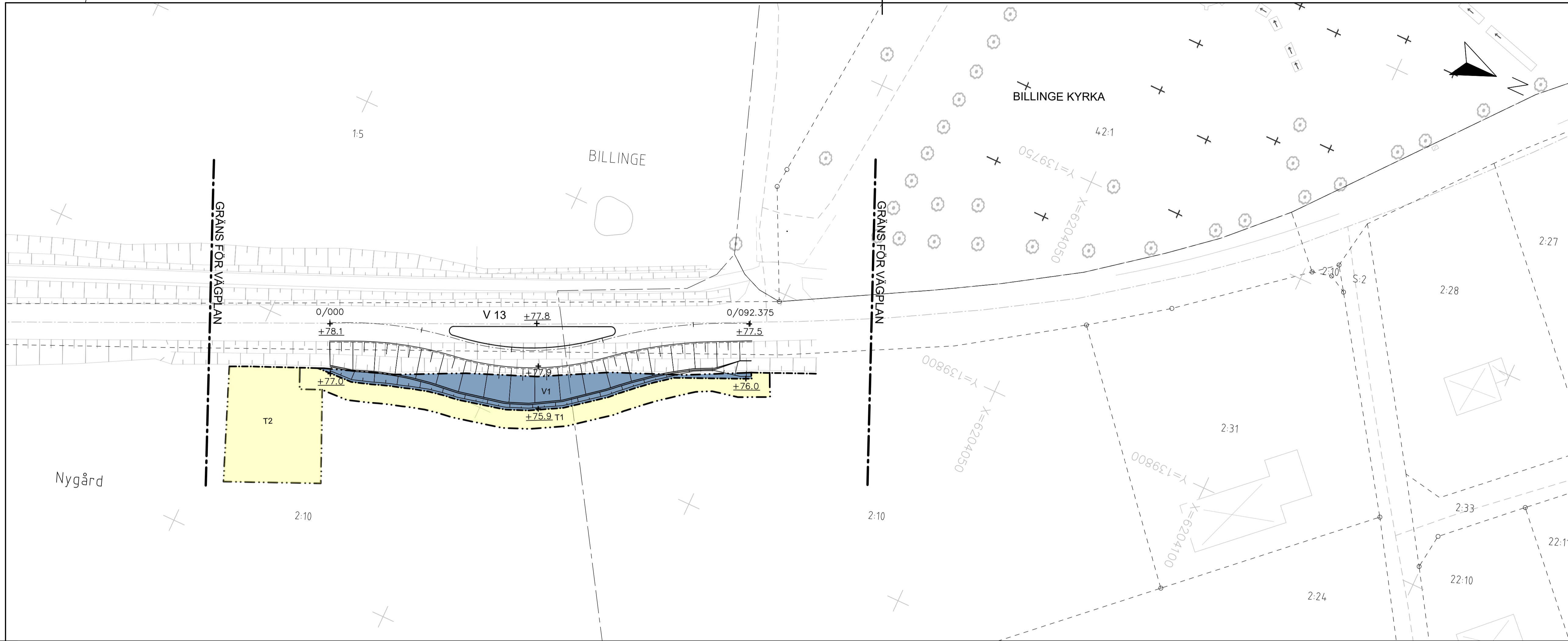
TEKNIKOMRÅDE / INNEHÅLL: **M MARKFÖRHANDLING**

BESKRIVNING: **PLANKARTA 3/660-4/221**

SKALA: 1:500 | FORMAT: A1 | FÖRVALTNINGSNUMMER

RITNINGSNUMMER: 101M0207 | BLAD: | NÄSTA BLAD: | BET:

XFREF: MODELL VÄG 00791
 MODELL VÄG 00791
 MODELL VÄG 00791
 MODELL VÄG 00791
 2023-06-21 11:55
 2023-06-21 11:59



TECKENFÖRKLARING
 KOORDINATSYSTEM: SWEREF 99 13 30
 HÖJDSYSTEM: RH 2000

MARKANSPRÅK

- GRÄNS FÖR VÄGOMRÅDE
- AVGRÄNSNING MELLAN OLIKA TYPER AV MARKANSPRÅK
- T1 TILLFÄLLIG NYTTJANDERÄTT FÖR BYGGNATION AV VÄG
- T2 TILLFÄLLIG NYTTJANDERÄTT FÖR ETABLIERING OCH UPPLÄG
- V1 NYTT VÄGOMRÅDE MED VÄGRÄTT
- V2 VÄGOMRÅDE SOM ÖVERGÅR TILL STATLIG VÄGHÅLLNING INOM DETALJPLAN DÄR KOMMUN ÄR HUVUDMAN FÖR ALLMÄN PLATS

TILLFÄLLIG NYTTJANDERÄTT GÄLLER FRÅN BYGGSTART TILL 3 MÅNADER EFTER SLUTBESIKTNING.
 INSKRÄNKT DRIFT AV VÄG:
 GÅNG OCH CYKELVÄGEN KOMMER EJ VINTERVÄGHÅLLAS

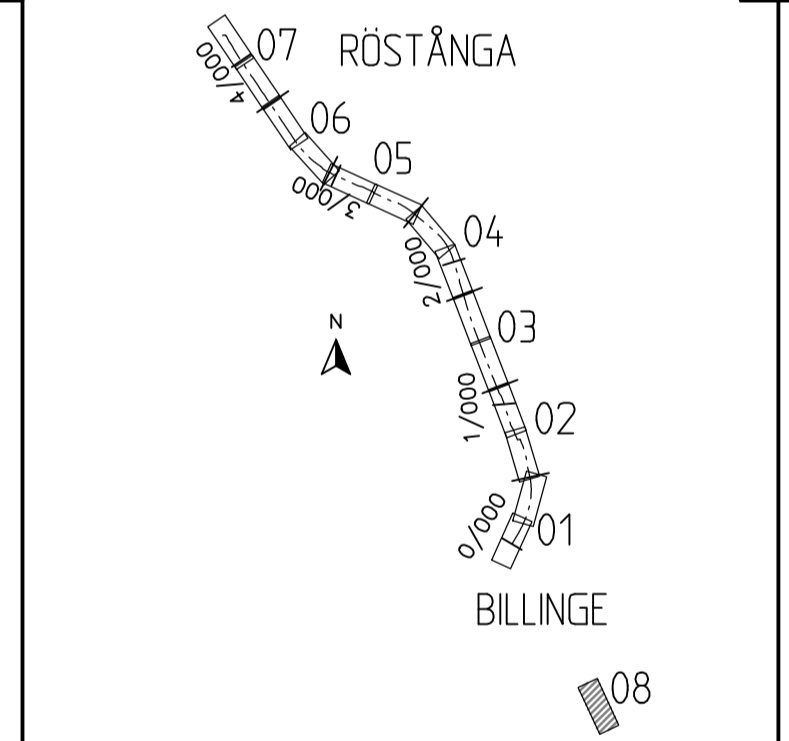
ÖVRIGA BETECKNINGAR PÅ PLANKARTAN

- 0/000 LÅNGDMÄTNING
- +00.0 MARKNIVÅ, BEFINTLIG
- +00.0 MARKNIVÅ, NY
- KOMMUNGRÄNS
- GRÄNS DETALJPLAN/STADSPLAN
- FASTIGHETSGRÄNS
- 00.0 FASTIGHETSBEDECKNING
- VÄGRÄCKE
- STÖDMUR

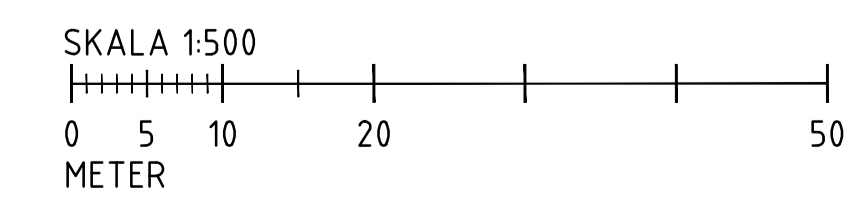
VERKSAMHETER/ÅTGÄRDER SOM UNDANTAS FRÅN FÖRBUD ENLIGT MILJÖBALKEN

- GENERELLT BIOTOPSKYDDSOMRÅDE
- STRANDSKYDDSOMRÅDE

SKYLDIGHETEN ATT GÖRA ANMÄLAN FÖR SAMRÅD ENLIGT 12:6 MILJÖBALKEN GÄLLER INTE FÖR DE VERKSAMHETER OCH ÅTGÄRDER SOM BEHOVS FÖR ATT BYGGA VÄGEN OCH SOM FASTSTÄLLS OCH INGÅR I VÄGOMRÅDE FÖR ALLMÄN VÄG ELLER OMRÅDE FÖR TILLFÄLLIG NYTTJANDERÄTT.
 FÖRBUDEN SOM AVSER VERKSAMHET ELLER ÅTGÄRD INOM STRANDSKYDDSOMRÅDE (7:15 MB) GÄLLER INTE BYGGANDE AV ALLMÄN VÄG.
 FÖRBUDEN SOM AVSER VERKSAMHET ELLER ÅTGÄRD INOM GENERELLT BIOTOPSKYDDSOMRÅDE (7:11 2 ST. MB) GÄLLER INTE BYGGANDE AV ALLMÄN VÄG.



TYP AV PLAN		VÄGPLAN	
GRANSKNINGSSTATUS / SYFTE			
HANDLINGSTYP			
GRANSKNINGSHANDLING			
DATUM	2023-06-19	LEVERANS / ÄNDRINGS-PM	
OBJEKT	RV13 BILLINGE-RÖSTÄNGA GC-VÄG		
DELOMRÅDE / BANDEL	BILLINGE-RÖSTÄNGA		
ANLÄGGNINGSDDEL	GC		
OBJEKTNUMMER / KM	169189	KONSTRUKTIONSNUMMER	
BESTÄLLARE	TRAFIKVERKET	LEVERANTÖR	Pontarius
SKAPAD AV	JP	UPPDRAGSNUMMER	3616
GODKÄND AV	FS	AVDELNING	GBG
RITNINGSTYP	PLANRITNING		
TEKNIKOMRÅDE / INNEHÅLL	M MARKFÖRHANDLING		
BESKRIVNING	PLANKARTA TÅRTORTSPORT SÖDRA		
SKALA	1:500	FORMAT	A1
RITNINGSNUMMER	101M0208	FÖRVALTNINGSNUMMER	
BLAD		NÄSTA BLAD	BET



XFREF: MODELL\169189\169189_VP_PLAN_PROFIL
 MODELL\169189\169189_VP_PLAN_PROFIL
 MODELL\169189\169189_VP_PLAN_PROFIL
 2023-06-21 11:55
 2023-06-21 11:55