

**KOORDINATSYSTEM**  
 SYSTEM I PLAN: SWEREF 99 18 00  
 SYSTEM I HÖJD: RH 2000

**TECKENFÖRKLARING**

**MARKANSPRÅK**

- GRÄNS FÖR VÄGOMRÅDE
- AVGRÄNSNING MELLAN OLIKA TYPER AV MARKANSPRÅK

**V1** NYTT VÄGOMRÅDE MED VÄGRÄTT

**V2** NYTT VÄGOMRÅDE MED VÄGRÄTT INOM DETALPLAN

**T** TILLFÄLLIG NYTTJÄNDERÄTT GÄLLER UNDER BYGGTIDEN, DOCK LÄNGST T.O.M. TRE MÅNADER EFTER GODKÄND SLUTBESKUTNING

**T1** TILLFÄLLIG NYTTJÄNDERÄTT/ARBETSOMRÅDE FÖR BYGGTRAFIK

**T2** TILLFÄLLIG NYTTJÄNDERÄTT INOM DETALPLAN

**ÅTGÄRDER SOM UNDANTAS FRÅN FÖRBUD ENLIGT MILJÖBALKEN**

- FÖRBUD SOM AVSER VERKSAMHET ELLER ÅTGÄRD INOM GENERellt BIOTOPSKYDDsområde (7:11 MB) GÄLLER INTE BYGGANDE AV ALLMAN VÄG

**GB1** DIKE I JORDBRUKSMARK

**ÖVRIGA BETECKNINGAR PÅ PLANKARTAN**

- NY VÄG/GC-VÄG ELLER BREDDNING AV BEFARTLIG VÄG - LÄNGDMÄTNING OCH FÖRESLAGEN HÖJDSÄTTNING
- GRÄNS FÖR VÄGPLAN
- FASTIGHETSGRÄNS
- SAMFÄLLIGHETSOMRÅDE
- DETALPLANEGRÄNS
- DP: 0380K-P2021/19 BETECKNING DETALPLAN
- UPPSALA FULLERÖ S:7 SAMFÄLLIGHETSNAVN
- GEMENSAMHETSANLÄGGNING
- 1:12 FASTIGHETSBECKENING

**FULLERÖ**

**TRAKTNAMN**

- HÖJDKURVOR
- BEF. BELYSNINGSTOLPE
- BEF. STOLPE
- BEF. BARRTRÄD
- BEF. LÖVTRÄD
- BEF. VÄGKANT
- BEF. GÅNG- OCH CYKELVÄG
- BEF. KANTSTEN
- BEF. SLÄNT/DIKE
- BEF. VÄGRÄCKE
- BEF. STAKET
- BYGGNADER

**ANVISNINGAR**

DATUM GRUNDKARTA INKLUSIVE FASTIGHETSindelning: 2022-11-18

BELYSNING KOMMER ATT FINNAS MELLAN SEKTION 1/118 - 0/875 PÅ VÄG 290 SAMT PÅ 6: ANS VÄG- OCH AVFARTER OCH KOMEVIÄGEN

SKYDDSSÄTÄRDER OCH FÖRSIKTIGHETSÄTT SKA VIDTAS FÖR ATT SKYDDA GRUNDVATTEN

VERKSAMHETER/ÅTGÄRDER SOM UNDANTAS FRÅN FÖRBUD ENLIGT MILJÖBALKEN UNDANTAGEN GÄLLER HELA PLANEN

- FÖRBUDEN SOM AVSER VERKSAMHET ELLER ÅTGÄRD INOM GENERellt BIOTOPSKYDDsområde (7:11 2 ST. MB) GÄLLER INTE BYGGANDE AV ALLMAN VÄG
- SKYDDIGHETEN ATT GRÄNS ANMÄLAN FÖR SAMRÄD ENLIGT 12:6 GÄLLER INTE FÖR DE VERKSAMHETER OCH ÅTGÄRDER SOM BEHOVS FÖR ATT BYGGA VÄGEN OCH SOM FASTSTÄLLS OCH INGÅR I VÄGOMRÅDET FÖR ALLMAN VÄG ELLER OMRÅDE FÖR TILLFÄLLIG NYTTJÄNDERÄTT

**TPL FULLERÖ**

01 02

**TYP AV PLAN**

**VÄGPLAN**

**FÖR GRANSKNING**

**GRANSKNINGSSTATUS/SYFTE**

**HANDLINGSTYP**

**GRANSKNINGSHANDLING**

**DATUM** 2023-02-24 **LEVERANS / ÄNDRINGS-PM**

**OBJEKT**

**TPL FULLERÖ E4 OCH VÄG 290 KAPACITETSÅTGÄRDER**

**DELOMRÅDE / BANDEL**

**3 - TPL Fullerö**

**ANLÄGGENHETSDEL**

**00 - Gemensamt**

**OBJEKTNUMMER / KM** 169993 **KONSTRUKTIONNUMMER**

**BESTÄLLARE** TRAFIKVERKET **LEVERANTÖR** RAMBOLL

**SKAPAD AV** H KONSTENIUS **UPPDRAGSNUMMER** 1320052466

**GODKÄND AV** D PETROVIC **ÄVDELNING**

**RITNINGSTYP**

**PLANRITNING**

**TEKNIKOMRÅDE / INNEHÅLL**

**VÄGUTFORMNING OCH TRAFIK**

**BESKRIVNING**

**PLANKARTA**

**UTFORMNING AV PLANFÖRSLAG**

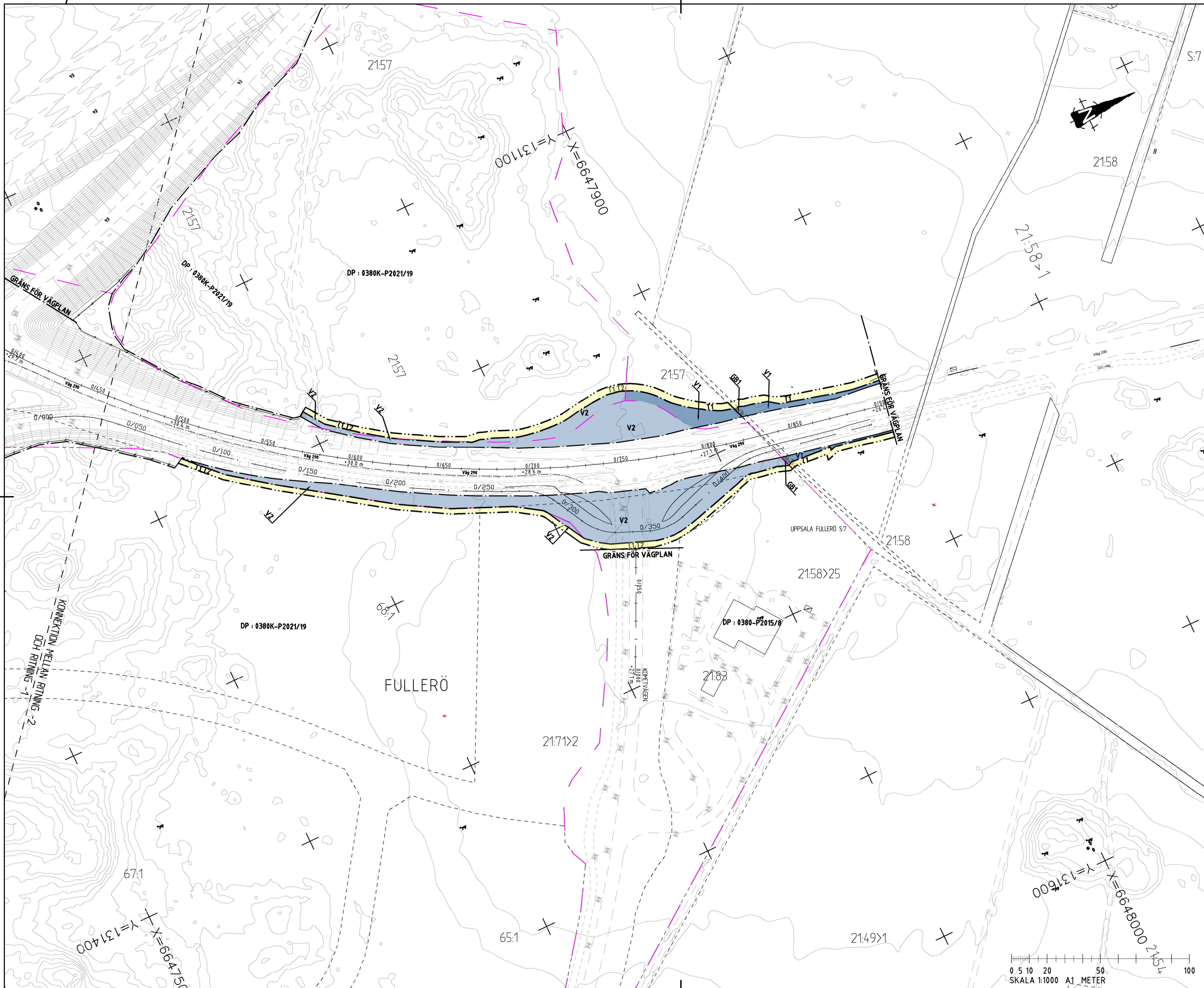
**VÄG 290 KM 0/000-0/450**

**SKALA** 1:1000 **FORMAT** A1 **FÖRVALTNINGSNUMMER**

**RITNINGNUMMER** 300T0201 **BLAD** 01 **NÄSTA BLAD** 02 **BET**

0000011...  
 2000071...  
 0000012...  
 1000001...

VramsePub/Svg/Svg/2021/330052466\_VP\_Fullerö3\_TeknikTRiberi/300T0201.dwg Feb 22, 2023 - 12:41pm



KOORDINATSYSTEM  
 SYSTEM I PLAN: SWEREF 99 18 00  
 SYSTEM I HÖJD: RH 2000

- ### TECKENFÖRKLARING
- MARKANSPRÅK
- GRÄNS FÖR VÄGOMRÅDE
  - AVGRÄNSNING MELLAN OLIKA TYPER AV MARKANSPRÅK
  - V1 NYTT VÄGOMRÅDE MED VÄGRÄTT
  - V2 NYTT VÄGOMRÅDE MED VÄGRÄTT INOM DETALPLAN
  - T TILLFÄLLIG NYTTJÄNDERÄTT GÄLLER UNDER BYGGTIDEN, DOCK LÅNGST T.O.M. TRE MÅNADER EFTER GODKÄND SLUTBESIKTNING
  - T1 TILLFÄLLIG NYTTJÄNDERÄTT/ARBETSOMRÅDE FÖR BYGGTRAFIK
  - T2 TILLFÄLLIG NYTTJÄNDERÄTT INOM DETALPLAN

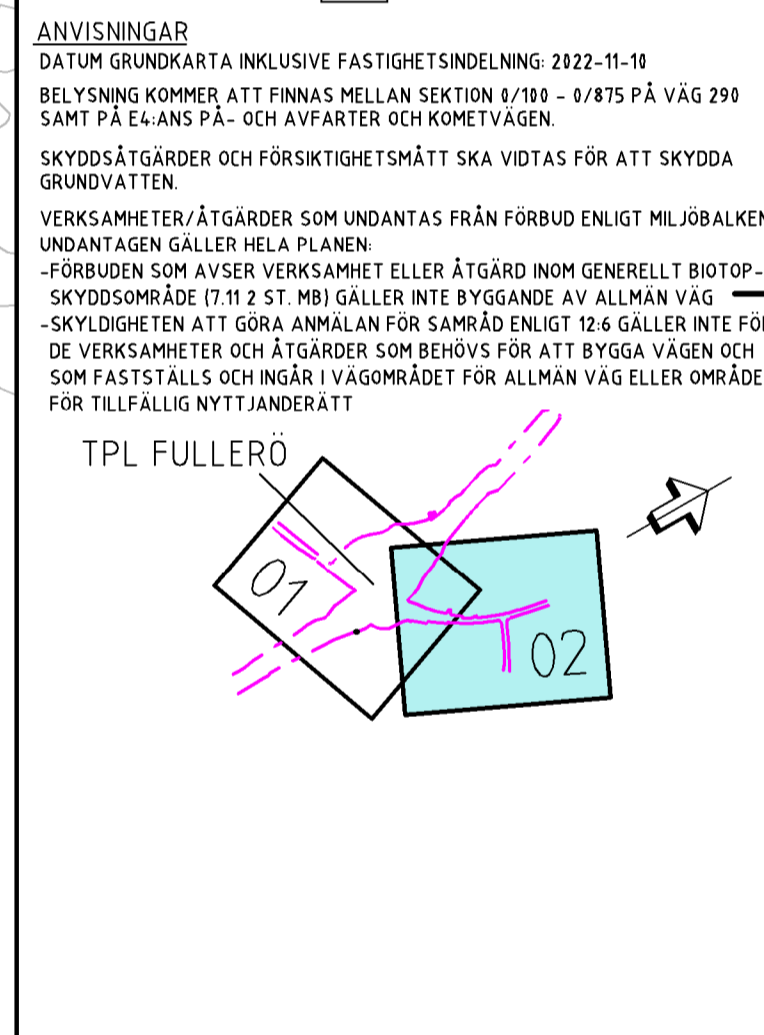
ÅTGÄRDER SOM UNDANTAS FRÅN FÖRBUD ENLIGT MILJÖBALKEN  
 FÖRBUD SOM AVSER VERKSAMHET ELLER ÅTGÄRD  
 INOM GENERELLT BIOTOPSKYDDSOmrÅDE (7:11 MB)  
 GÄLLER INTE BYGGANDE AV ALLMÅN VÄG

GB1 DIKE I JORDBRUKSMARK

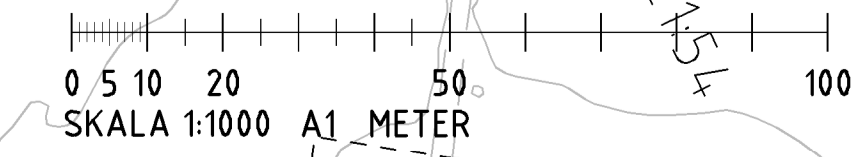
ÖVRIGA BETECKNINGAR PÅ PLANKARTAN

- NY VÄG/GC-VÄG ELLER BREDDNING AV BEFINTLIG VÄG - LÅNGSMÄTNING OCH FÖRESLAGEN HÖJDSÄTTNING
- GRÄNS FÖR VÄGPLAN
- FASTIGHETSGRÄNS
- SAMFÄLLIGHETSOMRÅDE
- DETAILPLANEGRÄNS
- BETECKNING DETALPLAN
- SAMFÄLLIGHETSNAVN
- GEMENSAMHETSANLÄGGNING
- FASTIGHETSBECKNING

- ANVISNINGAR
- DATUM GRUNDKARTA INKLUSIVE FASTIGHETSindelNING: 2022-11-18  
 BELYSNING KOMMER ATT FINNAS MELLAN SEKTION 1/101 - 0/875 PÅ VÄG 290 SAMT PÅ 6-ANS FÅ- OCH AVFARTER OCH KOMMUNER
- SKYDDSSÅTGÄRDER OCH FÖRSIKTIGHETSMÅTT SKA VIDTAS FÖR ATT SKYDDA GRUNDVATTEN
- VERKSAMHETER/ÅTGÄRDER SOM UNDANTAS FRÅN FÖRBUD ENLIGT MILJÖBALKEN UNDANTAGEN GÄLLER HELA PLANEN
- FÖRBUDEN SOM AVSER VERKSAMHET ELLER ÅTGÄRD INOM GENERELLT BIOTOPSKYDDSOmrÅDE (7:11 2 ST. MB) GÄLLER INTE BYGGANDE AV ALLMÅN VÄG
- SKYDDIGHETEN ATT GÖRA ANMÄLAN FÖR SAMRÅD ENLIGT 12:4 GÄLLER INTE FÖR DE VERKSAMHETER OCH ÅTGÄRDER SOM BEHOVS FÖR ATT BYGGA VÄGEN OCH SOM FASTSTÄLLS OCH INGÅR I VÄGOMRÅDET FÖR ALLMÅN VÄG ELLER OMRÅDE FÖR TILLFÄLLIG NYTTJÄNDERÄTT
- TYP AV PLAN
- VÄGPLAN**
- GRANSKNINGSSTATUS/SYFTE
- FÖR GRANSKNING**
- HANDLINGSTYP
- GRANSKNINGSHANDLING**
- DATUM
- 2023-03-08
- LEVERANS / ÄNDRINGS-PM
- OBJEKT
- TPL FULLERÖ E4 OCH VÄG 290 KAPACITETSÅTGÄRDER**
- DELOMRÅDE / BANDEL
- 1 - Väg 290
- ANLÄGGNINGSDIODEL
- 00 - Gemensamt
- OBJEKTNUMMER / KM
- 169993
- KONSTRUKTIONNUMMER
- LEVERANTÖR
- TRAFIKVERKET** **RAMBÖLL**
- SKAPAD AV
- H KONSTENIUS
- UPPRAGSNUMMER
- 1320052466
- GODKÄND AV
- D PETROVIC
- AVDELNING
- RITNINGSTYP
- PLANRITNING**
- TEKNIKOMRÅDE / INNEHÅLL
- VÄGUTFORMNING OCH TRAFIK**
- BESKRIVNING
- PLANKARTA  
 UTFORMNING AV PLANFÖRSLAG  
 VÄG 290 KM 0/450-0/900**
- SKALA
- 1:1000
- FORMAT
- A1
- FÖRVALTNINGSNUMMER
- RITNINGSNUMMER
- 100T0202
- BLAD
- 02
- NÄSTA BLAD
- BET



TYP AV PLAN		<b>VÄGPLAN</b>	
GRANSKNINGSSTATUS/SYFTE		<b>FÖR GRANSKNING</b>	
HANDLINGSTYP		<b>GRANSKNINGSHANDLING</b>	
DATUM	2023-03-08	LEVERANS / ÄNDRINGS-PM	
OBJEKT	<b>TPL FULLERÖ E4 OCH VÄG 290 KAPACITETSÅTGÄRDER</b>		
DELOMRÅDE / BANDEL	1 - Väg 290		
ANLÄGGNINGSDIODEL	00 - Gemensamt		
OBJEKTNUMMER / KM	169993	KONSTRUKTIONNUMMER	
BESTÄLLARE	<b>TRAFIKVERKET</b>	LEVERANTÖR	<b>RAMBÖLL</b>
SKAPAD AV	H KONSTENIUS	UPPRAGSNUMMER	1320052466
GODKÄND AV	D PETROVIC	AVDELNING	
RITNINGSTYP	<b>PLANRITNING</b>		
TEKNIKOMRÅDE / INNEHÅLL	<b>VÄGUTFORMNING OCH TRAFIK</b>		
BESKRIVNING	<b>PLANKARTA    UTFORMNING AV PLANFÖRSLAG    VÄG 290 KM 0/450-0/900</b>		
SKALA	1:1000	FORMAT	A1
RITNINGSNUMMER	100T0202	FÖRVALTNINGSNUMMER	
BLAD	02	NÄSTA BLAD	
BET			



C:\Users\...  
 2023-03-08  
 100T0202

\ramse\Pub\Svg\2021\320052466\_VP\_Fullero3\_TeknikTRiberi\100T0202.dwg Mar 08, 2023 - 3:12pm