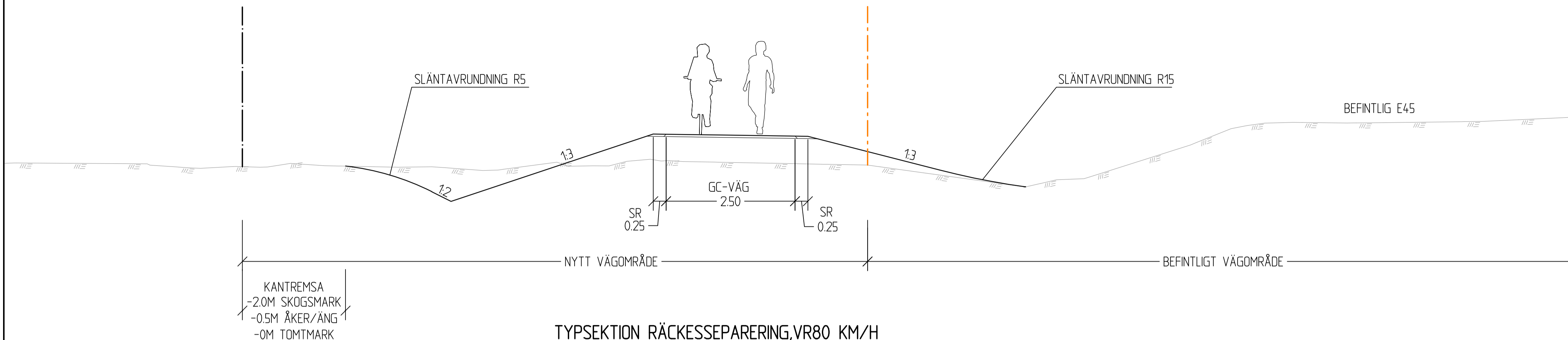
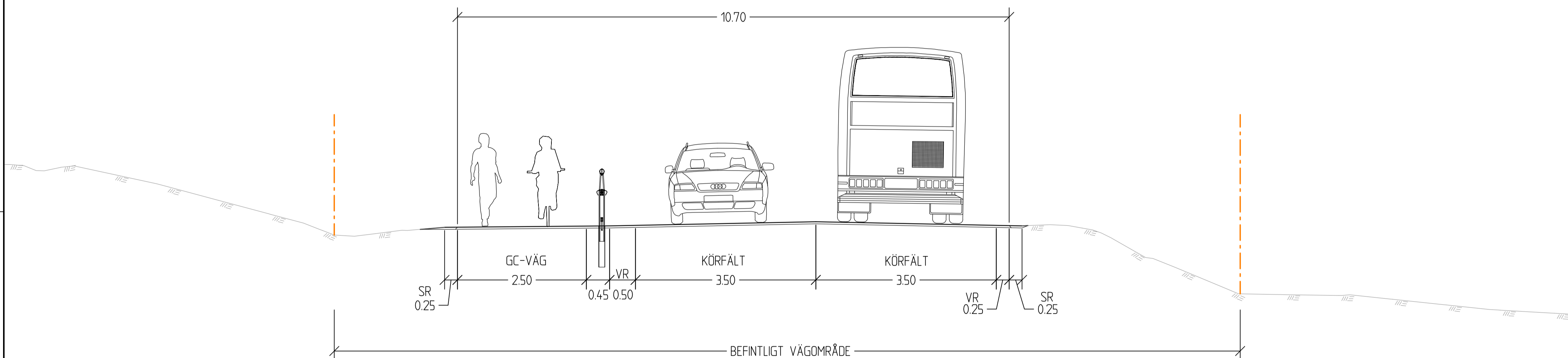


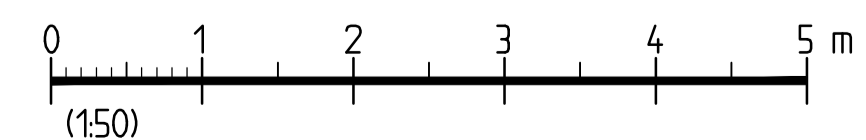
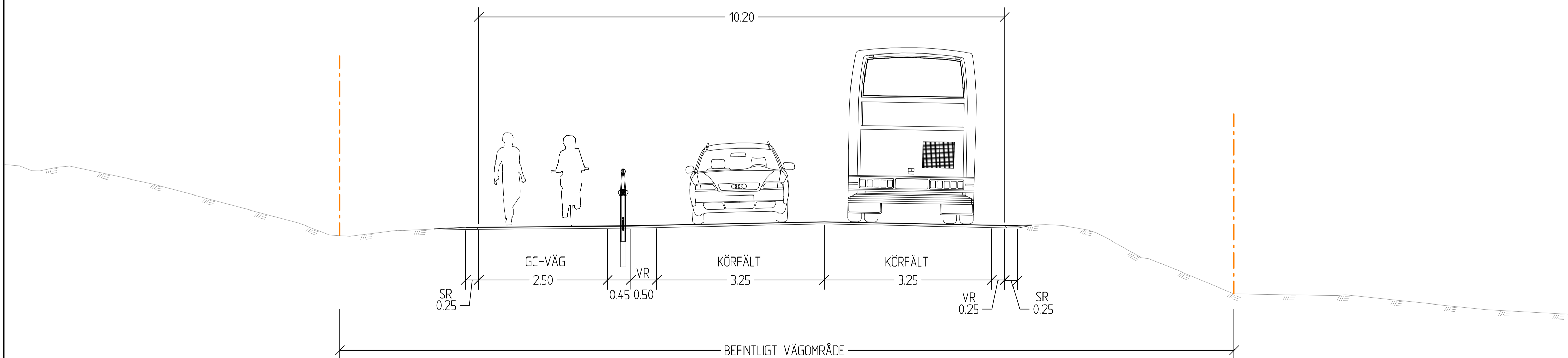
TYPSEKTION FRILIGGANDE GC-VÄG
KM 0/000-0/300 & 3/540-3/770



TYPSEKTION RÄCKESSEPARERING, VR80 KM/H
KM 0/300-0/660



TYPSEKTION RÄCKESSEPARERING, VR40/60 KM/H
KM 1/255-1/490 & 3/030-3/540



TECKENFÖRKLARING

- BEFINTLIG MARK
- PROJEKTERAD ÖVERYTA
- GRÄNS FÖR BEFINTLIGT VÄGOMRÅDE
- GRÄNS FÖR NYTT VÄGOMRÅDE

BEGREPPSFÖRKLARING

- SR = STÖDREMSA
- VR = VÄGREN
- GC-VÄG = GÅNG- OCH CYKELVÄG
- SAMTLIGA MÅTT ANGES I METER

KOORDINATSYSTEM
SYSTEM I PLAN: SWEREF 99 14 15
SYSTEM I HÖJD: RH 2000

TYP AV PLAN		VÄGPLAN	
GRANSKNINGSSTATUS / SYFTE		GODKÄND	
HANDLINGSTYP		GRANSKNINGSHANDLING	
DATUM	2026-05-19	LEVERANS / ÄNDRINGS-PM	
OBJEKT	E45 GC YTTERHOGDAL		
DELOMRÅDE / BANDEL	E45		
ANLÄGGNINGSDDEL	E45 YTTERHOGDAL		
OBJEKTNUMMER / KM	190539	KONSTRUKTIONSNUMMER	
BESTÄLLARE	TRAFIKVERKET	LEVERANTÖR	SWECO
SKAPAD AV	A.RANDKLEF	UPPDRAGSNUMMER	30090498
GODKÄND AV	P.HJORTSBERG	AVDELNING	TRANSPORT
RITNINGSTYP	SEKTIONS-RITNING		
TEKNIKOMRÅDE / INNEHÅLL	VÄGUTFORMNING OCH TRAFIK		
BESKRIVNING	FRILIGGANDE OCH RÄCKESSEPARERING		
TYPSEKTIONER			
SKALA	1:50	FORMAT	FÖRVALTNINGSNUMMER
RITNINGSNUMMER	1 01 T 04 01	BLAD	NÄSTA BLAD
		1	2
		BET	