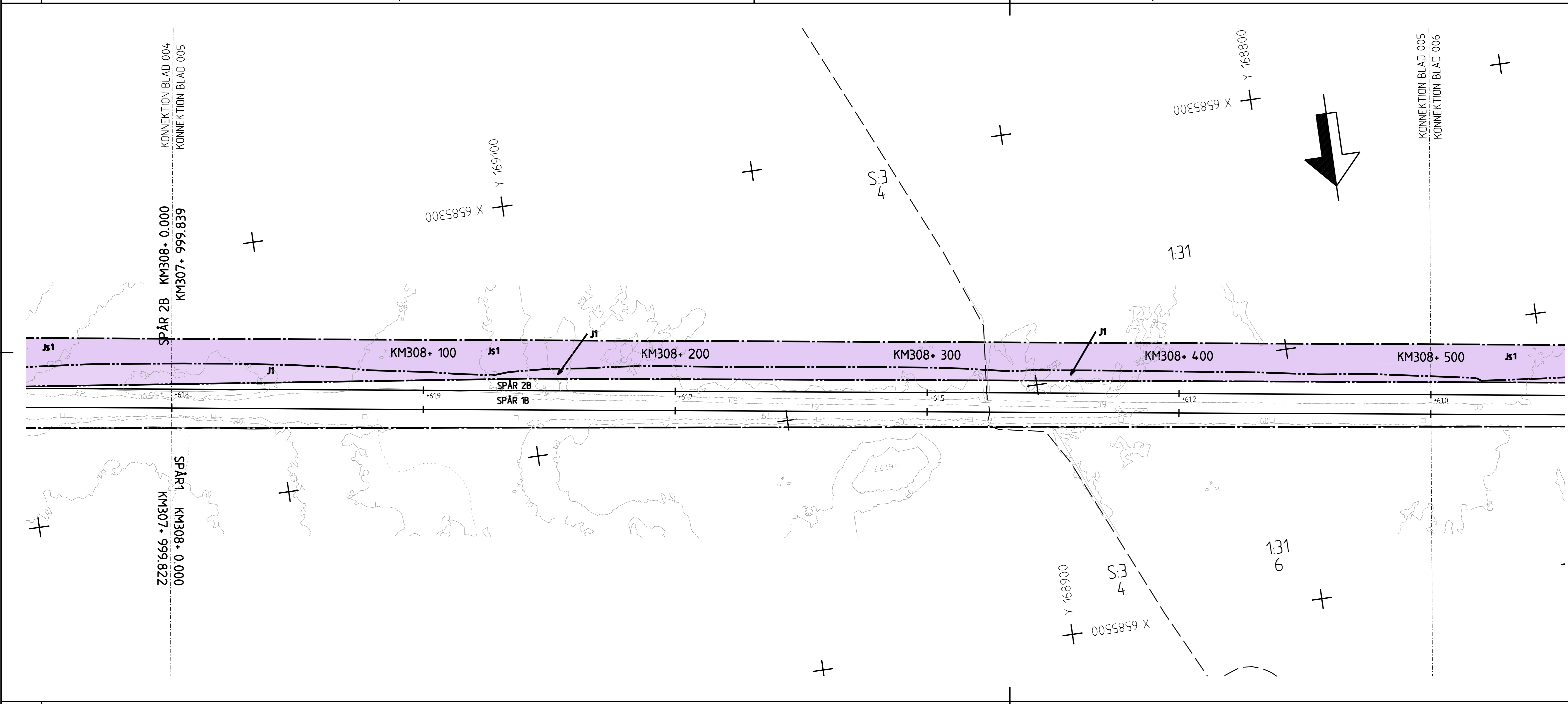
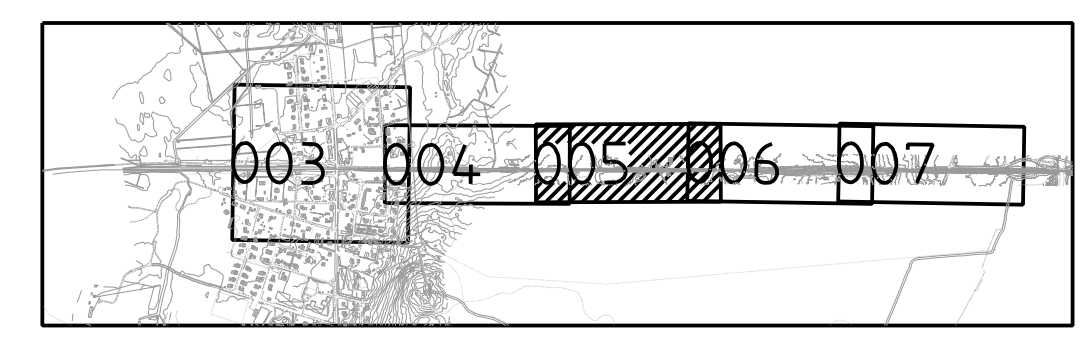
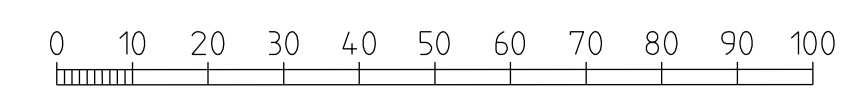


Den här ritning är Trafikverkets egendom. Allt obehörigt begärande av ritningen beivras enligt Lag. TRAFIKVERKET



BETECKNINGAR

- GRÄNSER**
- GRÄNS FÖR JÄRNVÄGSMARK
 - AVGRÄNSNING MELLAN OLIKA TYPER AV MARKANSPRÅK
 - FASTIGHETSGRÄNS
- BYGGLOV**
- B1** BYGGLOV KRÄVS INTE FÖR UPPLAG
- MARKANSPRÅK**
- J1** NY JÄRNVÄGSMARK MED ÄGANDERÄTT.
 - Js1** NY JÄRNVÄGSMARK MED SERVITUTSRÄTT.
 - V1** NYTT VÄGOMRÅDE MED VÄGRÄTT.
 - T1** TILLFÄLLIG NYTTJANDERÄTT FÖR BYGGVÄG. FRÅN BYGGSTART AV FÖRBEREDANDE ARBETEN TILL TVÅ MÅNADER EFTER GODKÄND SLUTBESIKTNING
 - T2** TILLFÄLLIG NYTTJANDERÄTT FÖR UPPLAG. FRÅN BYGGSTART AV FÖRBEREDANDE ARBETEN TILL TVÅ MÅNADER EFTER GODKÄND SLUTBESIKTNING
- ÖVRIGA BETECKNINGAR PÅ PLANKARTAN**
- SPÅRLINJE MED LÄNGDMÄTNING OCH HÖJD PÅ RÄLSÖVERKANT
 - NY VÄXEL
- SKYDDSÅTGÄRDER**
- S1** Erbjudande av bullerskyddsåtgärder i form av fasad/fönsteråtgärder. Erbjudandet gäller då åtgärder erfordras för att riktvärdet 45 dBA maximalnivå inomhus för bostäder inte ska överskridas. Vid tillämpning ska hänsyn tas till vad som är tekniskt möjligt och ekonomiskt rimligt.
 - S2** Erbjudande av bullerskyddsåtgärder i form av lokalt skydd vid uteplats. Erbjudandet gäller då åtgärder erfordras för att riktvärdet 70 dBA maximalnivå utomhus vid uteplats för bostäder inte ska överskridas. Vid tillämpning ska hänsyn tas till vad som är tekniskt möjligt och ekonomiskt rimligt.
 - S3** Erbjudande av skyddsåtgärder mot vibrationer. Fastigheter med högre vibrationsnivåer högre än 10 mm/s kommer att erbjudas inlösen vid utförd vibrationsmätning efter utbyggt mötespår.
 - S4** Skyddsåtgärder för risk och säkerhet. Stängsel för att hindra spårspning sätts upp.
- ILLUSTRATIONER PÅ PLANKARTAN (FASTSTÄLLS E J)**
- NY PLATTFORM
 - SPÅR OCH VÄXEL SOM RIVS
 - TEKNIKBYGGNAD
 - BYGGNAD SOM RIVS
- LÄNGDMÄTNING**
HUVUDLÄNGDMÄTNING LIGGER I SPÅRMITT 1
- KOORDINATSYSTEM**
I PLAN: SWEREF 99 13 30
I HÖJD: RH 2000
GRUNDKARTAN ÄR DATERAD 2014-04-15



GRANSKNINGSHANDLING

ATKINS	GRANSKAD E-L ALMER	UPPDRAGSNUMMER 2011856	PROJEKT / ENTREPRENADNAMN MÖTESSTATIONER KIL-LAXÅ
	GODKÄND H HÖGSTRÖM	DATUM 2015-06-17	DELEN VÅSE
TRAFIKVERKET	VÅSE MÖTESSTATIONER KIL-LAXÅ, VÅSE (LAXÅ) - (KARLSTAD VÄLSVIKEN) PLANKARTA		SKEDE JÄRNVÄGSPLAN
	TEKNIKOMRÅDE GEMENSAM		SKALA 1:1000
KONSTRUERAD AV ATKINS/RK	GRANSKAD AV	GODKÄND AV	DATUM 2015-06-17
FORMAT A3FF	RITNINGSNR FÖRVALTNING 005	BLAD 006	NÄSTA BL REV