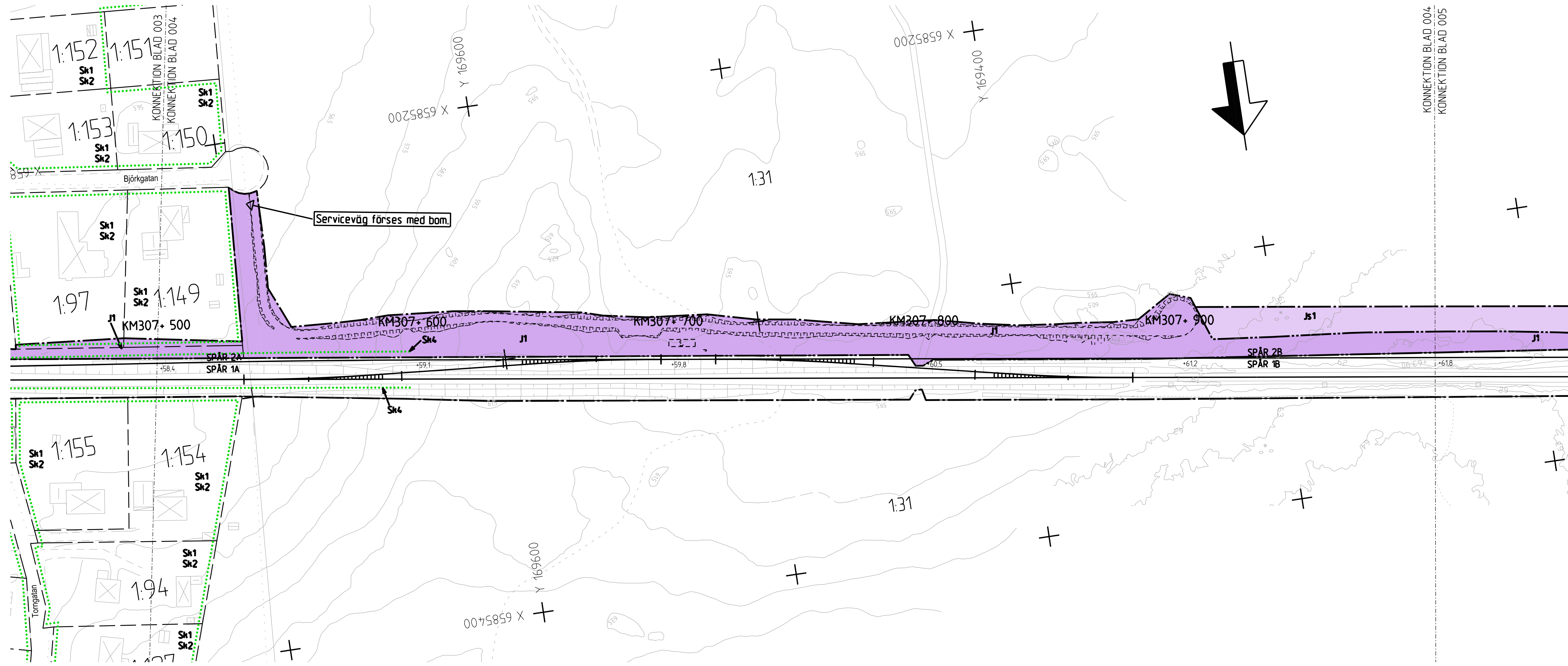


Den här ritning är Trafikverkets egendom. Allt obehörigt begagnande av ritningen beivras enligt Lag. TRAFIKVERKET



## BETECKNINGAR

### GRÄNSER

- GRÄNS FÖR JÄRNVÄGSMARK
- AVGRÄNSNING MELLAN OLIKA TYPER AV MARKANSPRÅK
- FASTIGHETSGRÄNS

### BYGGLOV

- B1** BYGGLOV KRÄVS INTE FÖR UPPLAG

### MARKANSPRÅK

- J1** NY JÄRNVÄGSMARK MED ÄGANDERÄTT.
- Js1** NY JÄRNVÄGSMARK MED SERVIDTSRÄTT.
- V1** NYTT VÄGOMRÅDE MED VÄGRÄTT.
- T1** TILLFÄLLIG NYTT JÄNDERÄTT FÖR BYGGVÄG. FRÅN BYGGSTART AV FÖRBEDANDE ARBETEN TILL TVÅ MÅNADER EFTER GODKÄND SLUTBESKTNING
- T2** TILLFÄLLIG NYTT JÄNDERÄTT FÖR UPPLAG. FRÅN BYGGSTART AV FÖRBEDANDE ARBETEN TILL TVÅ MÅNADER EFTER GODKÄND SLUTBESKTNING

### ÖVRIGA BETECKNINGAR PÅ PLANKARTAN

- SPÅRLINJE MED LÄNGDMÄTNING OCH HÖJD PÅ RÄLSÖVERKANT
- NY VÄXEL

### SKYDDSÅTGÄRDER

MARKERING ELLER AVGRÄNSNING AV SKYDDSÅTGÄRDER

- S1** Erbjudande av butlerskyddsåtgärder i form av fasad/fönsteråtgärder. Erbjudandet gäller då åtgärder erfordras för att riktvärdet 45 dBA maximalnivå inomhus för bostäder inte ska överskridas. Vid tillämpning ska hänsyn tas till vad som är tekniskt möjligt och ekonomiskt rimligt.
- S2** Erbjudande av butlerskyddsåtgärder i form av lokalt skydd vid uteplats. Erbjudandet gäller då åtgärder erfordras för att riktvärdet 70 dBA maximalnivå utomhus vid uteplats för bostäder inte ska överskridas. Vid tillämpning ska hänsyn tas till vad som är tekniskt möjligt och ekonomiskt rimligt.
- S3** Erbjudande av skyddsåtgärder mot vibrationer. Fastigheter med högre vibrationsnivåer högre än 1,0 mm/s, kommer att erbjudas inlösen vid utförd vibrationsmätning efter utbyggt mötespår.
- S4** Skyddsåtgärder för risk och säkerhet. Stängsel för att hindra spårsprung sätts upp.

### ILLUSTRATIONER PÅ PLANKARTAN (FASTSTÄLLS E.J)

- NY PLATTFORM
- SPÅR OCH VÄXEL SOM RIVS
- TEKNIKBYGGNAD
- BYGGNAD SOM RIVS

### LÄNGDMÄTNING

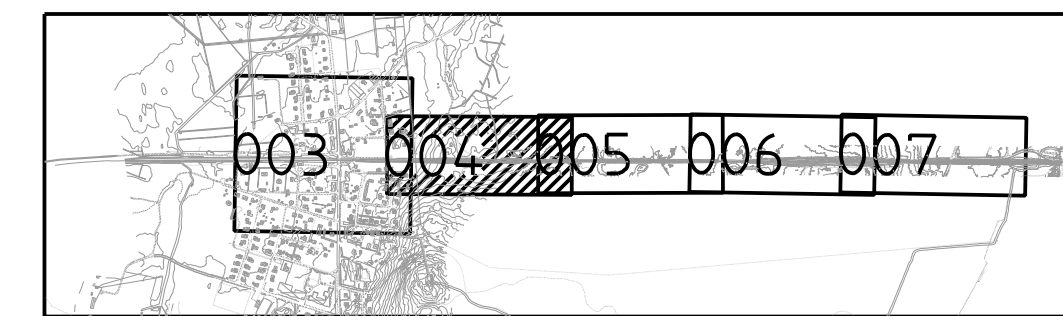
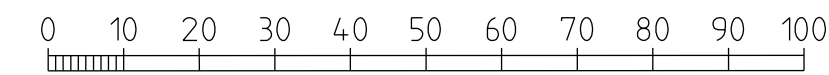
HUVUDLÄNGDMÄTNING LIGGER I SPÅRMITT 1

### KOORDINATSYSTEM

I PLAN: SWEREF 99 13 30

I HÖJD: RH 2000

GRUNDKARTAN ÄR DATERAD 2014-04-15



## GRANSKNINGSHANDLING

<b>ATKINS</b>	GRANSKAD E.-L. ALMER	UPPDRAGSNUMMER 2011856	PROJEKT / ENTREPRENADNAMN MÖTESSTATIONER KIL-LAXÅ DELEN VÄSE
	GODKÄND H. HÖGSTRÖM	DATUM 2015-06-17	
<b>TRAFIKVERKET</b>	VÄSE MÖTESSTATIONER KIL-LAXÅ, VÄSE (LAXÅ) - (KARLSTAD VÄLSVIKEN) PLANKARTA		SKED JÄRNVÄGSPLAN
			TEKNIKOMRÅDE GEMENSAM
KONSTRUERAD AV ATKINS/RK	GRANSKAD AV	GODKÄND AV	SKALA 1:1000
DATUM 2015-06-17	FORMAT A3FF	RITNINGSNR FÖRVALTNING 004	BLAD 005
		NÄSTA BL 005	REV 383