






VÄSE ILLUSTRATIONSPLAN

Teckenförklaring

-  Nya spår
-  Befintliga spår
-  Höjdkurva, 1 m
-  Befintlig byggnad rives

0 10 20 30 40 50
 Meter

Datum: 2015-04-08

Skala (A1): 1:1 000

- 1** Nytt mötespår söder om befintligt spår, ca 2 km (km 307+180 – 309+ 200)
- 2** Nya plattformar med längden 110 m för både upp- och nedspår
- 3** Befintlig plankorsning byggs om till planskild korsning under järnvägen för bil-, gång- och cykeltrafik
- 4** Trappor och ramper som förbinder gång- och cykeltrafiken till plattformarna
- 5** Nya gång- och cykelbroar, norr och söder om järnvägsbron (Karlstad kommun)
- 6** Nya servicevägar och teknikbyggnader i anslutning till nya spåret
- 7** Omledningsväg under byggtid samt framtida räddningsväg