

Filnamn: OLP3-50GT-007-33-0_0-0004

Projektnamn

Skapat av (Leverantör)

Godkänt datum

Rev Datum

Ostlänken

Emma Christiansen

2023-02-01

Ärendenummer

Granskat av (Leverantör)

Sidor

Version

TRV 2021/16817

Peter Jonsson, Mats
Hagman, Klaus Munch
Bundgaard
Godkänt av (Leverantör)
Hanna Siwertz

1(1)

1.0



TRAFIKVERKET

OSTLÄNKEN

OLP3 NYKÖPING

SKAVSTA—STAVSJÖ

Bandel 506

Teknisk beskrivning vattenverksamhet 80%

Bilaga 3 – Kartor utsläppspunkter

MP33


MILJÖPRÖVNING

Rev	Avser	Rev Datum	Godkänt av (Leverantör)

BILAGA 3, KARTOR UTSLÄPPSPUNKTER

Miljöprövning
Tillhör Teknisk beskrivning vattenverksamhet 80%
Dokumentnummer: OLP3-50GT-007-33-0_0-0004
Ärendenummer: TRV 2021/16817
Datum: 2023-02-01
Version 1

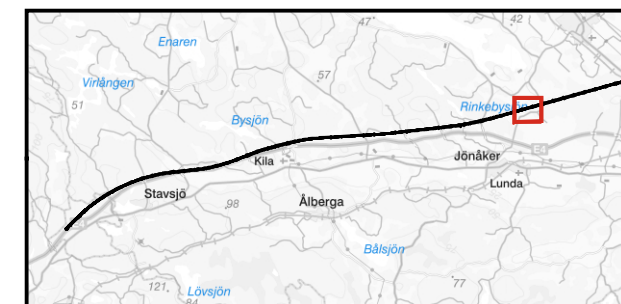
Skala (A3): 1:3 000



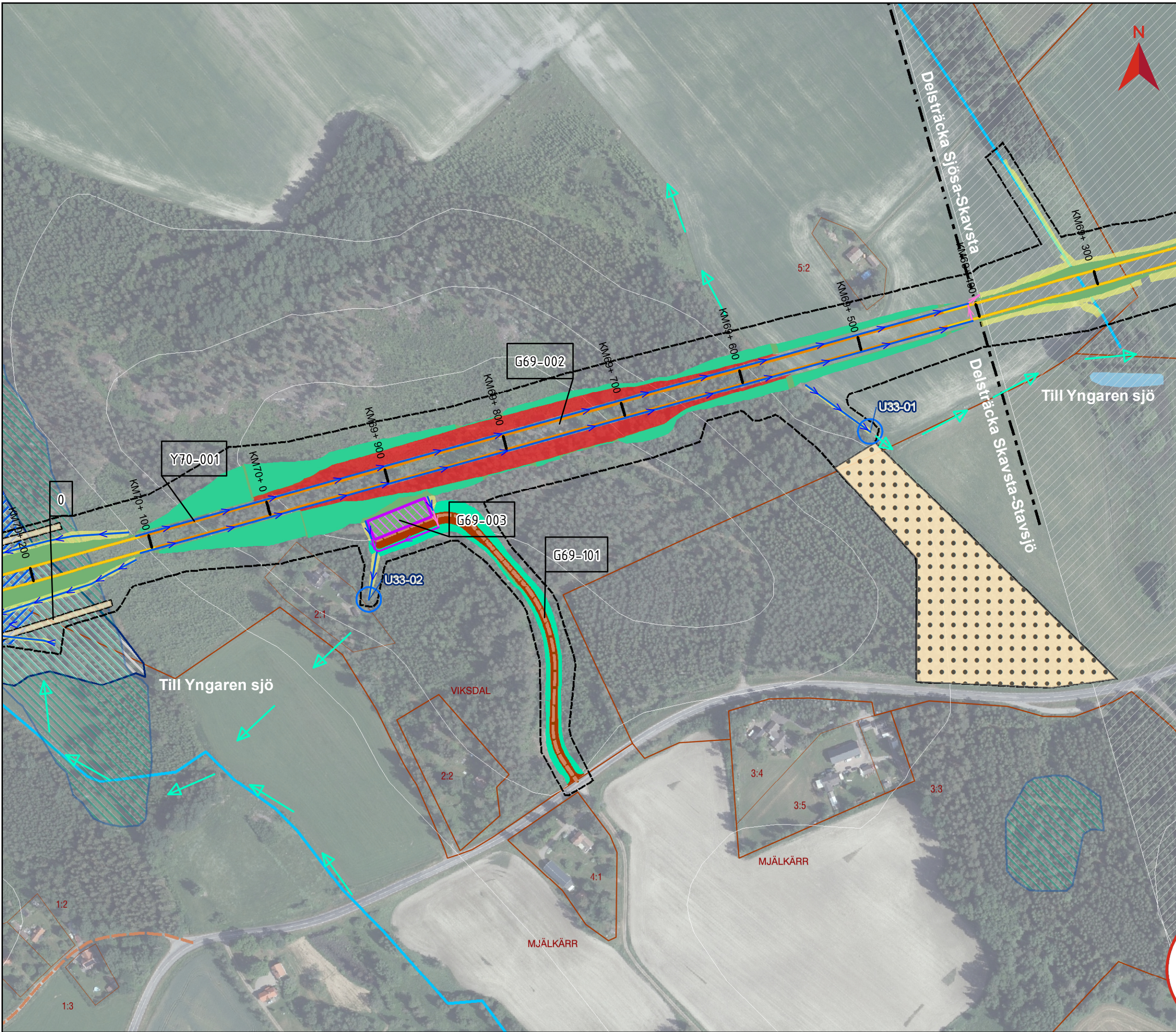
© Lantmäteriet, Geodatasamverkan

Teckenförklaring

	Bro		Byggvägar
	Skärning		Nya vägar
	Bank		Planerad väg
	Ledning/Trumma		Gräns järnvägsplan
	Rinnvåg befintligt dike/vattendrag		Produktionsområde
	Rinnvåg dike vid banan		Massupplag
	Rinnvåg i vägdike		Produktionsytor
	Utsläppspunkter		Fastighetsgräns
	Teknikgård		Vattenytor
	Jordskärning		Befintligt dike/vattendrag
	Bergskärning		Våtmark
	Dike		Torvområde
	Bank		Vattenområde vid 100 års flöde
	Broar		ID Grundvattenverksamhet
	Bottenplatta byggnadsverk		ID Ytvattenverksamhet
	Temporär spont		ID Ytvattenverksamhet (Våtmark)
	Damm		ID Utsläppspunkt




\\s101-s-main01_golder.gds\g\Projekt\201511526044_Ostlänken del 321_IM\GIS\MXD\OLP3\MIL\OPPROVNING (MP)\TB.33\Bilaga 2 och 3\MP33_Bilaga3_utsläppspunkter_v2.mxd | SEEC2 1687



BILAGA 3, KARTOR UTSLÄPPSPUNKTER

Miljöprövning
Tillhör Teknisk beskrivning vattenverksamhet 80%
Dokumentnummer: OLP3-50GT-007-33-0_0-0004
Ärendenummer: TRV 2021/16817
Datum: 2023-02-01
Version 1

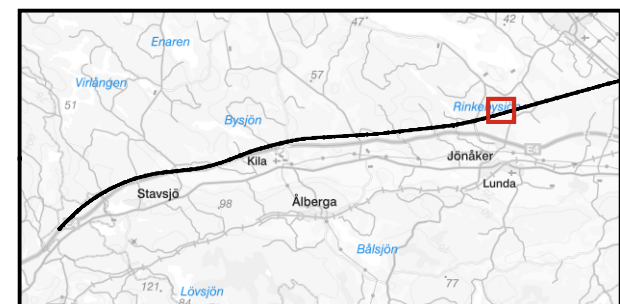
Skala (A3): 1:3 000



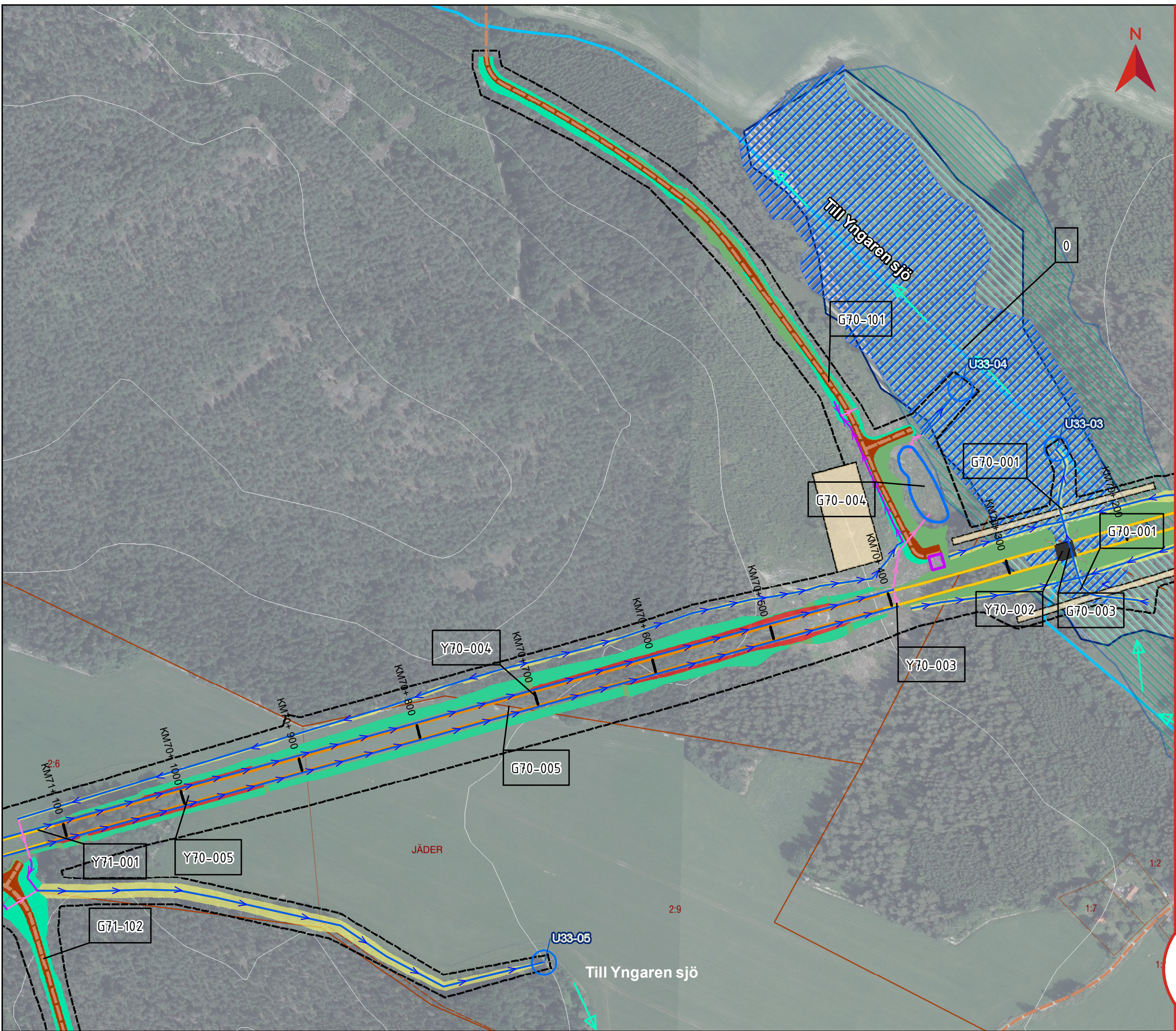
© Lantmäteriet, Geodatasamverkan

Teckenförklaring

	Bro		Byggvägar
	Skärning		Nya vägar
	Bank		Planerad väg
	Ledning/Trumma		Gräns järnvägsplan
	Rinnvåg befintligt dike/vattendrag		Produktionsområde
	Rinnvåg dike vid banan		Massupplag
	Rinnvåg i vägdike		Produktionsytor
	Utsläppspunkter		Fastighetsgräns
	Teknikgård		Vattenytor
	Jordskärning		Befintligt dike/vattendrag
	Bergskärning		Våtmark
	Dike		Torvområde
	Bank		Vattenområde vid 100 års flöde
	Broar		ID Grundvattenverksamhet
	Bottenplatta byggnadsverk		ID Ytvattenverksamhet
	Temporär spont		ID Ytvattenverksamhet (Våtmark)
	Damm		ID Utsläppspunkt




\\Sto1-s-main01\golder\gdsg\Projekt\20151526044_Ostlänken del 3\21_IM\GIS\MXD\OLP3\MIL\OPROVNING (MP)\TB.33\Bilaga 2 och 3\MP33_Bilaga3_utslappspunkter_v2.mxd | SEEC2 1687



BILAGA 3, KARTOR UTSLÄPPSPUNKTER

Miljöprövning
Tillhör Teknisk beskrivning vattenverksamhet 80%
Dokumentnummer: OLP3-50GT-007-33-0_0-0004
Ärendenummer: TRV 2021/16817
Datum: 2023-02-01
Version 1

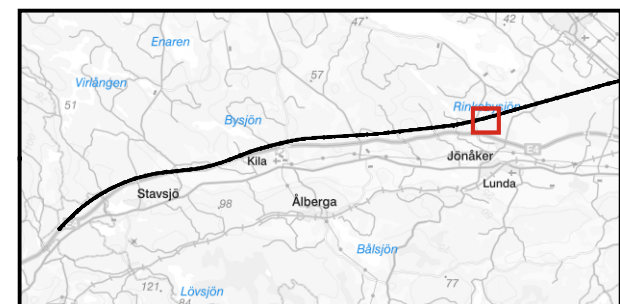
Skala (A3): 1:3 000



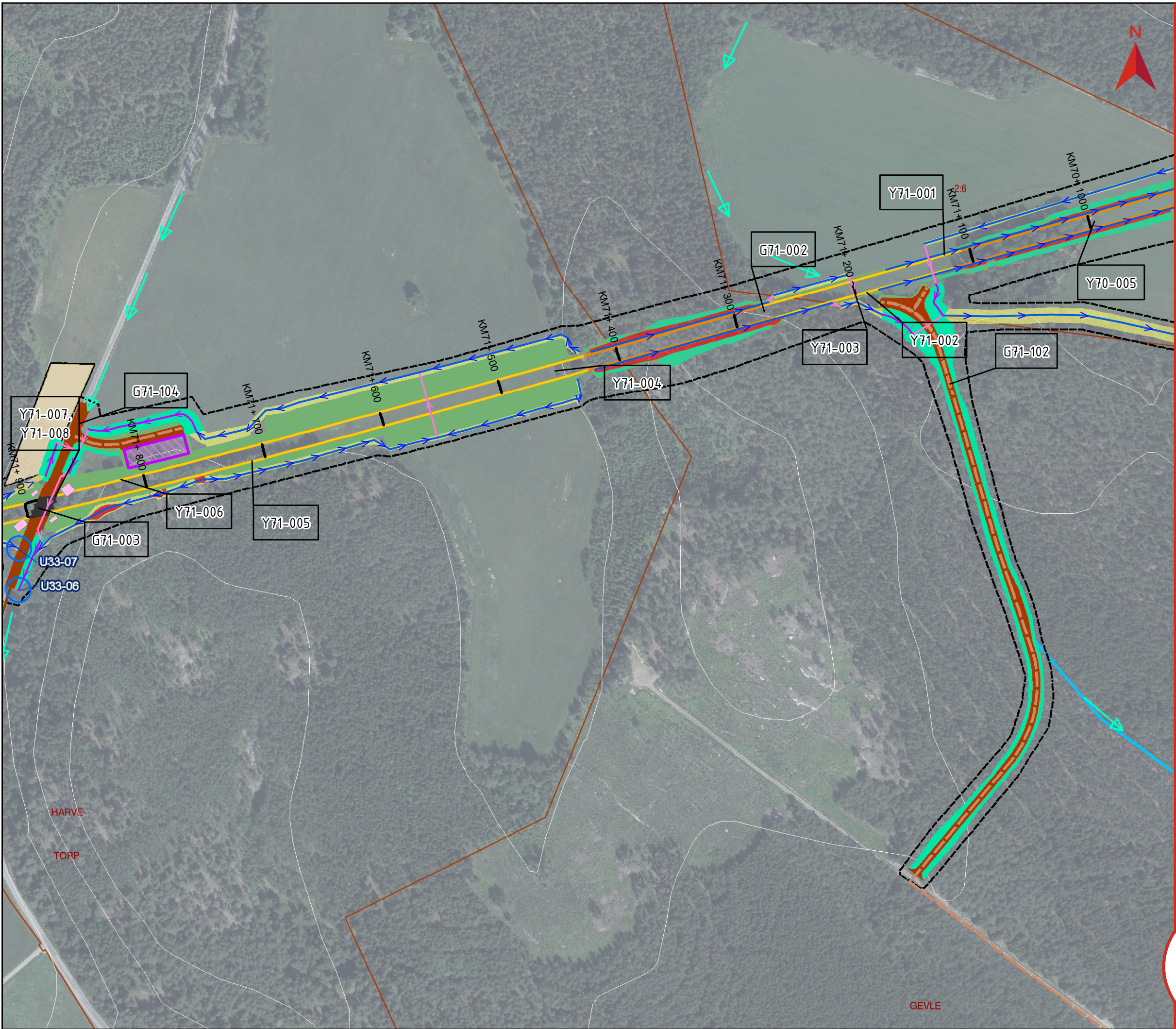
© Lantmäteriet, Geodatasamverkan

Teckenförklaring

	Bro		Byggvägar
	Skärning		Nya vägar
	Bank		Planerad väg
	Ledning/Trumma		Gräns järnvägsplan
	Rinnvåg befintligt dike/vattendrag		Produktionsområde
	Rinnvåg dike vid banan		Massupplag
	Rinnvåg i vägdike		Produktionsytor
	Utsläppspunkter		Fastighetsgräns
	Teknikgård		Vattenytor
	Jordskärning		Befintligt dike/vattendrag
	Bergskärning		Våtmark
	Dike		Torvområde
	Bank		Vattenområde vid 100 års flöde
	Broar		ID Grundvattenverksamhet
	Bottenplatta byggnadsverk		ID Ytvattenverksamhet
	Temporär spont		ID Ytvattenverksamhet (Våtmark)
	Damm		ID Utsläppspunkt




\\S101-s-main01_golder.gds\g\Projekt\201511526044_Ostlänken del 321_IM\GIS\MXD\OLP3\MIL\JOBPROVNING (MP)\TB_33\Bilaga 2 och 3\MP33_Bilaga 3_utsläppspunkter_v2.mxd | SEEC2 1687



BILAGA 3, KARTOR UTSLÄPPSPUNKTER

Miljöprövning
Tillhör Teknisk beskrivning vattenverksamhet 80%
Dokumentnummer: OLP3-50GT-007-33-0_0-0004
Ärendenummer: TRV 2021/16817
Datum: 2023-02-01
Version 1

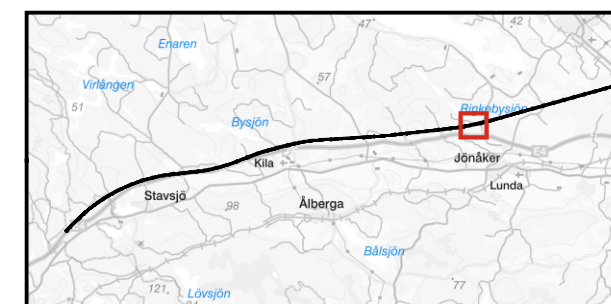
Skala (A3): 1:3 000



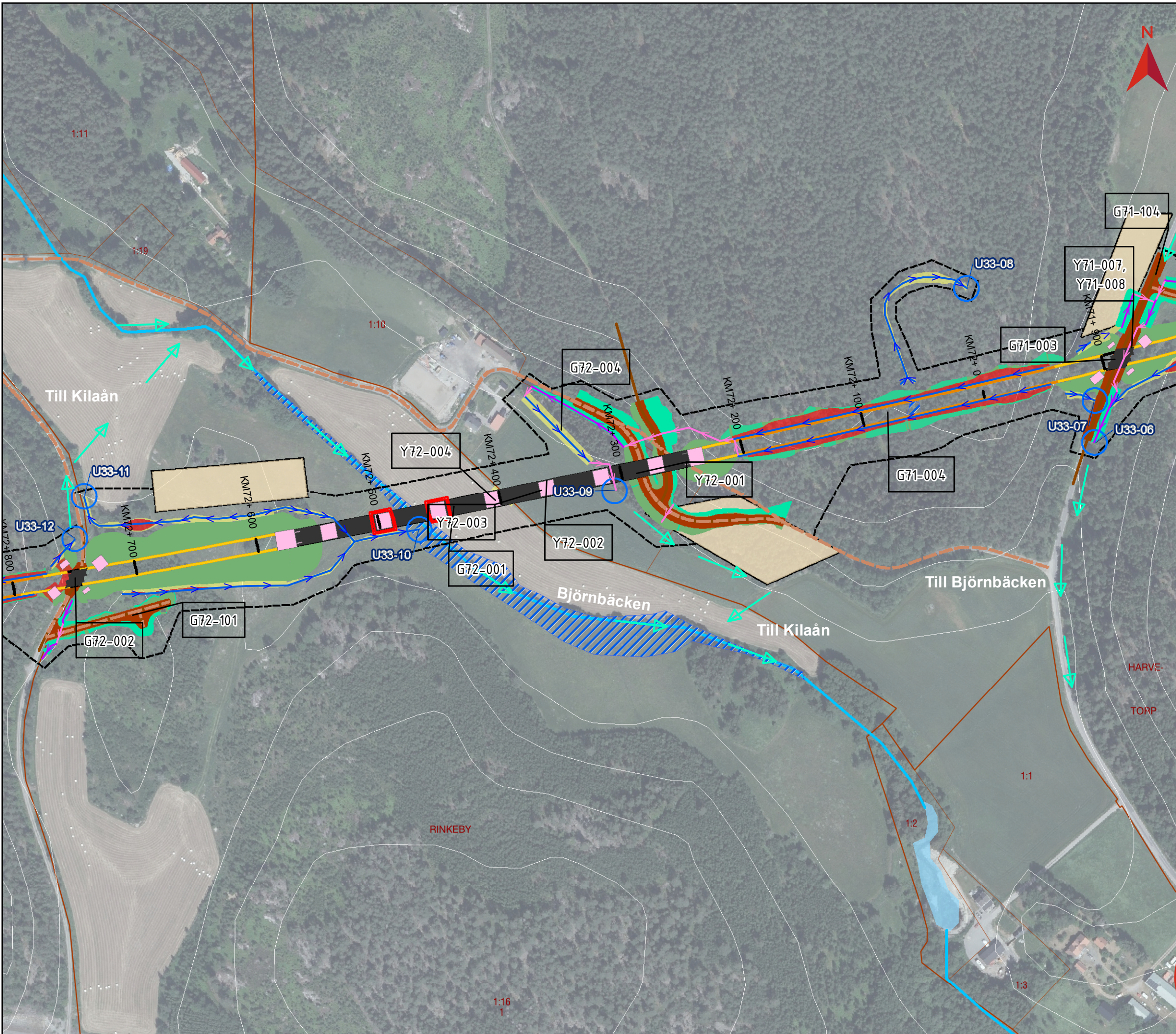
© Lantmäteriet, Geodatasamverkan

Teckenförklaring

	Bro		Byggvägar
	Skärning		Nya vägar
	Bank		Planerad väg
	Ledning/Trumma		Gräns järnvägsplan
	Rinnvåg befintligt dike/vattendrag		Produktionsområde
	Rinnvåg dike vid banan		Massupplag
	Rinnvåg i vägdike		Produktionsytor
	Utsläppspunkter		Fastighetsgräns
	Tekniskgård		Vattenytor
	Jordskärning		Befintligt dike/vattendrag
	Bergskärning		Våtmark
	Dike		Torvområde
	Bank		Vattenområde vid 100 års flöde
	Broar		ID Grundvattenverksamhet
	Bottenplatta byggnadsverk		ID Ytvattenverksamhet
	Temporär spont		ID Ytvattenverksamhet (Våtmark)
	Damm		ID Utsläppspunkt




\\S101-s-main01_golder.gds\g\Projekt\2015\1526044_Ostlänken del 3\21_IMG\GIS\MXD\OLP3\MILJO_PROVNING (MP)\TB_33\Bilaga 2 och 3\MP33_Bilaga3_utslopspunkter_v2.mxd | SEEC2 1687



BILAGA 3, KARTOR UTSLÄPPSPUNKTER

Miljöprövning
Tillhör Teknisk beskrivning vattenverksamhet 80%
Dokumentnummer: OLP3-50GT-007-33-0_0-0004
Ärendenummer: TRV 2021/16817
Datum: 2023-02-01
Version 1

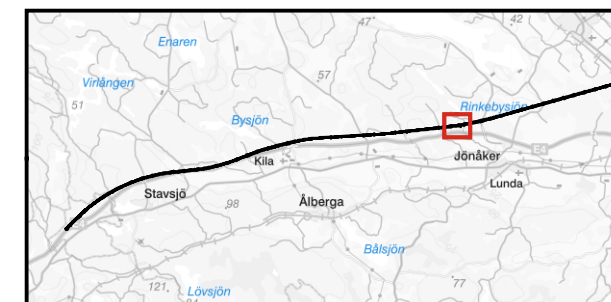
Skala (A3): 1:3 000



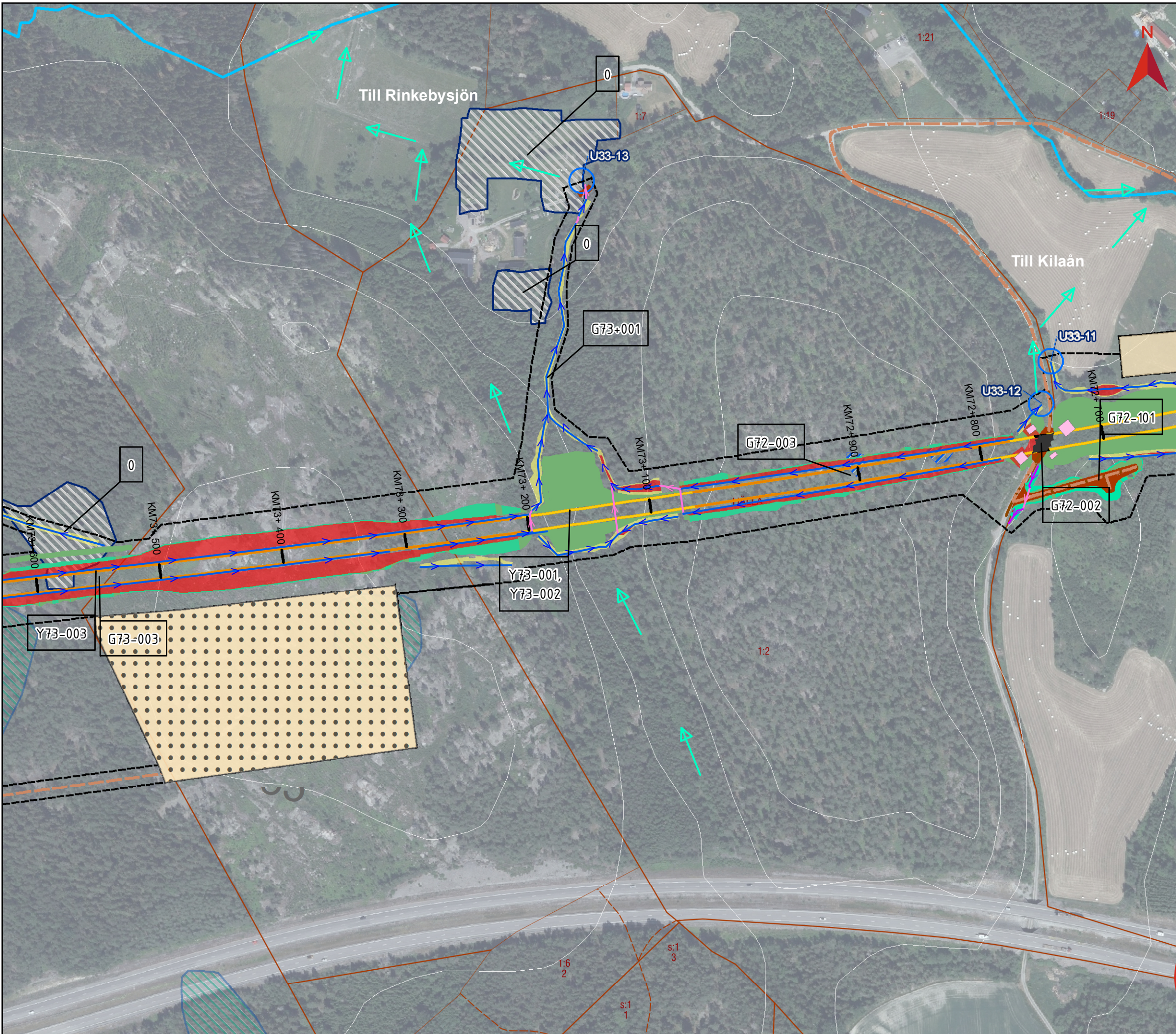
© Lantmäteriet, Geodatasamverkan

Teckenförklaring

	Bro		Byggvägar
	Skärning		Nya vägar
	Bank		Planerad väg
	Ledning/Trumma		Gräns järnvägsplan
	Rinnväg befintligt dike/vattendrag		Produktionsområde
	Rinnväg dike vid banan		Massupplag
	Rinnväg i vägdike		Produktionsytor
	Utsläppspunkter		Fastighetsgräns
	Teknikgård		Vattenytor
	Jordskärning		Befintligt dike/vattendrag
	Bergskärning		Våtmark
	Dike		Torvområde
	Bank		Vattenområde vid 100 års flöde
	Broar		ID Grundvattenverksamhet
	Bottenplatta byggnadsverk		ID Ytvattenverksamhet
	Temporär spont		ID Ytvattenverksamhet (Våtmark)
	Damm		ID Utsläppspunkt




\\s01-s-main01\golder\g\Projekt\2015\1526044_Ostlänken del 321_IM\GIS\MXD\OLP3\MILJO\PROVNING (MP)\TB_33\Bilaga 2 och 3\MP33_utsläppspunkter_v2.mxd | SEEC2 1687



BILAGA 3, KARTOR UTSLÄPPSPUNKTER

Miljöprövning
Tillhör Teknisk beskrivning vattenverksamhet 80%
Dokumentnummer: OLP3-50GT-007-33-0_0-0004
Ärendenummer: TRV 2021/16817
Datum: 2023-02-01
Version 1

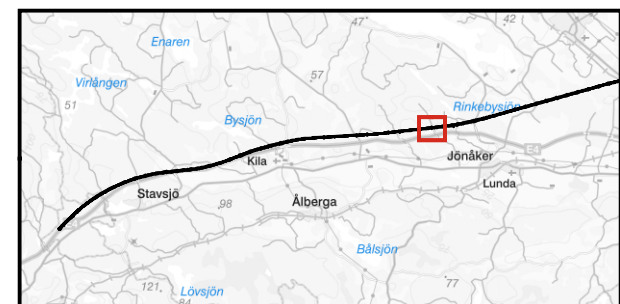
Skala (A3): 1:3 000



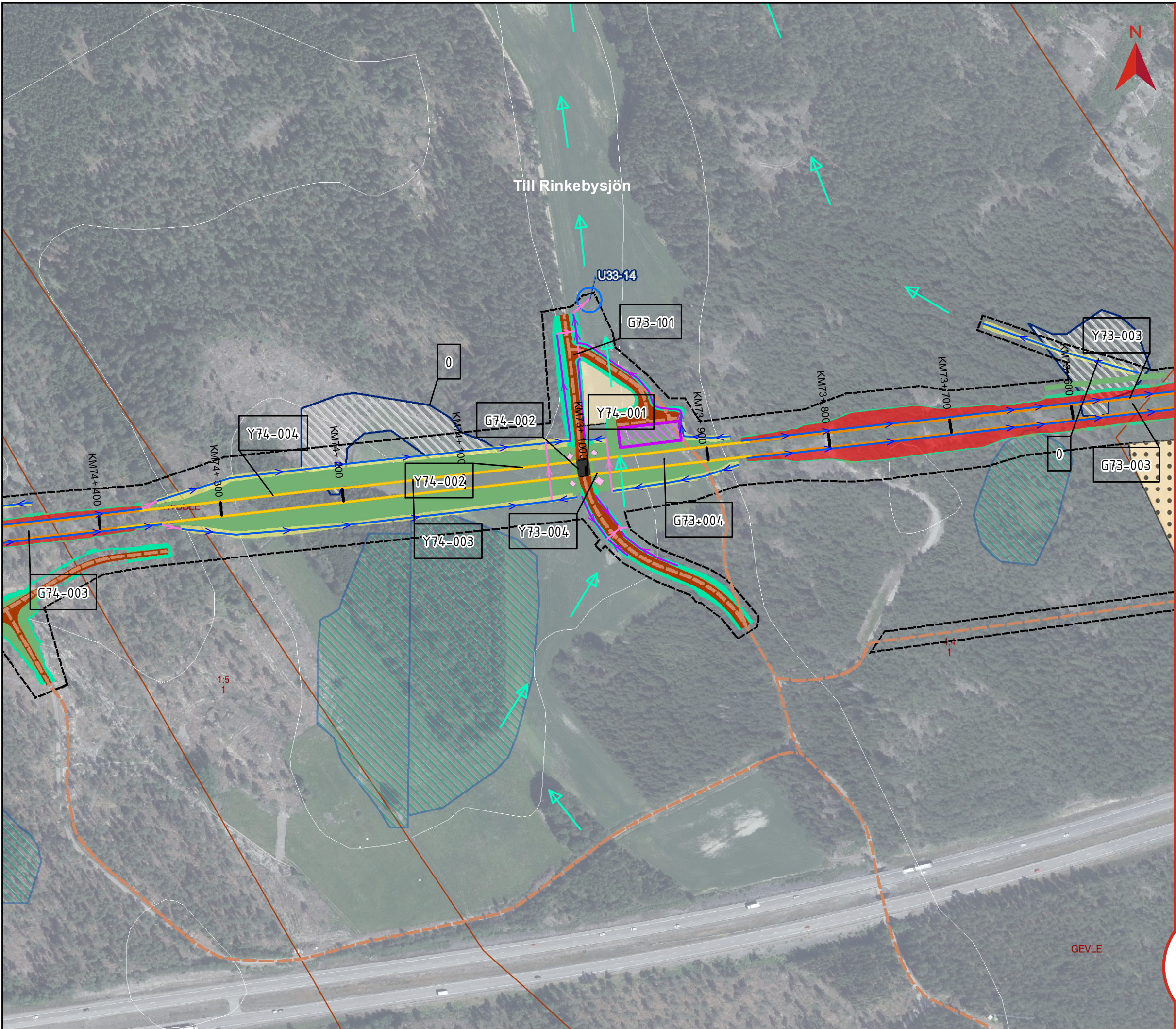
© Lantmäteriet, Geodatasamverkan

Teckenförklaring

	Bro		Byggvägar
	Skärning		Nya vägar
	Bank		Planerad väg
	Ledning/Trumma		Gräns järnvägsplan
	Rinnvåg befintligt dike/vattendrag		Produktionsområde
	Rinnvåg dike vid banan		Massupplag
	Rinnvåg i vägdike		Produktionsytor
	Utsläppspunkter		Fastighetsgräns
	Teknikgård		Vattenytor
	Jordskärning		Befintligt dike/vattendrag
	Bergskärning		Våtmark
	Dike		Torvområde
	Bank		Vattenområde vid 100 års flöde
	Broar		ID Grundvattenverksamhet
	Bottenplatta byggnadsverk		ID Ytvattenverksamhet
	Temporär spont		ID Ytvattenverksamhet (Våtmark)
	Damm		ID Utsläppspunkt




\\st01-s-main01\golder\gdas\g\Projekt\2015\1526044_Ostlänken del 3\21_IMG\GIS\MXD\OLP3\MILJO\PROVNING (MP)\TB_33\Bilaga 2 och 3\MP33_Bilaga3_utsläppspunkter_v2.mxd | SEEC2 1687



BILAGA 3, KARTOR UTSLÄPPSPUNKTER

Miljöprövning
Tillhör Teknisk beskrivning vattenverksamhet 80%
Dokumentnummer: OLP3-50GT-007-33-0_0-0004
Ärendenummer: TRV 2021/16817
Datum: 2023-02-01
Version 1

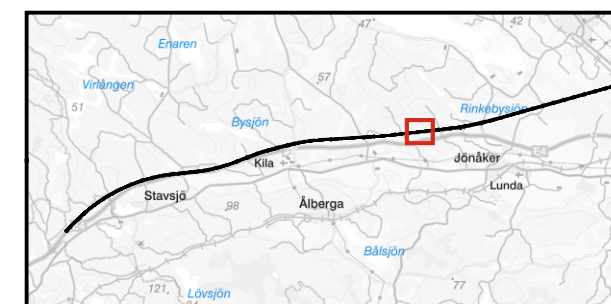
Skala (A3): 1:3 000



© Lantmäteriet, Geodatasamverkan

Teckenförklaring

	Bro		Byggvägar
	Skärning		Nya vägar
	Bank		Planerad väg
	Ledning/Trumma		Gräns järnvägsplan
	Rinnväg befintligt dike/vattendrag		Produktionsområde
	Rinnväg dike vid banan		Massupplag
	Rinnväg i vägdike		Produktionsytor
	Utsläppspunkter		Fastighetsgräns
	Teknikgård		Vattenytor
	Jordskärning		Befintligt dike/vattendrag
	Bergskärning		Våtmark
	Dike		Torvområde
	Bank		Vattenområde vid 100 års flöde
	Broar		ID Grundvattenverksamhet
	Bottenplatta byggnadsverk		ID Ytvattenverksamhet
	Temporär spont		ID Ytvattenverksamhet (Våtmark)
	Damm		ID Utsläppspunkt




\\S101-s-main01_golder.gds\g\Projekt1201511526044_Ostlänken del 321_IMGISMXD\OLP3\MILJÖPRÖVNING (MP)\TB.33\Bilaga 2 och 3\MP33_utsläppspunkter_v2.mxd | SEEC2 1687



BILAGA 3, KARTOR UTSLÄPPSPUNKTER

Miljöprövning
Tillhör Teknisk beskrivning vattenverksamhet 80%
Dokumentnummer: OLP3-50GT-007-33-0_0-0004
Ärendenummer: TRV 2021/16817
Datum: 2023-02-01
Version 1

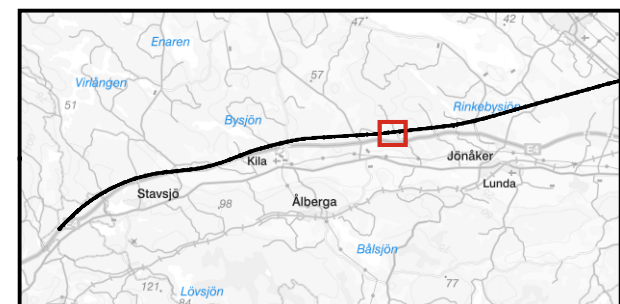
Skala (A3): 1:3 000



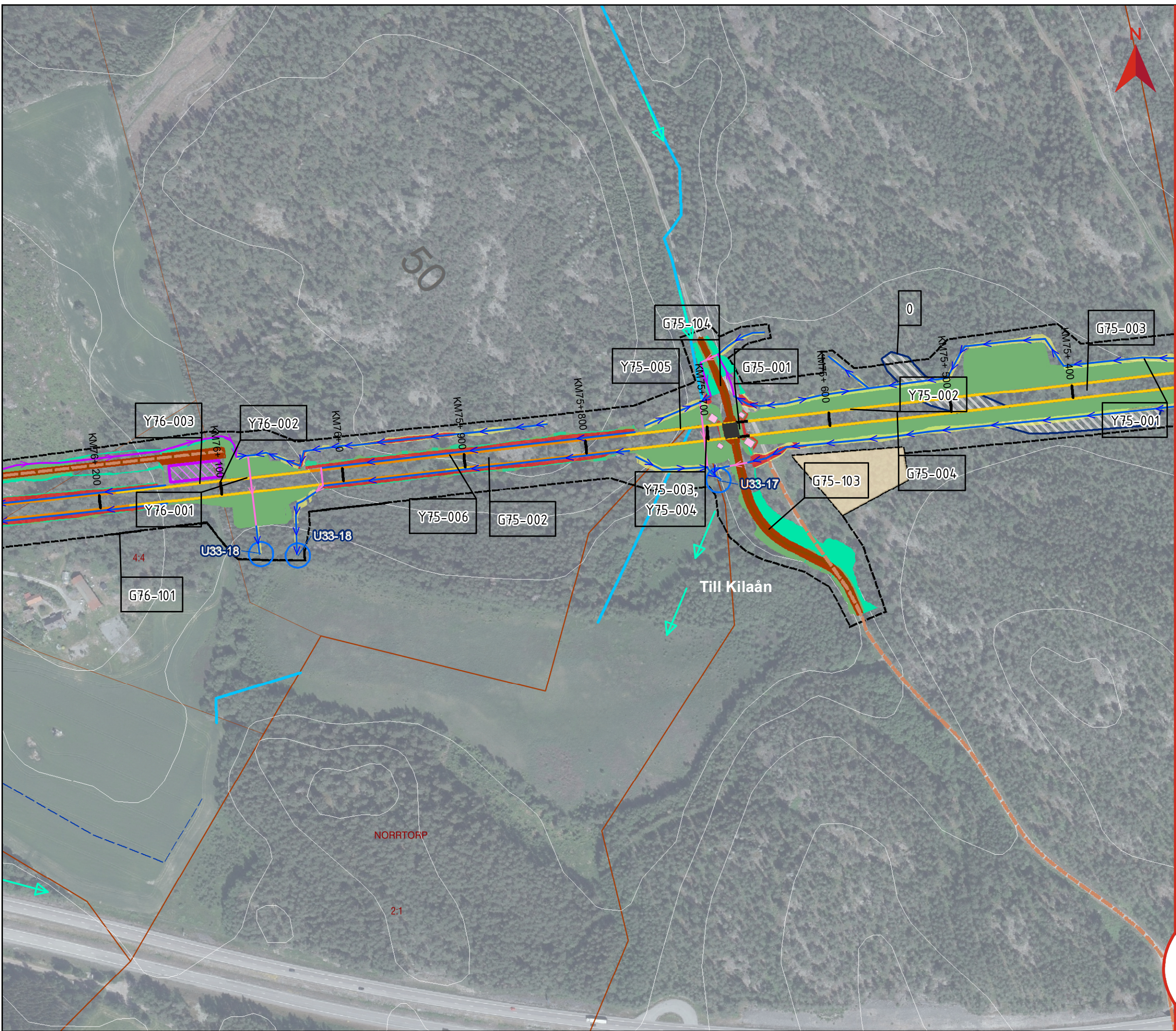
© Lantmäteriet, Geodatasamverkan

Teckenförklaring

	Bro		Byggvägar
	Skärning		Nya vägar
	Bank		Planerad väg
	Ledning/Trumma		Gräns järnvägsplan
	Rinnväg befintligt dike/vattendrag		Produktionsområde
	Rinnväg dike vid banan		Massupplag
	Rinnväg i vägdike		Produktionsytor
	Utsläppspunkter		Fastighetsgräns
	Teknikgård		Vattenytor
	Jordskärning		Befintligt dike/vattendrag
	Bergskärning		Våtmark
	Dike		Torvområde
	Bank		Vattenområde vid 100 års flöde
	Broar		ID Grundvattenverksamhet
	Bottenplatta byggnadsverk		ID Ytvattenverksamhet
	Temporär spont		ID Ytvattenverksamhet (Våtmark)
	Damm		ID Utsläppspunkt




\\st01-s-main01_golder.gds\g\Projekt\2015\1526044_Ostlänken del 3\21_IMG\IS\MXD\OLP3\MILJÖPRÖVNING (MP)\TB.33\Bilaga 2 och 3\MP33_Bilaga3_utsläppspunkter_v2.mxd | SEEC2 1687



BILAGA 3, KARTOR UTSLÄPPSPUNKTER

Miljöprövning
Tillhör Teknisk beskrivning vattenverksamhet 80%
Dokumentnummer: OLP3-50GT-007-33-0_0-0004
Ärendenummer: TRV 2021/16817
Datum: 2023-02-01
Version 1

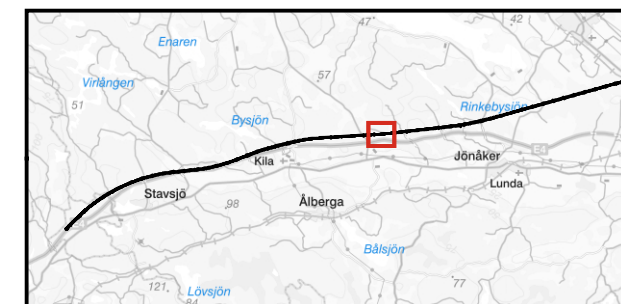
Skala (A3): 1:3 000



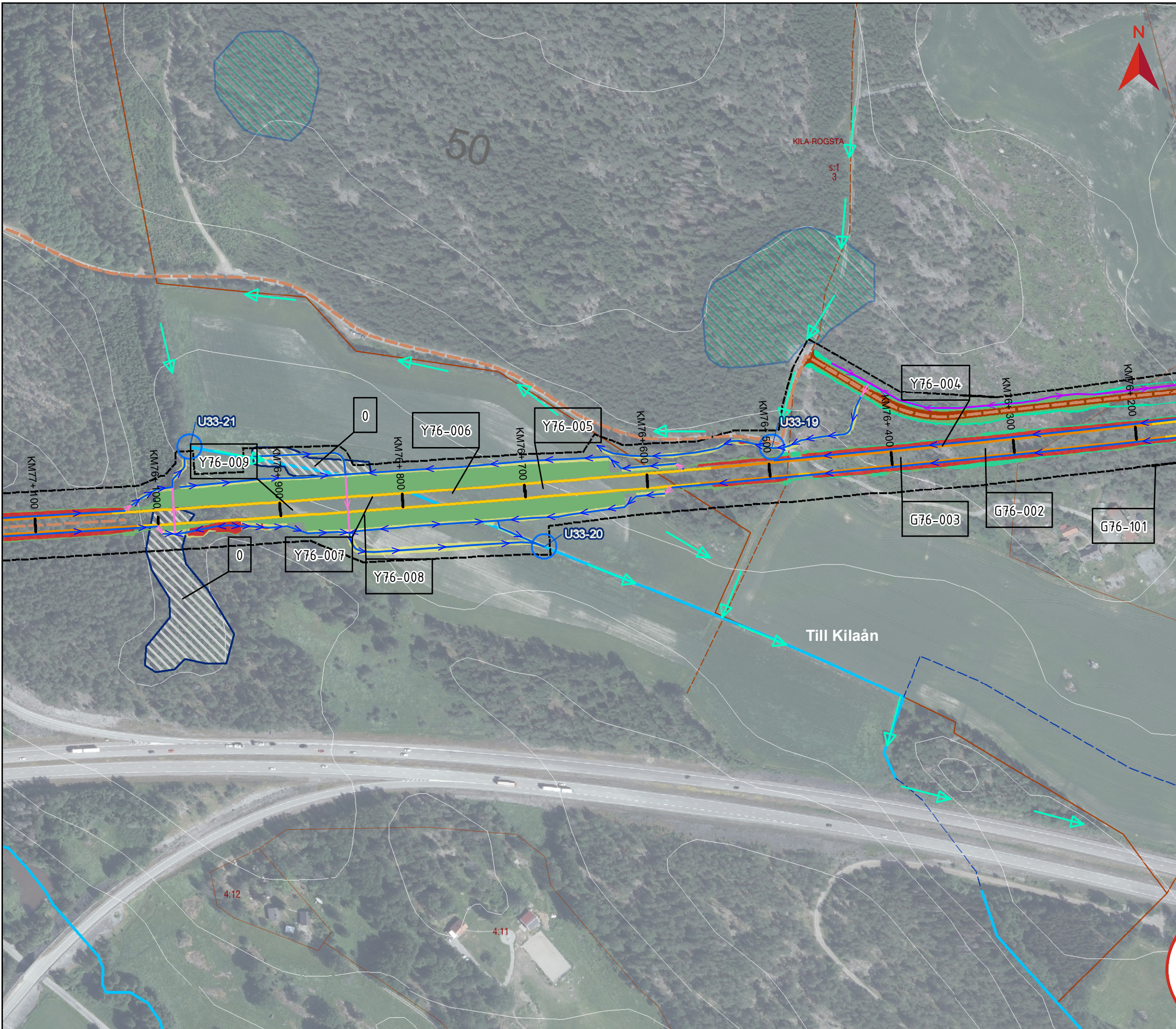
© Lantmäteriet, Geodatasamverkan

Teckenförklaring

	Bro		Byggvägar
	Skärning		Nya vägar
	Bank		Planerad väg
	Ledning/Trumma		Gräns järnvägsplan
	Rinnväg befintligt dike/vattendrag		Produktionsområde
	Rinnväg dike vid banan		Massupplag
	Rinnväg i vägdike		Produktionsytor
	Utsläppspunkter		Fastighetsgräns
	Teknikgård		Vattenytor
	Jordskärning		Befintligt dike/vattendrag
	Bergskärning		Våtmark
	Dike		Torvområde
	Bank		Vattenområde vid 100 års flöde
	Broar		ID Grundvattenverksamhet
	Bottenplatta byggnadsverk		ID Ytvattenverksamhet
	Temporär spont		ID Ytvattenverksamhet (Våtmark)
	Damm		ID Utsläppspunkt




\\Sto1-s-main01_golder.gds\g\Projekt\201511526044_Ostlänken del 321_IM\GIS\MXD\OLP3\MIL\JO\PROVNING (MP)\TB.33\Bilaga 2 och 3\MP33_Bilaga3_utsläppspunkter_v2.mxd | SEEC2 1687



BILAGA 3, KARTOR UTSLÄPPSPUNKTER

Miljöprövning
Tillhör Teknisk beskrivning vattenverksamhet 80%
Dokumentnummer: OLP3-50GT-007-33-0_0-0004
Ärendenummer: TRV 2021/16817
Datum: 2023-02-01
Version 1

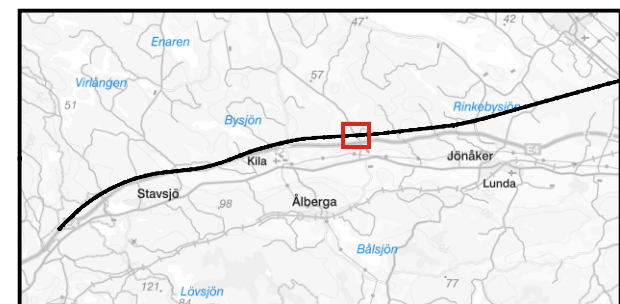
Skala (A3): 1:3 000



© Lantmäteriet, Geodatasamverkan

Teckenförklaring

	Bro		Byggvägar
	Skärning		Nya vägar
	Bank		Planerad väg
	Ledning/Trumma		Gräns järnvägsplan
	Rinnvåg befintligt dike/vattendrag		Produktionsområde
	Rinnvåg dike vid banan		Massupplag
	Rinnvåg i vägdike		Produktionsytor
	Utsläppspunkter		Fastighetsgräns
	Teknikgård		Vattenytor
	Jordskärning		Befintligt dike/vattendrag
	Bergskärning		Våtmark
	Dike		Torvområde
	Bank		Vattenområde vid 100 års flöde
	Broar		ID Grundvattenverksamhet
	Bottenplatta byggnadsverk		ID Ytvattenverksamhet
	Temporär spont		ID Ytvattenverksamhet (Våtmark)
	Damm		ID Utsläppspunkt




\\st01-s-main01_golder.gds\g\Projekt\201511526044_Ostlänken del 321_IM\GIS\MXD\OLP3\MILJO\PROVNING (MP)\TB_33\Bilaga 2 och 3\MP33_Utsläppspunkter_v2.mxd | SEEC2 1687

BILAGA 3, KARTOR UTSLÄPPSPUNKTER

Miljöprövning
Tillhör Teknisk beskrivning vattenverksamhet 80%
Dokumentnummer: OLP3-50GT-007-33-0_0-0004
Ärendenummer: TRV 2021/16817
Datum: 2023-02-01
Version 1

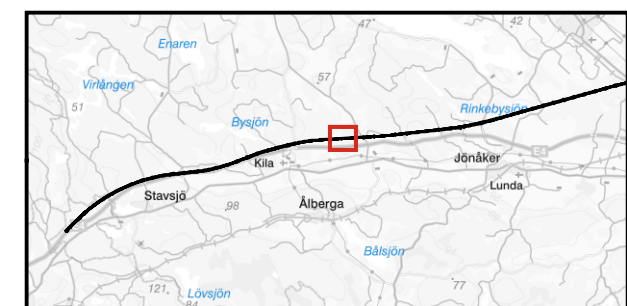
Skala (A3): 1:3 000



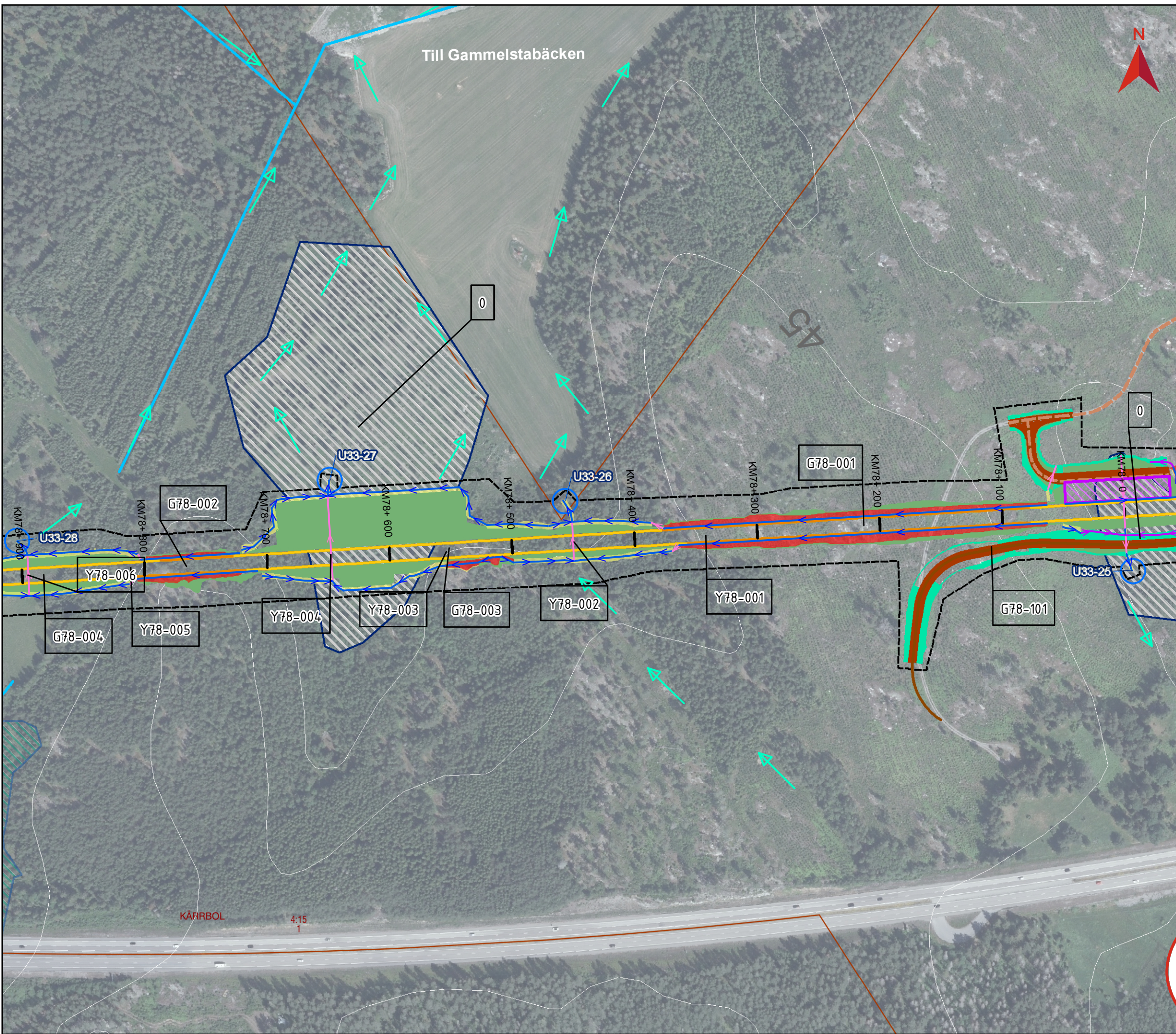
© Lantmäteriet, Geodatasamverkan

Teckenförklaring

	Bro		Byggvägar
	Skärning		Nya vägar
	Bank		Planerad väg
	Ledning/Trumma		Gräns järnvägsplan
	Rinnväg befintligt dike/vattendrag		Produktionsområde
	Rinnväg dike vid banan		Massupplag
	Rinnväg i vägdike		Produktionsytor
	Utsläppspunkter		Fastighetsgräns
	Teknikgård		Vattenytor
	Jordskärning		Befintligt dike/vattendrag
	Bergskärning		Våtmark
	Dike		Torvområde
	Bank		Vattenområde vid 100 års flöde
	Broar		ID Grundvattenverksamhet
	Bottenplatta byggnadsverk		ID Ytvattenverksamhet
	Temporär spont		ID Ytvattenverksamhet (Våtmark)
	Damm		ID Utsläppspunkt




\\st01-s-main01\golder\gdas\g\Projekt\201511526044_Ostlänken del 321_IMGIS\MXD\OLP3\MIL\JO\PROVNING (MP)\TB_33\Bilaga 2 och 3\MP33_Bilaga3_utsläppspunkter_v2.mxd | SEEC2 1687



BILAGA 3, KARTOR UTSLÄPPSPUNKTER

Miljöprövning
Tillhör Teknisk beskrivning vattenverksamhet 80%
Dokumentnummer: OLP3-50GT-007-33-0_0-0004
Ärendenummer: TRV 2021/16817
Datum: 2023-02-01
Version 1

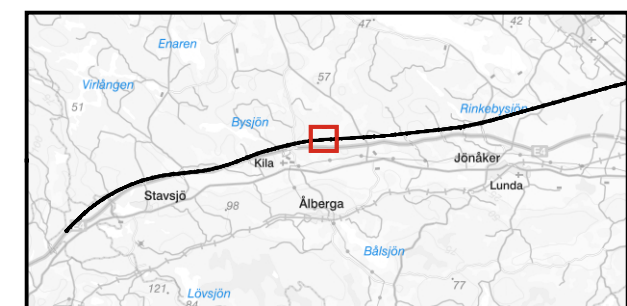
Skala (A3): 1:3 000



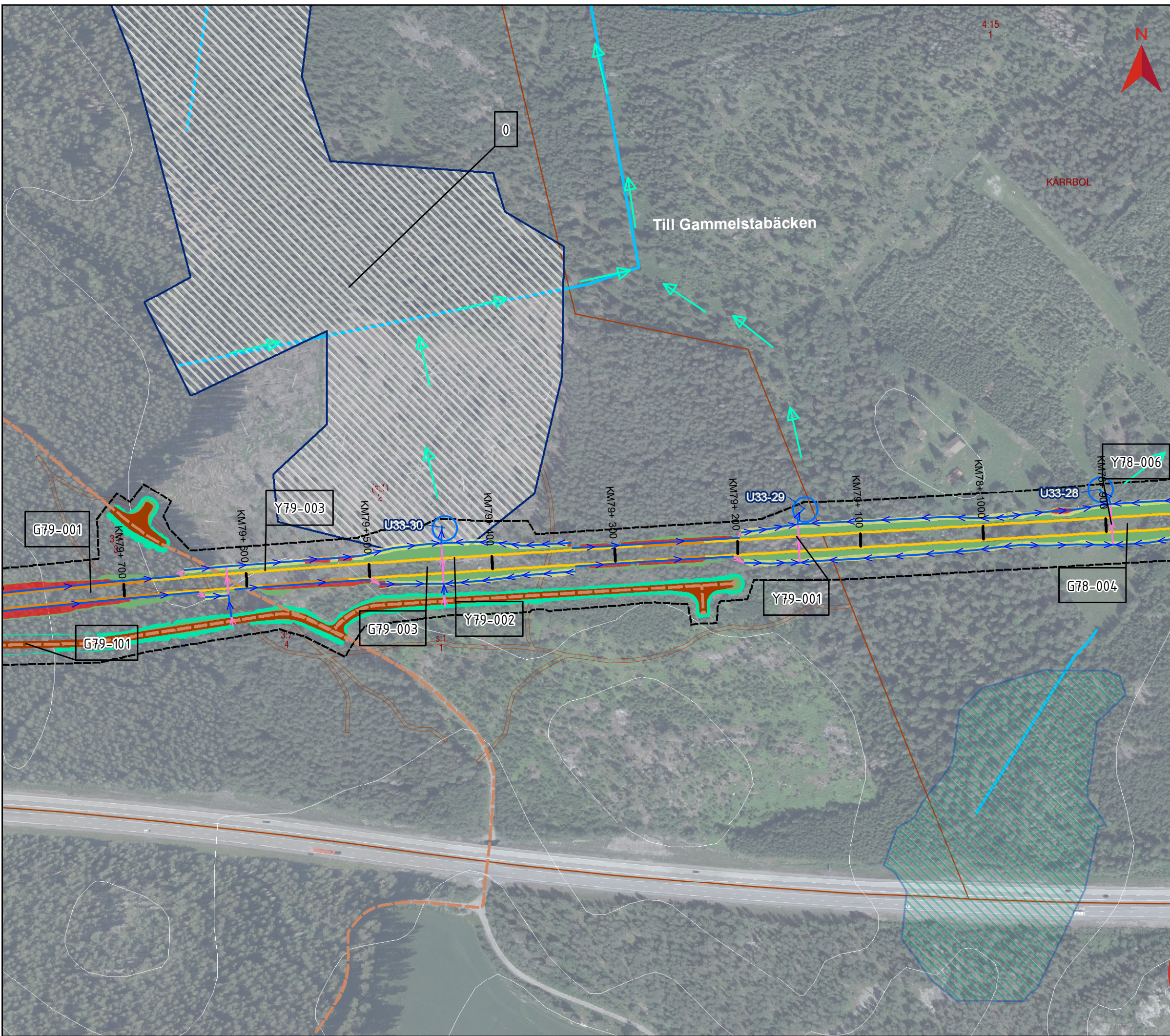
© Lantmäteriet, Geodatasamverkan

Teckenförklaring

	Bro		Byggvägar
	Skärning		Nya vägar
	Bank		Planerad väg
	Ledning/Trumma		Gräns järnvägsplan
	Rinnväg befintligt dike/vattendrag		Produktionsområde
	Rinnväg dike vid banan		Massupplag
	Rinnväg i vägdike		Produktionsytor
	Utsläppspunkter		Fastighetsgräns
	Teknikgård		Vattenytor
	Jordskärning		Befintligt dike/vattendrag
	Bergskärning		Våtmark
	Dike		Torvområde
	Bank		Vattenområde vid 100 års flöde
	Broar		ID Grundvattenverksamhet
	Bottenplatta byggnadsverk		ID Ytvattenverksamhet
	Temporär spont		ID Ytvattenverksamhet (Våtmark)
	Damm		ID Utsläppspunkt




\\S101-s-main01_golder.gds\g\Projekt\201511526044_Ostlänken del 321_IM\GIS\MXD\OLP3\MIL\JOBPROVNING (MP)\TB_33\Bilaga 2 och 3\MP33_Bilaga 3_utsläppspunkter_v2.mxd | SEEC2 1687



BILAGA 3, KARTOR UTSLÄPPSPUNKTER

Miljöprövning
Tillhör Teknisk beskrivning vattenverksamhet 80%
Dokumentnummer: OLP3-50GT-007-33-0_0-0004
Ärendenummer: TRV 2021/16817
Datum: 2023-02-01
Version 1

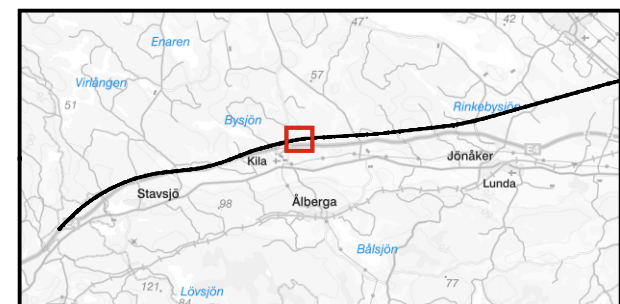
Skala (A3): 1:3 000



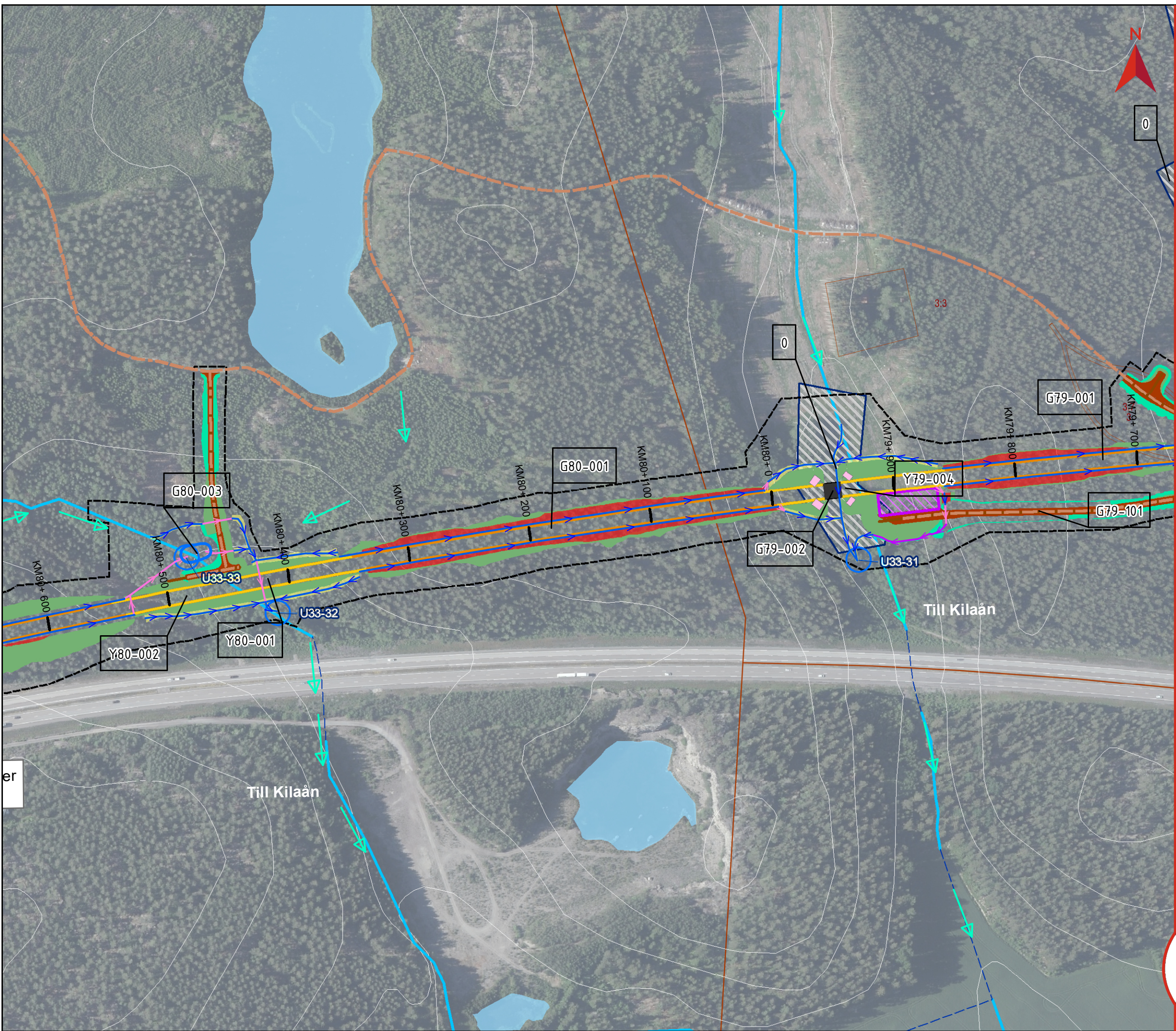
© Lantmäteriet, Geodatasamverkan

Teckenförklaring

	Bro		Byggvägar
	Skärning		Nya vägar
	Bank		Planerad väg
	Ledning/Trumma		Gräns järnvägsplan
	Rinnväg befintligt dike/vattendrag		Produktionsområde
	Rinnväg dike vid banan		Massupplag
	Rinnväg i vägdike		Produktionsytor
	Utsläppspunkter		Fastighetsgräns
	Teknikgård		Vattenytor
	Jordskärning		Befintligt dike/vattendrag
	Bergskärning		Våtmark
	Dike		Torvområde
	Bank		Vattenområde vid 100 års flöde
	Broar		ID Grundvattenverksamhet
	Bottenplatta byggnadsverk		ID Ytvattenverksamhet
	Temporär spont		ID Ytvattenverksamhet (Våtmark)
	Damm		ID Utsläppspunkt




\\s101-s-main01\golder\gdsg\Projekt1201511526044_Ostlänken del 321_IM\GIS\MXD\OLP3\MIL\OPROVNING (MP)\TB_33\Bilaga 2 och 3\MP33_Bilaga 3_utsläppspunkter_v2.mxd | SEEC2 1687



BILAGA 3, KARTOR UTSLÄPPSPUNKTER

Miljöprövning
Tillhör Teknisk beskrivning vattenverksamhet 80%
Dokumentnummer: OLP3-50GT-007-33-0_0-0004
Ärendenummer: TRV 2021/16817
Datum: 2023-02-01
Version 1

Skala (A3): 1:3 000

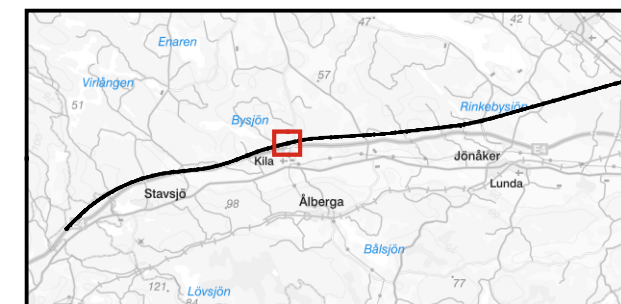


© Lantmäteriet, Geodatasamverkan

Teckenförklaring

	Bro		Byggvägar
	Skärning		Nya vägar
	Bank		Planerad väg
	Ledning/Trumma		Gräns järnvägsplan
	Rinnväg befintligt dike/vattendrag		Produktionsområde
	Rinnväg dike vid banan		Massupplag
	Rinnväg i vägdike		Produktionsytor
	Utsläppspunkter		Fastighetsgräns
	Teknikgård		Vattenytor
	Jordskärning		Befintligt dike/vattendrag
	Bergskärning		Våtmark
	Dike		Torvområde
	Bank		Vattenområde vid 100 års flöde
	Broar		ID Grundvattenverksamhet
	Bottenplatta byggnadsverk		YXX-XXX ID Ytvattenverksamhet
	Temporär spont		YVXX-XXX ID Ytvattenverksamhet (Våtmark)
	Damm		U33-xx ID Utsläppspunkt

Bron ligger under planerad väg




\\Sto1-s-main01_golder.gds\g\Projekt\201511526044_Ostlänken del 3\21_IM\GIS\MXD\OLP3\MIL\JO\PROVNING (MP)\TB.33\Bilaga 2 och 3\MP33_Bilaga3_utsläppspunkter_v2.mxd | SEEC2 1687

BILAGA 3, KARTOR UTSLÄPPSPUNKTER

Miljöprövning
Tillhör Teknisk beskrivning vattenverksamhet 80%
Dokumentnummer: OLP3-50GT-007-33-0_0-0004
Ärendenummer: TRV 2021/16817
Datum: 2023-02-01
Version 1

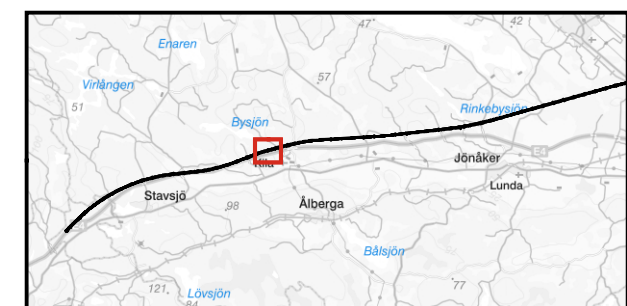
Skala (A3): 1:3 000



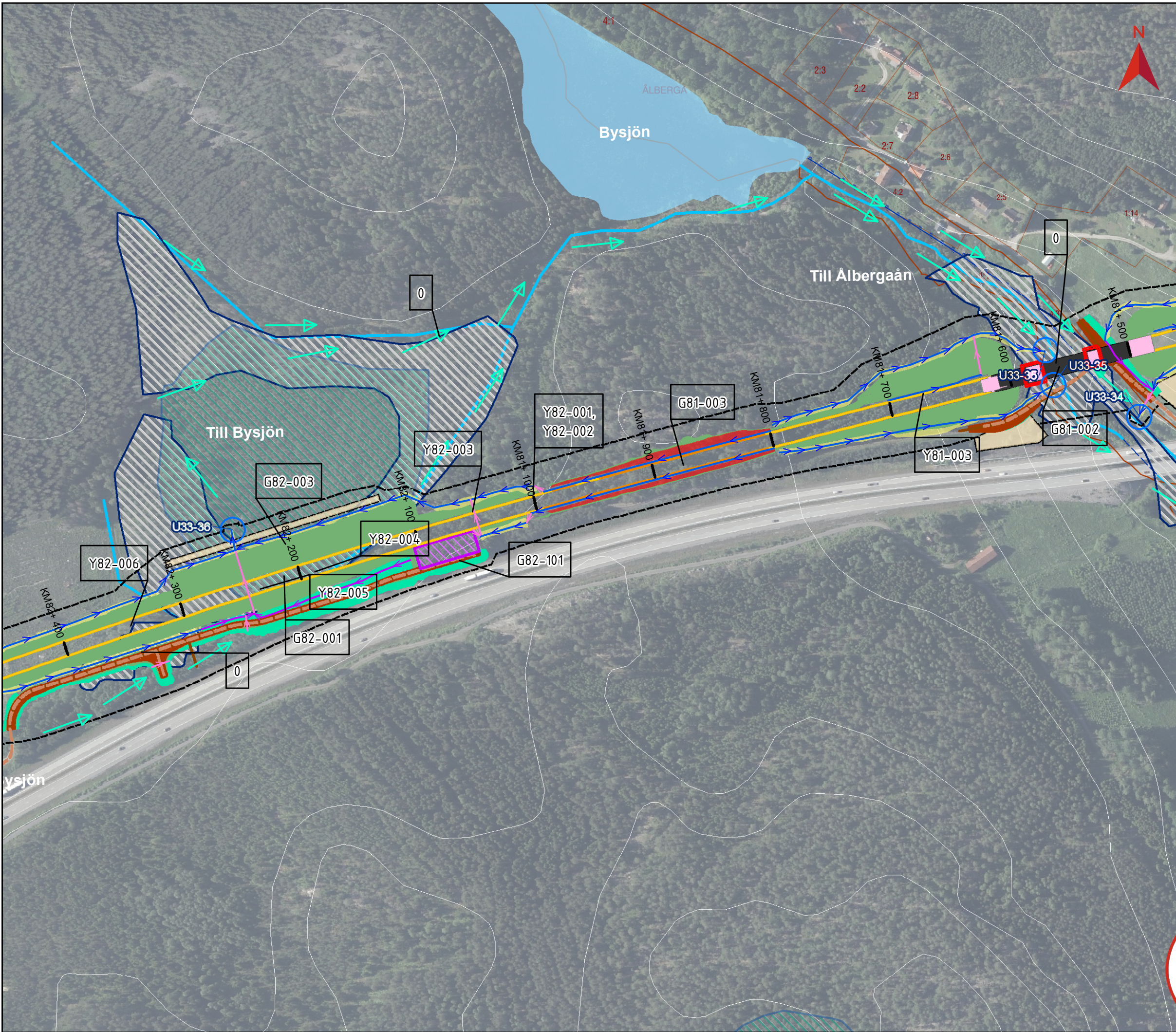
© Lantmäteriet, Geodatasamverkan

Teckenförklaring

	Bro		Byggvägar
	Skärning		Nya vägar
	Bank		Planerad väg
	Ledning/Trumma		Gräns järnvägsplan
	Rinnväg befintligt dike/vattendrag		Produktionsområde
	Rinnväg dike vid banan		Massupplag
	Rinnväg i vägdikey		Produktionsytor
	Utsläppspunkter		Fastighetsgräns
	Teknikgård		Vattenytor
	Jordskärning		Befintligt dike/vattendrag
	Bergskärning		Våtmark
	Dike		Torvområde
	Bank		Vattenområde vid 100 års flöde ID Grundvattenverksamhet
	Broar		ID Ytvattenverksamhet
	Bottenplatta byggnadsverk		ID Ytvattenverksamhet (Våtmark)
	Temporär spont		ID Ytvattenverksamhet (Våtmark)
	Damm		ID Ytvattenverksamhet (Våtmark)
			ID Utsläppspunkt




\\st01-s-main01\golder\gds\g\Projekt120151526044_Ostlänken del 321_IM\GIS\MXD\OLP3\MIL\JOPROVNING (MP)\TB.33\Bilaga 2 och 3\MP33_Bilaga3_utsläppspunkter_v2.mxd | SEEC2 1687



BILAGA 3, KARTOR UTSLÄPPSPUNKTER

Miljöprövning
Tillhör Teknisk beskrivning vattenverksamhet 80%
Dokumentnummer: OLP3-50GT-007-33-0_0-0004
Ärendenummer: TRV 2021/16817
Datum: 2023-02-01
Version 1

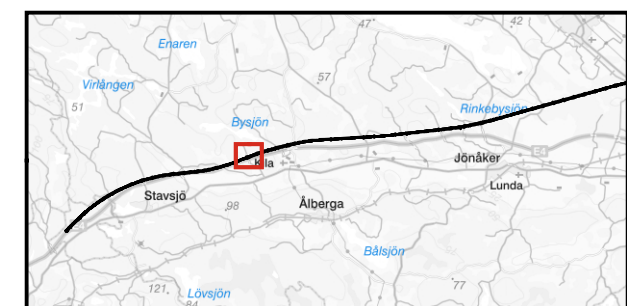
Skala (A3): 1:3 000



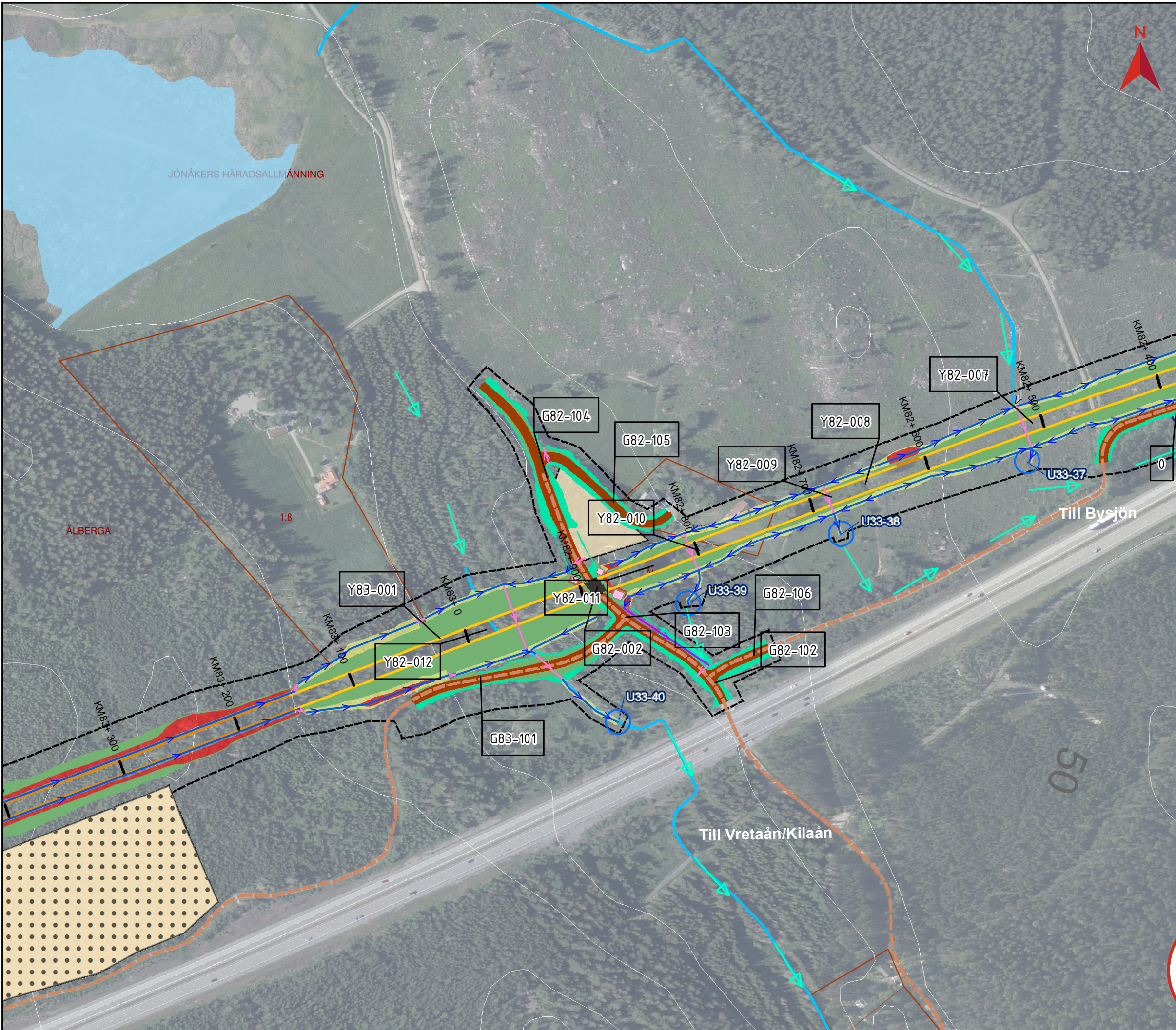
© Lantmäteriet, Geodatasamverkan

Teckenförklaring

	Bro		Byggvägar
	Skärning		Nya vägar
	Bank		Planerad väg
	Ledning/Trumma		Gräns järnvägsplan
	Rinnväg befintligt dike/vattendrag		Produktionsområde
	Rinnväg dike vid banan		Massupplag
	Rinnväg i vägdike		Produktionsytor
	Utsläppspunkter		Fastighetsgräns
	Teknikgård		Vattenytor
	Jordskärning		Befintligt dike/vattendrag
	Bergskärning		Våtmark
	Dike		Torvområde
	Bank		Vattenområde vid 100 års flöde
	Broar		ID Grundvattenverksamhet
	Bottenplatta byggnadsverk		ID Ytvattenverksamhet
	Temporär spont		ID Ytvattenverksamhet (Våtmark)
	Damm		ID Utsläppspunkt




\\st01-s-main01\golder\g\Projekt\20151526044_Ostlänken del 3\21_IM\GIS\MXD\OLP3\MIL\JO\PROVNING (MP)\TB.33\Bilaga 2 och 3\MP33_Utsläppspunkter_v2.mxd | SEEC2 1687



BILAGA 3, KARTOR UTSLÄPPSPUNKTER

Miljöprövning
Tillhör Teknisk beskrivning vattenverksamhet 80%
Dokumentnummer: OLP3-50GT-007-33-0_0-0004
Ärendenummer: TRV 2021/16817
Datum: 2023-02-01
Version 1

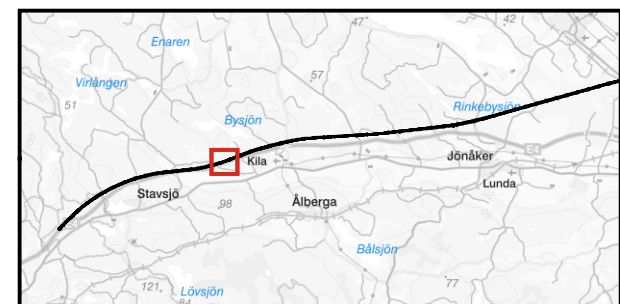
Skala (A3): 1:3 000



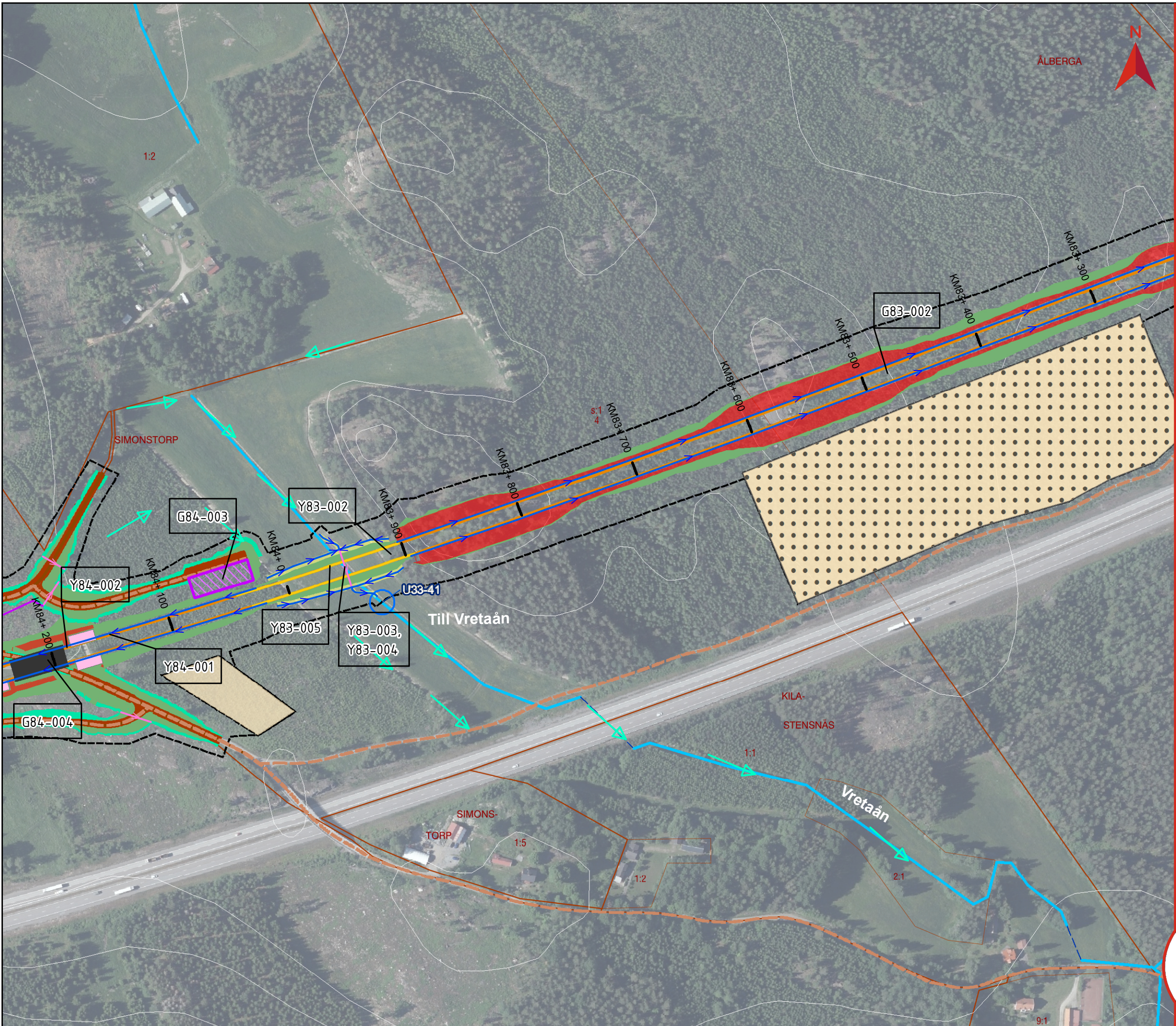
© Lantmäteriet, Geodatasamverkan

Teckenförklaring

	Bro		Byggvägar
	Skärning		Nya vägar
	Bank		Planerad väg
	Ledning/Trumma		Gräns järnvägsplan
	Rinnvåg befintligt dike/vattendrag		Produktionsområde
	Rinnvåg dike vid banan		Massupplag
	Rinnvåg i vägdike		Produktionsytor
	Utsläppspunkter		Fastighetsgräns
	Teknikgård		Vattenytor
	Jordskärning		Befintligt dike/vattendrag
	Bergskärning		Våtmark
	Dike		Torvområde
	Bank		Vattenområde vid 100 års flöde
	Broar		ID Grundvattenverksamhet
	Bottenplatta byggnadsverk		ID Ytvattenverksamhet
	Temporär spont		ID Ytvattenverksamhet (Våtmark)
	Damm		ID Utsläppspunkt




\\s101-s-main01_golder.gds\g\Projekt\20151526044_Ostlänken del 3\21_IM\GIS\MXD\OLP3\MIL\JOBPROVNING (MP)\TB.33\Bilaga 2 och 3\MP33_Bilaga3_utsläppspunkter_v2.mxd | SEEC2 1687



BILAGA 3, KARTOR UTSLÄPPSPUNKTER

Miljöprövning
Tillhör Teknisk beskrivning vattenverksamhet 80%
Dokumentnummer: OLP3-50GT-007-33-0_0-0004
Ärendenummer: TRV 2021/16817
Datum: 2023-02-01
Version 1

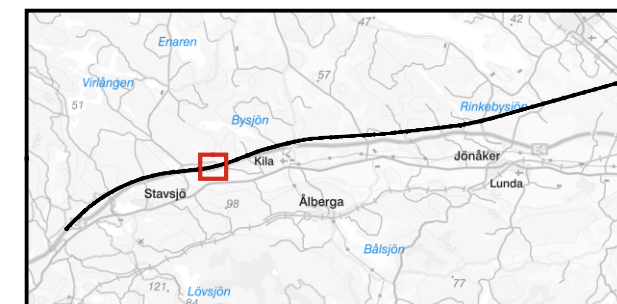
Skala (A3): 1:3 000



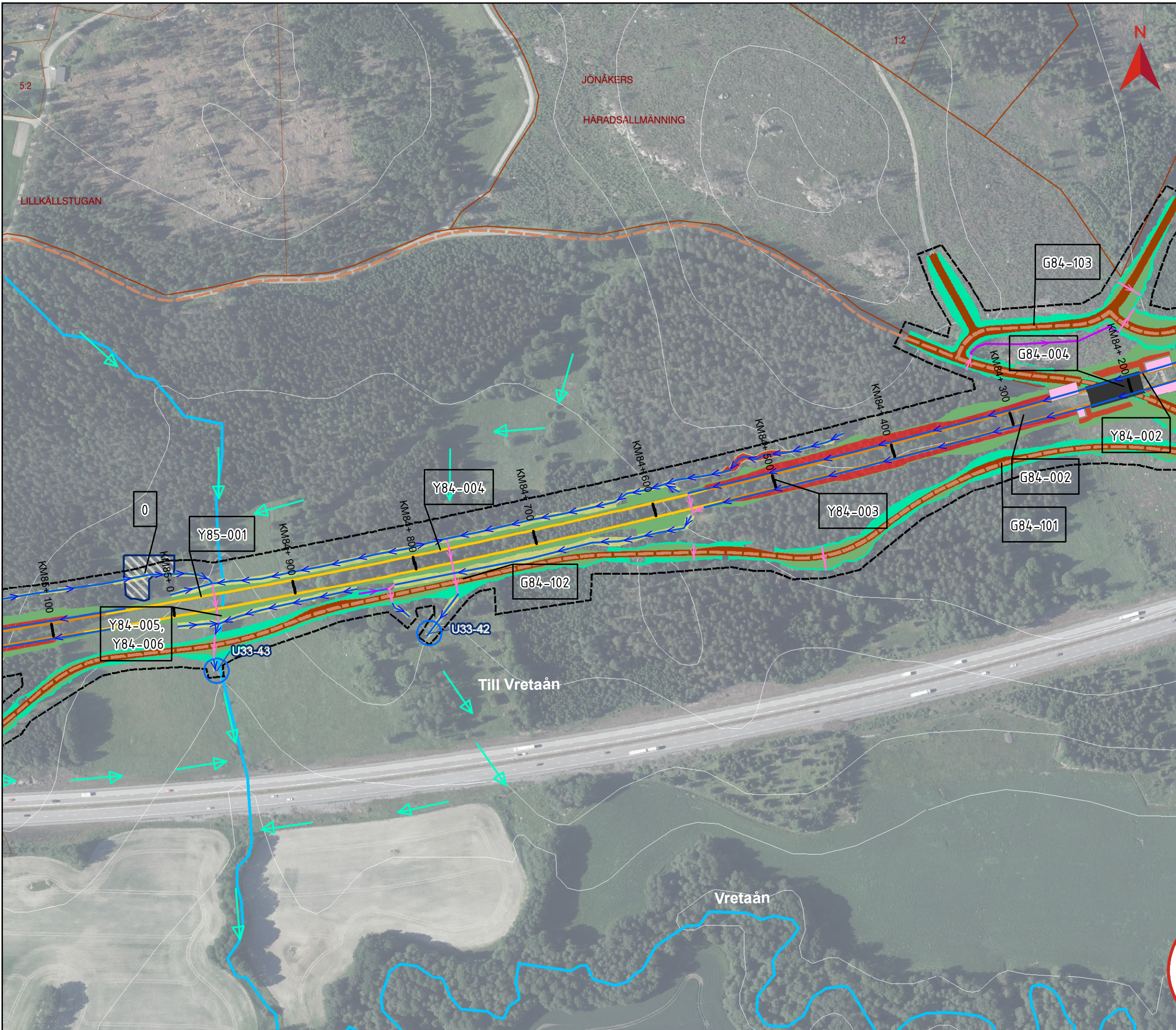
© Lantmäteriet, Geodatasamverkan

Teckenförklaring

	Bro		Byggvägar
	Skärning		Nya vägar
	Bank		Planerad väg
	Ledning/Trumma		Gräns järnvägsplan
	Rinnväg befintligt dike/vattendrag		Produktionsområde
	Rinnväg dike vid banan		Massupplag
	Rinnväg i vägdike		Produktionsytor
	Utsläppspunkter		Fastighetsgräns
	Teknikgård		Vattenytor
	Jordskärning		Befintligt dike/vattendrag
	Bergskärning		Våtmark
	Dike		Torvområde
	Bank		Vattenområde vid 100 års flöde
	Broar		ID Grundvattenverksamhet
	Bottenplatta byggnadsverk		ID Ytvattenverksamhet
	Temporär spont		ID Ytvattenverksamhet (Våtmark)
	Damm		ID Utsläppspunkt




\\S101-s-main01_golder.gds\g\Projekt\201511526044_Ostlänken del 321_IM\GIS\MXD\OLP3\MIL\JOPROVNING (MP)\TB.33\Bilaga 2 och 3\MP33_Bilaga3_utsläppspunkter_v2.mxd | SEEC2 1687



BILAGA 3, KARTOR UTSLÄPPSPUNKTER

Miljöprövning
Tillhör Teknisk beskrivning vattenverksamhet 80%
Dokumentnummer: OLP3-50GT-007-33-0_0-0004
Ärendenummer: TRV 2021/16817
Datum: 2023-02-01
Version 1

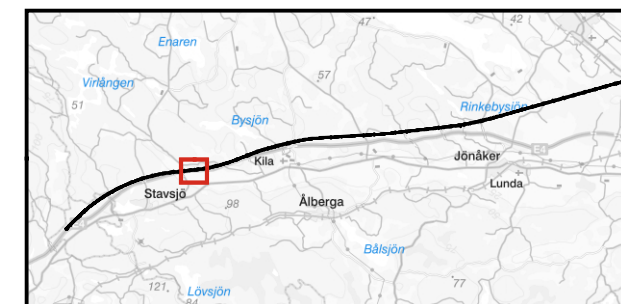
Skala (A3): 1:3 000



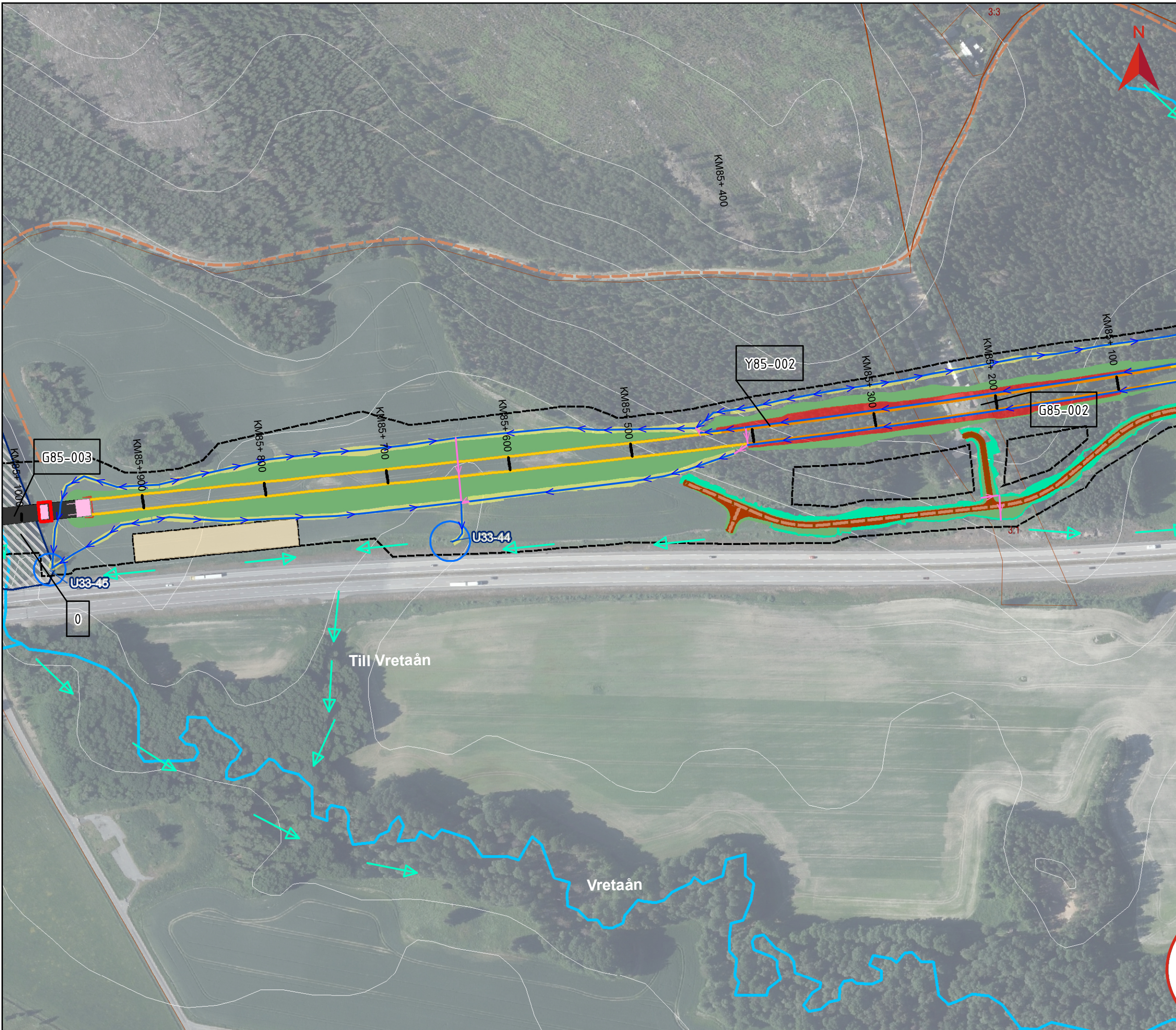
© Lantmäteriet, Geodatasamverkan

Teckenförklaring

	Bro		Byggvägar
	Skärning		Nya vägar
	Bank		Planerad väg
	Ledning/Trumma		Gräns järnvägsplan
	Rinnväg befintligt dike/vattendrag		Produktionsområde
	Rinnväg dike vid banan		Massupplag
	Rinnväg i vägdike		Produktionsytor
	Utsläppspunkter		Fastighetsgräns
	Teknikgård		Vattenytor
	Jordskärning		Befintligt dike/vattendrag
	Bergskärning		Våtmark
	Dike		Torvområde
	Bank		Vattenområde vid 100 års flöde
	Broar		ID Grundvattenverksamhet
	Bottenplatta byggnadsverk		ID Ytvattenverksamhet
	Temporär spont		ID Ytvattenverksamhet (Våtmark)
	Damm		ID Utsläppspunkt




\\Sto1-s-main01_golder.gds\g\Projekt\201511526044_Ostlänken del 321_IM\GIS\MXD\OLP3\MILJOPROVNING (MP)\TB.33\Bilaga 2 och 3\MP33_utsläppspunkter_v2.mxd | SEEC2 1687



BILAGA 3, KARTOR UTSLÄPPSPUNKTER

Miljöprövning
Tillhör Teknisk beskrivning vattenverksamhet 80%
Dokumentnummer: OLP3-50GT-007-33-0_0-0004
Ärendenummer: TRV 2021/16817
Datum: 2023-02-01
Version 1

Skala (A3): 1:3 000

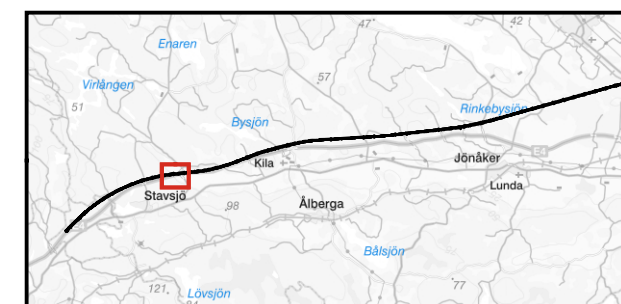


© Lantmäteriet, Geodatasamverkan

Teckenförklaring

	Bro		Byggvägar
	Skärning		Nya vägar
	Bank		Planerad väg
	Ledning/Trumma		Gräns järnvägsplan
	Rinnväg befintligt dike/vattendrag		Produktionsområde
	Rinnväg dike vid banan		Massupplag
	Rinnväg i vägdike		Produktionsytor
	Utsläppspunkter		Fastighetsgräns
	Teknikgård		Vattenytor
	Jordskärning		Befintligt dike/vattendrag
	Bergskärning		Våtmark
	Dike		Torvområde
	Bank		Vattenområde vid 100 års flöde
	Broar		ID Grundvattenverksamhet
	Bottenplatta byggnadsverk		ID Ytvattenverksamhet
	Temporär spont		ID Ytvattenverksamhet (Våtmark)
	Damm		ID Utsläppspunkt

Till Vretaån




\\S101-s-main01_golder.gds\g\Projekt\2015\1526044_Ostlänken del 3\21_IM\GIS\MXD\OLP3\MIL\JOBPROVNING (MP)\TB_33\Bilaga 2 och 3\MP33_Utsläppspunkter_v2.mxd | SEEC2 1687

BILAGA 3, KARTOR UTSLÄPPSPUNKTER

Miljöprövning
Tillhör Teknisk beskrivning vattenverksamhet 80%
Dokumentnummer: OLP3-50GT-007-33-0_0-0004
Ärendenummer: TRV 2021/16817
Datum: 2023-02-01
Version 1

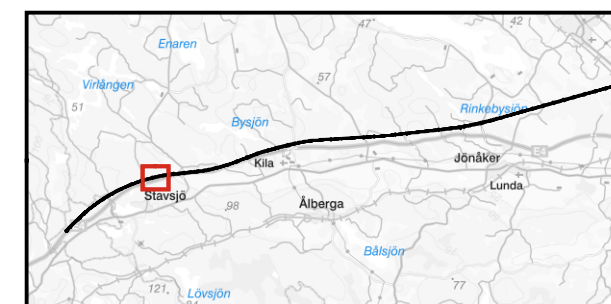
Skala (A3): 1:3 000



© Lantmäteriet, Geodatasamverkan

Teckenförklaring

	Bro		Byggvägar
	Skärning		Nya vägar
	Bank		Planerad väg
	Ledning/Trumma		Gräns järnvägsplan
	Rinnväg befintligt dike/vattendrag		Produktionsområde
	Rinnväg dike vid banan		Massupplag
	Rinnväg i vägdikey		Produktionsytor
	Utsläppspunkter		Fastighetsgräns
	Teknikgård		Vattenytor
	Jordskärning		Befintligt dike/vattendrag
	Bergskärning		Våtmark
	Dike		Torvområde
	Bank		Vattenområde vid 100 års flöde
	Broar		ID Grundvattenverksamhet
	Bottenplatta byggnadsverk		ID Ytvattenverksamhet
	Temporär spont		ID Ytvattenverksamhet (Våtmark)
	Damm		ID Utsläppspunkt




\\S101-s-main01.golder.gds\g\Projekt\2015\1526044_Ostlänken del 3\21_IM\GIS\MXD\OLP3\MILJO\PROVNING (MP)\TB.33\Bilaga 2 och 3\MP33_Bilaga 2 utsläppspunkter_v2.mxd | SEEC2 1687

BILAGA 3, KARTOR UTSLÄPPSPUNKTER

Miljöprövning
Tillhör Teknisk beskrivning vattenverksamhet 80%
Dokumentnummer: OLP3-50GT-007-33-0_0-0004
Ärendenummer: TRV 2021/16817
Datum: 2023-02-01
Version 1

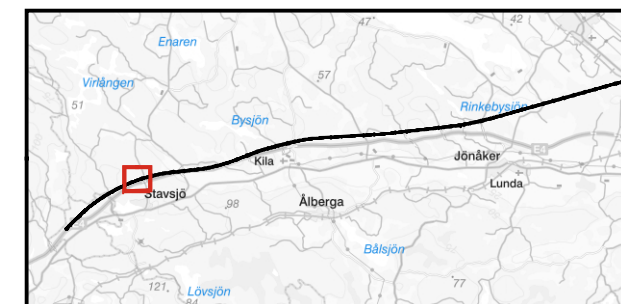
Skala (A3): 1:3 000



© Lantmäteriet, Geodatasamverkan

Teckenförklaring

	Bro		Byggvägar
	Skärning		Nya vägar
	Bank		Planerad väg
	Ledning/Trumma		Gräns järnvägsplan
	Rinnväg befintligt dike/vattendrag		Produktionsområde
	Rinnväg dike vid banan		Massupplag
	Rinnväg i vägdike		Produktionsytor
	Utsläppspunkter		Fastighetsgräns
	Teknikgård		Vattenytor
	Jordskärning		Befintligt dike/vattendrag
	Bergskärning		Våtmark
	Dike		Torvområde
	Bank		Vattenområde vid 100 års flöde
	Broar		ID Grundvattenverksamhet
	Bottenplatta byggnadsverk		ID Ytvattenverksamhet
	Temporär spont		ID Ytvattenverksamhet (Våtmark)
	Damm		ID Utsläppspunkt




\\S101-s-main01\golder\gds\g\Projekt120151526044_Ostlänken del 321_IM\GIS\MXD\OLP3\MIL\OPPROVNING (MP)\TB.33\Bilaga 2 och 3\MP33_Bilaga3_utsläppspunkter_v2.mxd | SEEC2 1687

BILAGA 3, KARTOR UTSLÄPPSPUNKTER

Miljöprövning
Tillhör Teknisk beskrivning vattenverksamhet 80%
Dokumentnummer: OLP3-50GT-007-33-0_0-0004
Ärendenummer: TRV 2021/16817
Datum: 2023-02-01
Version 1

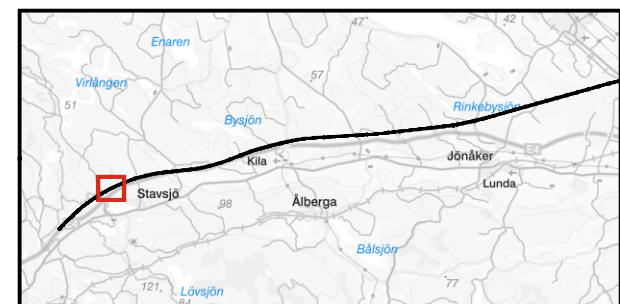
Skala (A3): 1:3 000



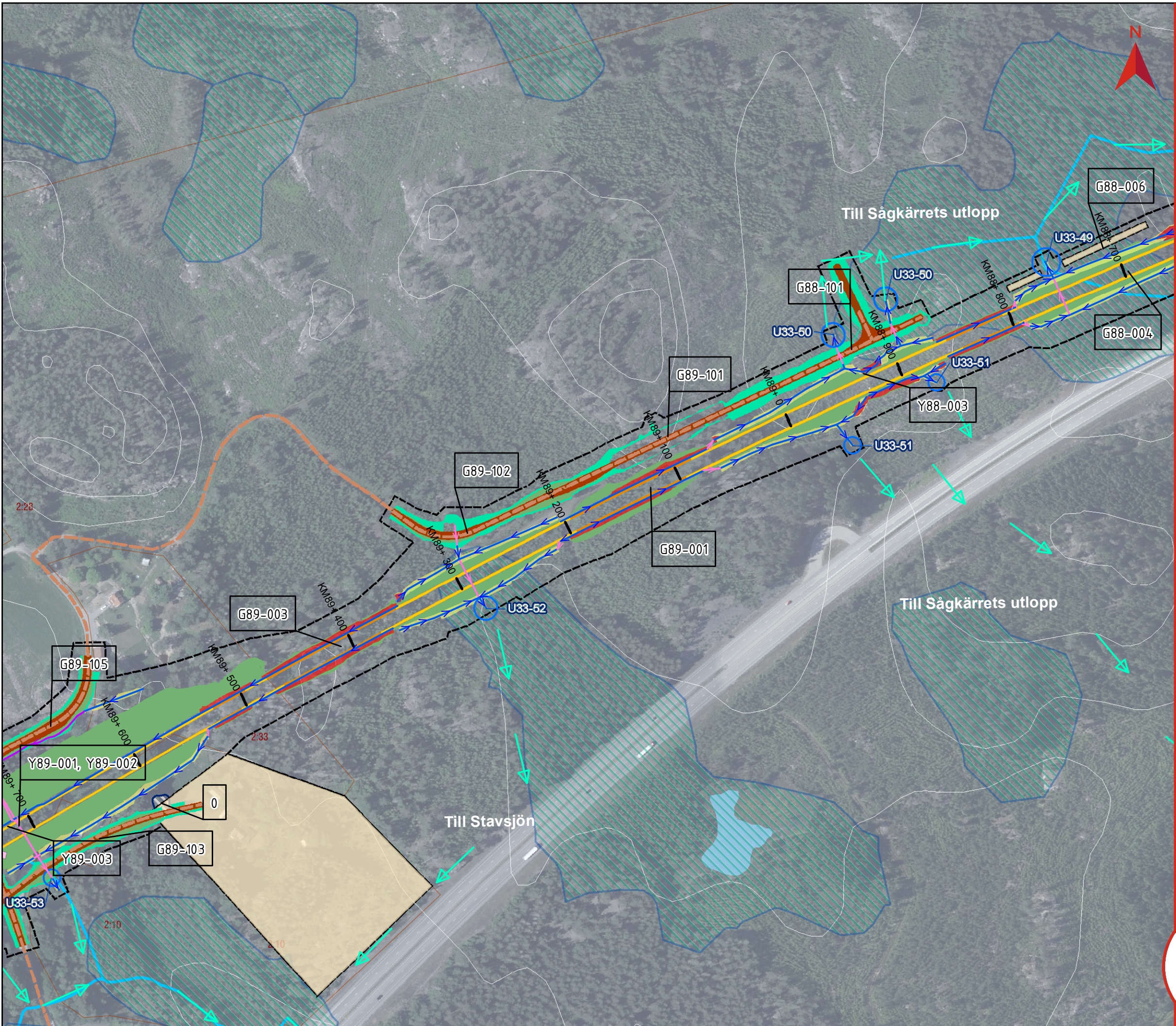
© Lantmäteriet, Geodatasamverkan

Teckenförklaring

	Bro		Byggvägar
	Skärning		Nya vägar
	Bank		Planerad väg
	Ledning/Trumma		Gräns järnvägsplan
	Rinnvåg befintligt dike/vattendrag		Produktionsområde
	Rinnvåg dike vid banan		Massupplag
	Rinnvåg i vägdike		Produktionsytor
	Utsläppspunkter		Fastighetsgräns
	Teknikgård		Vattenytor
	Jordskärning		Befintligt dike/vattendrag
	Bergskärning		Våtmark
	Dike		Torvområde
	Bank		Vattenområde vid 100 års flöde
	Broar		ID Grundvattenverksamhet
	Bottenplatta byggnadsverk		ID Ytvattenverksamhet
	Temporär spont		ID Ytvattenverksamhet (Våtmark)
	Damm		ID Utsläppspunkt




\\Sto1-s-main01_golder.gds\g\Projekt\201511526044_Ostlänken del 321_IM\GIS\MXD\OLP3\MILJO\PROVNING (MP)\TB.33\Bilaga 2 och 3\MP33_Bilaga3_utsläppspunkter_v2.mxd | SEEC2 1687



BILAGA 3, KARTOR UTSLÄPPSPUNKTER

Miljöprövning
Tillhör Teknisk beskrivning vattenverksamhet 80%
Dokumentnummer: OLP3-50GT-007-33-0_0-0004
Ärendenummer: TRV 2021/16817
Datum: 2023-02-01
Version 1

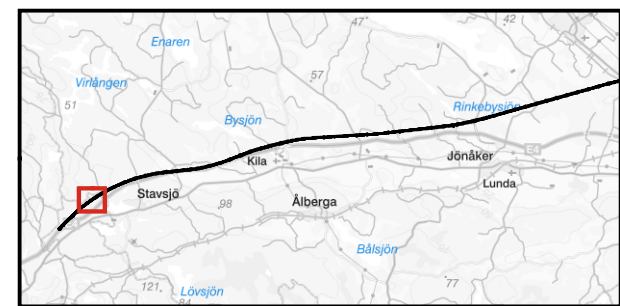
Skala (A3): 1:3 000



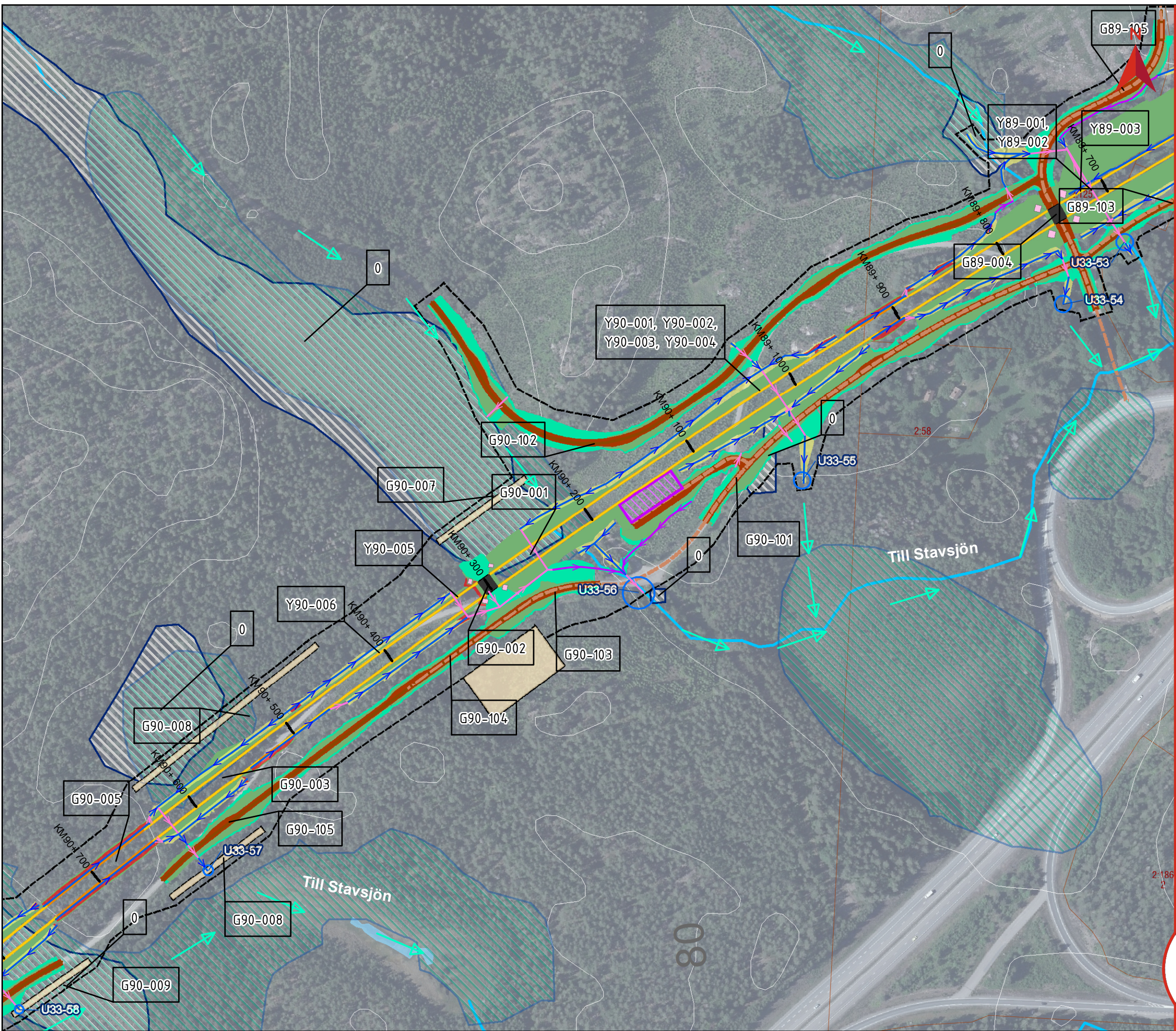
© Lantmäteriet, Geodatasamverkan

Teckenförklaring

	Bro		Byggvägar
	Skärning		Nya vägar
	Bank		Planerad väg
	Ledning/Trumma		Gräns järnvägsplan
	Rinnvåg befintligt dike/vattendrag		Produktionsområde
	Rinnvåg dike vid banan		Massupplag
	Rinnvåg i vägdike		Produktionsytor
	Utsläppspunkter		Fastighetsgräns
	Teknikgård		Vattenytor
	Jordskärning		Befintligt dike/vattendrag
	Bergskärning		Våtmark
	Dike		Torvområde
	Bank		Vattenområde vid 100 års flöde
	Broar		ID Grundvattenverksamhet
	Bottenplatta byggnadsverk		ID Ytvattenverksamhet
	Temporär spont		ID Ytvattenverksamhet (Våtmark)
	Damm		ID Utsläppspunkt




\\st01-s-main01\golder\gdas\g\Projekt\201511526044_Ostlänken del 3\21_IM\GIS\MXD\OLP3\MIL\OPPROVNING (MP)\TB_33\Bilaga 2 och 3\MP33_Utsläppspunkter_v2.mxd | SEEC2 1687



BILAGA 3, KARTOR UTSLÄPPSPUNKTER

Miljöprövning
Tillhör Teknisk beskrivning vattenverksamhet 80%
Dokumentnummer: OLP3-50GT-007-33-0_0-0004
Ärendenummer: TRV 2021/16817
Datum: 2023-02-01
Version 1

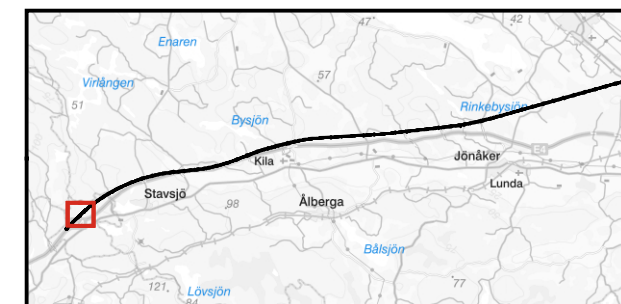
Skala (A3): 1:3 000



© Lantmäteriet, Geodatasamverkan

Teckenförklaring

	Bro		Byggvägar
	Skärning		Nya vägar
	Bank		Planerad väg
	Ledning/Trumma		Gräns järnvägsplan
	Rinnvåg befintligt dike/vattendrag		Produktionsområde
	Rinnvåg dike vid banan		Massupplag
	Rinnvåg i vägdike		Produktionsytor
	Utsläppspunkter		Fastighetsgräns
	Teknikgård		Vattenytor
	Jordskärning		Befintligt dike/vattendrag
	Bergskärning		Våtmark
	Dike		Torvområde
	Bank		Vattenområde vid 100 års flöde ID Grundvattenverksamhet
	Broar		GXX-XXX ID Ytvattenverksamhet
	Bottenplatta byggnadsverk		YXX-XXX ID Ytvattenverksamhet
	Temporär spont		YVXX-XXX ID Ytvattenverksamhet (Våtmark)
	Damm		U33-xx ID Utsläppspunkt



\\Sto1-s-main01\golder\gdsg\Projekt\201511526044_Ostlänken del 3\21_IMGIS\MXD\OLP3\MILJOPROVNING (MP)\TB.33\Bilaga 2 och 3\MP33_Bilaga 3_utsläppspunkter_v2.mxd | SEEC2 1687