OSTLÄNKEN

OLP3 NYKÖPING

BIBANA NYKÖPING

Bandel 506

Underlag

Teknisk beskrivning vattenverksamhet

Bilaga 3 – Kartor utsläppspunkter

MP35

MILJÖPRÖVNING

Rev	Avser	Rev Datum	Godkänt av (Leverantör)

BILAGA 3, KARTOR UTSLÄPPSPUNKTER

Miljöprövning
Tillhör Teknisk beskrivning vattenverksamhet
Dokumentnummer: OLP3-50GT-007-35-0_0-0004
Ärendenummer: TRV 2021/16818
Datum: 2023-11-03
Version: _

Skala (A3): 1:3 000

0 50 100 150 200 Meter

© Lantmäteriet, Geodatasamverkan

Teckenförklaring

- Skärning
- Bro
- Bank
- Rinnväg dike vid banan
- Rinnväg i vägdike
- Ledning/Trumma
- Rinnväg befintligt dike/vattendrag
- Teknikgård
- Jordskärning
- Bergskärning
- Dike
- Bank
- Bottenplatta byggnadsverk
- Bro
- Spont
- Damm
- Utsläppspunkter
- Byggvägar
- Nya vägar
- Planerad väg
- Gräns järnvägs-plan
- Produktions-område
- Produktionsytor
- Produktionsytor för bergkross
- Fastighetsgräns
- Vattenytor
- Befintligt dike/vattendrag
- Våtmark
- Torvområde
- Utfyllnad inom vattenområde
- Enskilda vägar som ej anläggs av TrV
- GXX-XXX ID Grundvatten-verksamhet
- U35-XX ID Utsläppspunkt

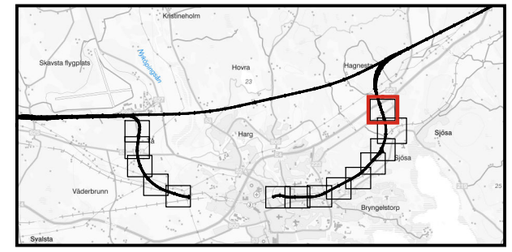

TRAFIKVERKET

Z:\SE\Transition\Golder\GIProjekt\2015\1526044 Ostlänken del 3\21_IM\GIS\MXD\OLP3\MIL\ÖPRÖVNING (MP)\TB 35\Bilaga 2 och 3\MP35_Bilaga3_utsläppspunkter_moved_V3.mxd | SEVS24260

BILAGA 3, KARTOR
UTSLÄPPSPUNKTER

Miljöprövning
Tillhör Teknisk beskrivning vattenverksamhet
Dokumentnummer: OLP3-50GT-007-35-0_0-0004
Ärendenummer: TRV 2021/16818
Datum: 2023-11-03
Version: _

Skala (A3): 1:4 000

0 50 100 150 200 Meter

© Lantmäteriet, Geodatasamverkan

Teckenförklaring

- Skärning
- Bro
- Bank
- Rinnväg dike vid banan
- Rinnväg i vägdike
- Ledning/Trumma
- Rinnväg befintligt dike/vattendrag
- Teknikgård
- Jordskärning
- Bergskärning
- Dike
- Bank
- Bottenplatta byggnadsverk
- Bro
- Spont
- Damm
- Utsläppspunkter
- Byggvägar
- Nya vägar
- Planerad väg
- Gräns järnvägs-plan
- Produktions-område
- Produktionsytor
- Produktionsytor för bergkross
- Fastighetsgräns
- Vattenytor
- Befintligt dike/vattendrag
- Våtmark
- Torvområde
- Utfyllnad inom vattenområde
- Enskilda vägar som ej anläggs av TrV
- GXX-XXX ID Grundvatten-verksamhet
- U35-XX ID Utsläppspunkt

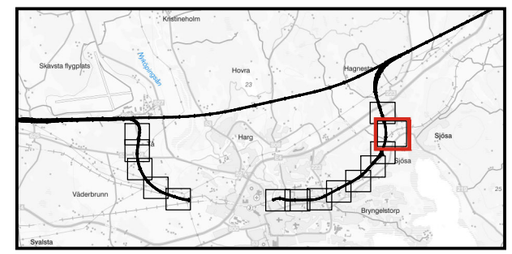

TRAFIKVERKET

Z:\SE\Transition\Golden\GIProjekt\2015\1526044 Ostlänken del 3\21_IM\GIS\MXD\OLP3\MILJÖPRÖVNING (MP)\TB 35\Bilaga 2 och 3\MP35_Bilaga3_utsläppspunkter_moved_V3.mxd | SEVS24260

BILAGA 3, KARTOR UTSLÄPPSPUNKTER

Miljöprövning
Tillhör Teknisk beskrivning vattenverksamhet
Dokumentnummer: OLP3-50GT-007-35-0_0-0004
Ärendenummer: TRV 2021/16818
Datum: 2023-11-03
Version: _

Skala (A3): 1:3 000

0 50 100 150 200 Meter

© Lantmäteriet, Geodatasamverkan

Teckenförklaring

- Skärning
- Bro
- Bank
- Rinnväg dike vid banan
- Rinnväg i vägdike
- Ledning/Trumma
- Rinnväg befintligt dike/vattendrag
- Teknikgård
- Jordskärning
- Bergskärning
- Dike
- Bank
- Bottenplatta byggnadsverk
- Bro
- Spont
- Damm
- Utsläppspunkter
- Byggvägar
- Nya vägar
- Planerad väg
- Gräns järnvägs-plan
- Produktions-område
- Produktionsytor
- Produktionsytor för bergkross
- Fastighetsgräns
- Vattenytor
- Befintligt dike/vattendrag
- Våtmark
- Torvområde
- Utfyllnad inom vattenområde
- Enskilda vägar som ej anläggs av TrV
- GXX-XXX ID Grundvatten-verksamhet
- U35-XX ID Utsläppspunkt

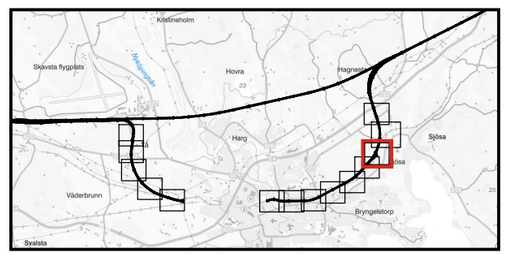

TRAFIKVERKET

Z:\SE\Transition\Golden\GIProjekt\2015\1526044 Ostänken del 3\21_IM\GIS\MXD\OLP3\MILJÖPRÖVNING (MP)\TB 35\Bilaga 2 och 3\MP35_Bilaga3_utsläppspunkter_moved_V3.mxd | SEVS24260

BILAGA 3, KARTOR UTSLÄPPSPUNKTER

Miljöprövning
Tillhör Teknisk beskrivning vattenverksamhet
Dokumentnummer: OLP3-50GT-007-35-0_0-0004
Ärendenummer: TRV 2021/16818
Datum: 2023-11-03
Version: _

Skala (A3): 1:3 000

0 50 100 150 200 Meter

© Lantmäteriet, Geodatasamverkan

Teckenförklaring

- Skärning
- Bro
- Bank
- Rinnväg dike vid banan
- Rinnväg i vägdike
- Ledning/Trumma
- Rinnväg befintligt dike/vattendrag
- Teknikgård
- Jordskärning
- Bergskärning
- Dike
- Bank
- Bottenplatta byggnadsverk
- Bro
- Spont
- Damm
- Utsläppspunkter
- Byggvägar
- Nya vägar
- Planerad väg
- Gräns järnvägs-plan
- Produktions-område
- Produktionsytor
- Produktionsytor för bergkross
- Fastighetsgräns
- Vattenytor
- Befintligt dike/vattendrag
- Våtmark
- Torvområde
- Utfyllnad inom vattenområde
- Enskilda vägar som ej anläggs av TrV
- GXX-XXX ID Grundvatten-verksamhet
- U35-XX ID Utsläppspunkt

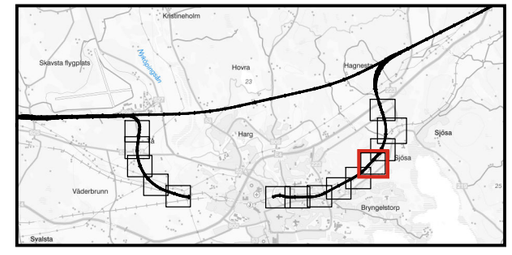

TRAFIKVERKET

Z:\SE\Transition\Golden\GIProjekt\2015\1526044 Ostänken del 3\21_IM\GIS\MXD\OLP3\MILJÖPRÖVNING (MP)\TB 35\Bilaga 2 och 3\MP35_Bilaga3_utsläppspunkter_moved_V3.mxd | SEVS24260

BILAGA 3, KARTOR
UTSLÄPPSPUNKTER

Miljöprövning
Tillhör Teknisk beskrivning vattenverksamhet
Dokumentnummer: OLP3-50GT-007-35-0_0-0004
Ärendenummer: TRV 2021/16818
Datum: 2023-11-03
Version: _

Skala (A3): 1:3 000

0 50 100 150 200 Meter

© Lantmäteriet, Geodatasamverkan

Teckenförklaring

- Skärning
- Bro
- Bank
- Rinnväg dike vid banan
- Rinnväg i vägdike
- Ledning/Trumma
- Rinnväg befintligt dike/vattendrag
- Teknikgård
- Jordskärning
- Bergskärning
- Dike
- Bank
- Bottenplatta byggnadsverk
- Bro
- Spont
- Damm
- Utsläppspunkter
- Byggvägar
- Nya vägar
- Planerad väg
- Gräns järnvägs-plan
- Produktions-område
- Produktionsytor
- Produktionsytor för bergkross
- Fastighetsgräns
- Vattenytor
- Befintligt dike/vattendrag
- Våtmark
- Torvområde
- Utfyllnad inom vattenområde
- Enskilda vägar som ej anläggs av TrV
- GXX-XXX ID Grundvatten-verksamhet
- U35-XX ID Utsläppspunkt

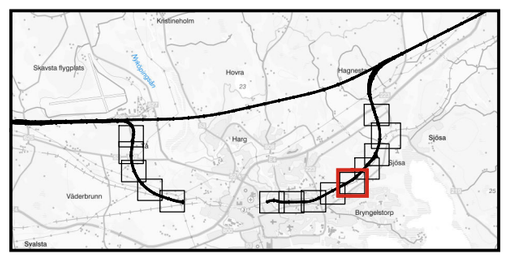

TRAFIKVERKET

Z:\SE\Transition\Golder\GIProjekt\2015\1526044 Ostänken del 3\21_IM\GIS\MXD\OLP3\MILJÖPRÖVNING (MP)\TB 35\Bilaga 2 och 3\MP35_Bilaga3_utsläppspunkter_moved_V3.mxd | SEVS24260

BILAGA 3, KARTOR UTSLÄPPSPUNKTER

Miljöprövning
Tillhör Teknisk beskrivning vattenverksamhet
Dokumentnummer: OLP3-50GT-007-35-0_0-0004
Ärendenummer: TRV 2021/16818
Datum: 2023-11-03
Version: _

Skala (A3): 1:3 000

0 50 100 150 200 Meter

© Lantmäteriet, Geodatasamverkan

Teckenförklaring

- Skärning
- Bro
- Bank
- Rinnväg dike vid banan
- Rinnväg i vägdike
- Ledning/Trumma
- Rinnväg befintligt dike/vattendrag
- Teknikgård
- Jordskärning
- Bergskärning
- Dike
- Bank
- Bottenplatta byggnadsverk
- Bro
- Spont
- Damm
- Utsläppspunkter
- Byggvägar
- Nya vägar
- Planerad väg
- Gräns järnvägs-plan
- Produktions-område
- Produktionsytor
- Produktionsytor för bergkross
- Fastighetsgräns
- Vattenytor
- Befintligt dike/vattendrag
- Våtmark
- Torvområde
- Utfyllnad inom vattenområde
- Enskilda vägar som ej anläggs av TrV
- GXX-XXX ID Grundvatten-verksamhet
- U35-XX ID Utsläppspunkt

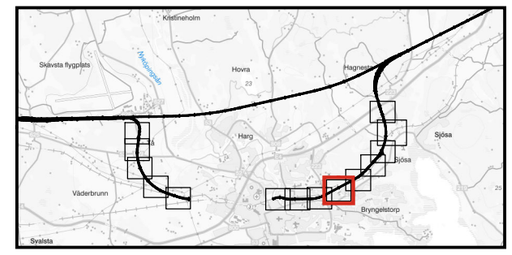

TRAFIKVERKET

Z:\SE\Transition\Golden\GIProjekt\2015\15260044 Östlänken del 3\21_IM\GIS\MXD\OLP3\MIL_JÖPRÖVNING (MP)\TB 35\Bilaga 2 och 3\MP35_Bilaga3_utsläppspunkter_moved_V3.mxd | SEVS24260

BILAGA 3, KARTOR UTSLÄPPSPUNKTER

Miljöprövning
Tillhör Teknisk beskrivning vattenverksamhet
Dokumentnummer: OLP3-50GT-007-35-0_0-0004
Ärendenummer: TRV 2021/16818
Datum: 2023-11-03
Version: _

Skala (A3): 1:3 000

0 50 100 150 200 Meter

© Lantmäteriet, Geodatasamverkan

Ansluts till befintligt bandikessystem vid Lennings väg

KMb54+ 200
KMb54+ 300
KMb54+ 400
KMb54+ 500
KMb54+ 600
KMb54+ 700
KMb54+ 800
KMb54+ 900
KMb55+ 100

Teckenförklaring

- Skärning
- Bro
- Bank
- Rinnväg dike vid banan
- Rinnväg i vägdike
- Ledning/Trumma
- Rinnväg befintligt dike/vattendrag
- Teknikgård
- Jordskärning
- Bergskärning
- Dike
- Bank
- Bottenplatta byggnadsverk
- Bro
- Spont
- Damm
- Utsläppspunkter
- Byggvägar
- Nya vägar
- Planerad väg
- Gräns järnvägs-plan
- Produktions-område
- Produktionsytor
- Produktionsytor för bergkross
- Fastighetsgräns
- Vattenytor
- Befintligt dike/vattendrag
- Våtmark
- Torvområde
- Utfyllnad inom vattenområde
- Enskilda vägar som ej anläggs av TrV
- GXX-XXX ID Grundvatten-verksamhet
- U35-XX ID Utsläppspunkt

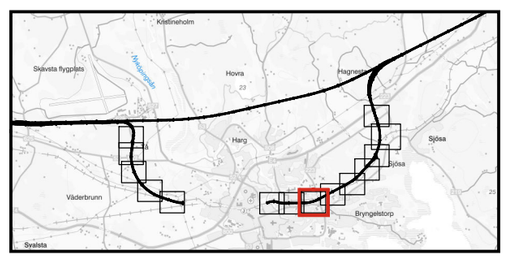

TRAFIKVERKET

Z:\SE\Transition\Golden\GIProjekt\2015\1526044 Ostånken del 3\21_IM\GIS\MXD\OLP3\MILJÖPRÖVNING (MP)\TB 35\Bilaga 2 och 3\MP35_Bilaga3_utsläppspunkter_moved_V3.mxd | SEVS24260

BILAGA 3, KARTOR UTSLÄPPSPUNKTER

Miljöprövning
Tillhör Teknisk beskrivning vattenverksamhet
Dokumentnummer: OLP3-50GT-007-35-0_0-0004
Ärendenummer: TRV 2021/16818
Datum: 2023-11-03
Version: _

Skala (A3): 1:3 000

0 50 100 150 200 Meter

© Lantmäteriet, Geodatasamverkan

Teckenförklaring

- Skärning
- Bro
- Bank
- Rinnväg dike vid banan
- Rinnväg i vägdike
- Ledning/Trumma
- Rinnväg befintligt dike/vattendrag
- Teknikgård
- Jordskärning
- Bergskärning
- Dike
- Bank
- Bottenplatta byggnadsverk
- Bro
- Spont
- Damm
- Utsläppspunkter
- Byggvägar
- Nya vägar
- Planerad väg
- Gräns järnvägs-plan
- Produktions-område
- Produktionsytor
- Produktionsytor för bergkross
- Fastighetsgräns
- Vattenytor
- Befintligt dike/vattendrag
- Våtmark
- Torvområde
- Utfyllnad inom vattenområde
- Enskilda vägar som ej anläggs av TrV
- GXX-XXX ID Grundvatten-verksamhet
- U35-XX ID Utsläppspunkt

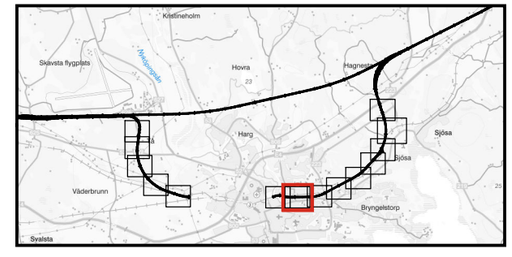

TRAFIKVERKET

Z:\SE\Transition\Golder\GIProjekt\2015\1526044 Ostlänken del 3\21_IM\GIS\MXD\OLP3\MILJÖPRÖVNING (MP)\TB 35\Bilaga 2 och 3\MP35_Bilaga3_utsläppspunkter_moved_V3.mxd | SEVS24260

BILAGA 3, KARTOR
UTSLÄPPSPUNKTER

Miljöprövning
Tillhör Teknisk beskrivning vattenverksamhet
Dokumentnummer: OLP3-50GT-007-35-0_0-0004
Ärendenummer: TRV 2021/16818
Datum: 2023-11-03
Version: _

Skala (A3): 1:3 000

0 50 100 150 200 Meter

© Lantmäteriet, Geodatasamverkan

Teckenförklaring

- Skärning
- Bro
- Bank
- Rinnväg dike vid banan
- Rinnväg i vägdike
- Ledning/Trumma
- Rinnväg befintligt dike/vattendrag
- Teknikgård
- Jordskärning
- Bergskärning
- Dike
- Bank
- Bottenplatta byggnadsverk
- Bro
- Spont
- Damm
- Utsläppspunkter
- Byggvägar
- Nya vägar
- Planerad väg
- Gräns järnvägs-plan
- Produktions-område
- Produktionsytor
- Produktionsytor för bergkross
- Fastighetsgräns
- Vattenytor
- Befintligt dike/vattendrag
- Våtmark
- Torvområde
- Utfyllnad inom vattenområde
- Enskilda vägar som ej anläggs av TrV
- GXX-XXX ID Grundvatten-verksamhet
- U35-XX ID Utsläppspunkt

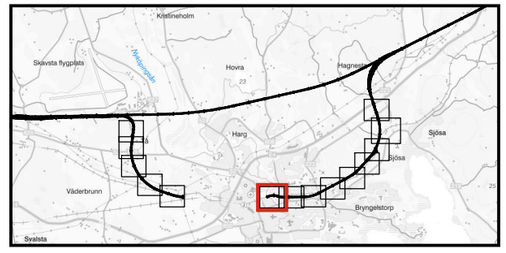

TRAFIKVERKET

Z:\SE\Transition\Golden\GIProjekt\2015\1526044 Ostånken del 3\21_IM\GIS\MXD\OLP3\MILJÖPRÖVNING (MP)\TB 35\Bilaga 2 och 3\MP35_Bilaga3_utsläppspunkter_moved_V3.mxd | SEVS24260

BILAGA 3, KARTOR UTSLÄPPSPUNKTER

Miljöprövning
Tillhör Teknisk beskrivning vattenverksamhet
Dokumentnummer: OLP3-50GT-007-35-0_0-0004
Ärendenummer: TRV 2021/16818
Datum: 2023-11-03
Version: _

Skala (A3): 1:3 000

0 50 100 150 200 Meter

© Lantmäteriet, Geodatasamverkan

Teckenförklaring

- Skärning
- Bro
- Bank
- Rinnväg dike vid banan
- Rinnväg i vägdike
- Ledning/Trumma
- Rinnväg befintligt dike/vattendrag
- Teknikgård
- Jordskärning
- Bergskärning
- Dike
- Bank
- Bottenplatta byggnadsverk
- Bro
- Spont
- Damm
- Utsläppspunkter
- Byggvägar
- Nya vägar
- Planerad väg
- Gräns järnvägs-plan
- Produktions-område
- Produktionsytor
- Produktionsytor för bergkross
- Fastighetsgräns
- Vattenytor
- Befintligt dike/vattendrag
- Våtmark
- Torvområde
- Utfyllnad inom vattenområde
- Enskilda vägar som ej anläggs av TrV
- GXX-XXX ID Grundvatten-verksamhet
- U35-XX ID Utsläppspunkt

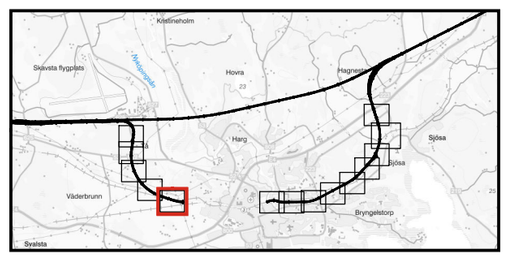

TRAFIKVERKET

Z:\SE\Transition\Golder\GIProjekt\2015\1526044 Ostänken del 3\21_IM\GIS\MXD\OLP3\MILJÖPRÖVNING (MP)\TB 35\Bilaga 2 och 3\MP35_Bilaga3_utsläppspunkter_moved_V3.mxd | SEVS24260

BILAGA 3, KARTOR UTSLÄPPSPUNKTER

Miljöprövning
Tillhör Teknisk beskrivning vattenverksamhet
Dokumentnummer: OLP3-50GT-007-35-0_0-0004
Ärendenummer: TRV 2021/16818
Datum: 2023-11-03
Version: _

Skala (A3): 1:3 000

0 50 100 150 200 Meter

© Lantmäteriet, Geodatasamverkan

Teckenförklaring

- Skärning
- Bro
- Bank
- Rinnväg dike vid banan
- Rinnväg i vägdike
- Ledning/Trumma
- Rinnväg befintligt dike/vattendrag
- Teknikgård
- Jordskärning
- Bergskärning
- Dike
- Bank
- Bottenplatta byggnadsverk
- Bro
- Spont
- Damm
- Utsläppspunkter
- Byggvägar
- Nya vägar
- Planerad väg
- Gräns järnvägs-plan
- Produktions-område
- Produktionsytor
- Produktionsytor för bergkross
- Fastighetsgräns
- Vattenytor
- Befintligt dike/vattendrag
- Våtmark
- Torvområde
- Utfyllnad inom vattenområde
- Enskilda vägar som ej anläggs av TrV
- GXX-XXX ID Grundvatten-verksamhet
- U35-XX ID Utsläppspunkt

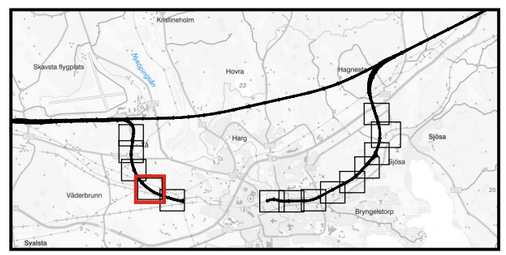

TRAFIKVERKET

Z:\SE\Transition\Golden\GIProjekt\2015\1526044 Ostlänken del 3\21_IM\GIS\MXD\OLP3\MILJÖPRÖVNING (MP)\TB 35\Bilaga 2 och 3\MP35_Bilaga3_utsläppspunkter_moved_V3.mxd | SEVS24260

BILAGA 3, KARTOR
UTSLÄPPSPUNKTER

Miljöprövning
Tillhör Teknisk beskrivning vattenverksamhet
Dokumentnummer: OLP3-50GT-007-35-0_0-0004
Ärendenummer: TRV 2021/16818
Datum: 2023-11-03
Version: _

Skala (A3): 1:3 000

0 50 100 150 200 Meter

© Lantmäteriet, Geodatasamverkan

Teckenförklaring

- Skärning
- Bro
- Bank
- Rinnväg dike vid banan
- Rinnväg i vägdike
- Ledning/Trumma
- Rinnväg befintligt dike/vattendrag
- Teknikgård
- Jordskärning
- Bergskärning
- Dike
- Bank
- Bottenplatta byggnadsverk
- Bro
- Spont
- Damm
- Utsläppspunkter
- Byggvägar
- Nya vägar
- Planerad väg
- Gräns järnvägs-plan
- Produktions-område
- Produktionsytor
- Produktionsytor för bergkross
- Fastighetsgräns
- Vattenytor
- Befintligt dike/vattendrag
- Våtmark
- Torvområde
- Utfyllnad inom vattenområde
- Enskilda vägar som ej anläggs av TrV
- GXX-XXX ID Grundvatten-verksamhet
- U35-XX ID Utsläppspunkt

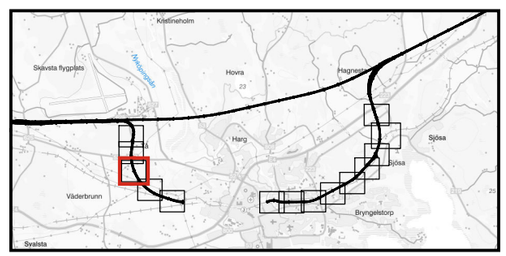

TRAFIKVERKET

Z:\SE\Transition\Golder\GIProjekt\2015\1526044 Ostänken del 3\21_IM\GIS\MXD\OLP3\MILJÖPRÖVNING (MP)\TB 35\Bilaga 2 och 3\MP35_Bilaga3_utsläppspunkter_moved_V3.mxd | SEVS24260

BILAGA 3, KARTOR UTSLÄPPSPUNKTER

Miljöprövning
Tillhör Teknisk beskrivning vattenverksamhet
Dokumentnummer: OLP3-50GT-007-35-0_0-0004
Ärendenummer: TRV 2021/16818
Datum: 2023-11-03
Version: _

Skala (A3): 1:3 000

0 50 100 150 200 Meter

© Lantmäteriet, Geodatasamverkan

Teckenförklaring

- Skärning
- Bro
- Bank
- Rinnväg dike vid banan
- Rinnväg i vägdike
- Ledning/Trumma
- Rinnväg befintligt dike/vattendrag
- Teknikgård
- Jordskärning
- Bergskärning
- Dike
- Bank
- Bottenplatta byggnadsverk
- Bro
- Spont
- Damm
- Utsläppspunkter
- Byggvägar
- Nya vägar
- Planerad väg
- Gräns järnvägs-plan
- Produktions-område
- Produktionsytor
- Produktionsytor för bergkross
- Fastighetsgräns
- Vattenytor
- Befintligt dike/vattendrag
- Våtmark
- Torvområde
- Utfyllnad inom vattenområde
- Enskilda vägar som ej anläggs av TrV
- GXX-XXX ID Grundvatten-verksamhet
- U35-XX ID Utsläppspunkt

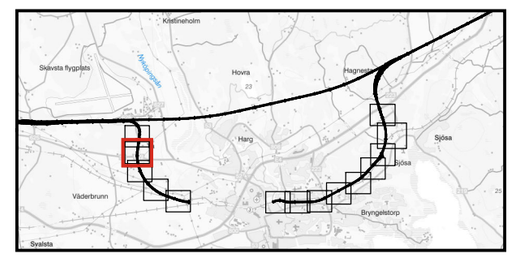

TRAFIKVERKET

Z:\SE\Transition\Golder\GIProjekt\2015\1526044 Ostänken del 3\21_IM\GIS\MXD\OLP3\MILJÖPRÖVNING (MP)\TB 35\Bilaga 2 och 3\MP35_Bilaga3_utsläppspunkter_moved_V3.mxd | SEVS24260

BILAGA 3, KARTOR UTSLÄPPSPUNKTER

Miljöprövning
Tillhör Teknisk beskrivning vattenverksamhet
Dokumentnummer: OLP3-50GT-007-35-0_0-0004
Ärendenummer: TRV 2021/16818
Datum: 2023-11-03
Version: _

Skala (A3): 1:3 000

0 50 100 150 200 Meter

© Lantmäteriet, Geodatasamverkan

Teckenförklaring

- Skärning
- Bro
- Bank
- Rinnväg dike vid banan
- Rinnväg i vägdike
- Ledning/Trumma
- Rinnväg befintligt dike/vattendrag
- Teknikgård
- Jordskärning
- Bergskärning
- Dike
- Bank
- Bottenplatta byggnadsverk
- Bro
- Spont
- Damm
- Utsläppspunkter
- Byggvägar
- Nya vägar
- Planerad väg
- Gräns järnvägs-plan
- Produktions-område
- Produktionsytor
- Produktionsytor för bergkross
- Fastighetsgräns
- Vattenytor
- Befintligt dike/vattendrag
- Våtmark
- Torvområde
- Utfyllnad inom vattenområde
- Enskilda vägar som ej anläggs av TrV
- GXX-XXX ID Grundvatten-verksamhet
- U35-XX ID Utsläppspunkt

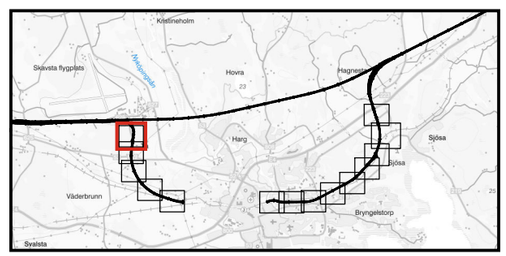

TRAFIKVERKET

Z:\SE\Transition\Golder\GIProjekt\2015\1526044 Ostänken del 3\21_IM\GIS\MXD\OLP3\MILJÖPRÖVNING (MP)\TB 35\Bilaga 2 och 3\MP35_Bilaga3_utsläppspunkter_moved_V3.mxd | SEVS24260