

Filnamn: OLP3-50GT-007-33-0_0-0003

Projektnamn

Skapat av (Leverantör)

Godkänt datum

Rev Datum

Ostlänken

Ville Stålnacke

2023-08-25

Ärendenummer

Granskat av (Leverantör)

Sidor

Version

TRV 2021/16817

Mats Hagman, Peter Jonsson,
Christopher Magnusson

1(26)

–

Godkänt av (Leverantör)

Hanna Siwertz



OSTLÄNKEN

OLP3 NYKÖPING

SKAVSTA—STAVSJÖ

Bandel 506

Underlag

Teknisk beskrivning vattenverksamhet

Bilaga 2 – Kartor vattenverksamheter

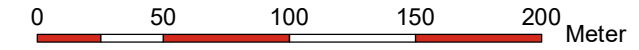
MP33

MILJÖPRÖVNING

Rev	Avser	Rev Datum	Godkänt av (Leverantör)

BILAGA 2, KARTOR VATTENVERKSAMHETER

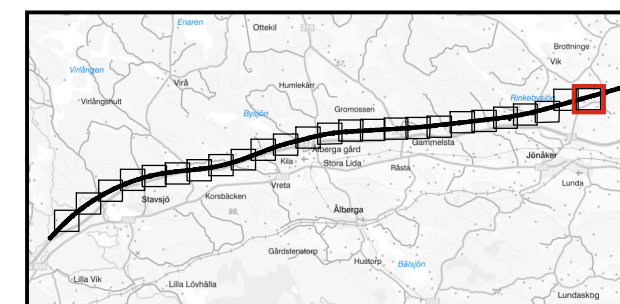
Miljöprövning
Tillhör Teknisk beskrivning vattenverksamhet
Dokumentnummer: OLP3-50GT-007-33-0_0-0003
Ärendenummer: TRV 2021/16817
Datum: 2023-08-25
Version: _
Skala (A3): 1:3 000



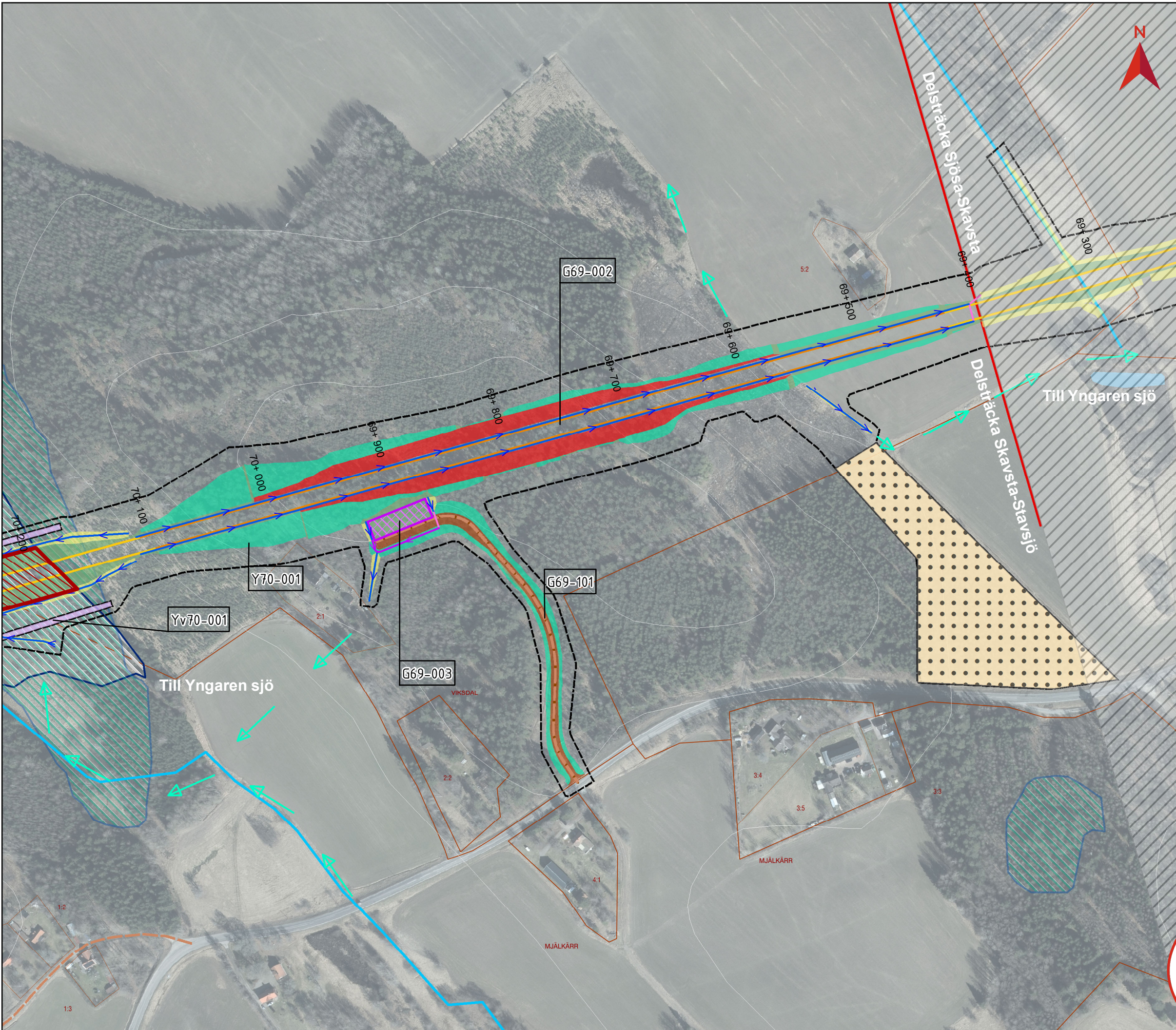
© Lantmäteriet, Geodatasamverkan

Teckenförklaring

	Gräns järnvägsplan		Broar
	Bro		Bottenplatta byggnadsverk
	Skärning		Spont
	Bank		Teknikgård
	Befintligt dike/vattendrag		Damm
	Ledning/Trumma		Produktionsområde
	Rinnväg befintligt dike/vattendrag /lägpunkt		Tillfälliga diken
	Rinnväg dike vid banan		Massupplag
	Rinnväg i vägdike		Produktionsytor
	Byggvägar		Fastighetsgräns
	Nya vägar		Utfyllnad inom vattenområde
	Planerad väg		Ugrävning inom vattenområde
	Jordskärning		Tätvall
	Bergskärning		Enskilda vägar som inte anläggs av TrV
	Dike		ID Grundvattenverksamhet
	Bank		ID Ytvattenverksamhet
	Vattenytor		ID Ytvattenverksamhet (våtmark)
	Våtmark		
	Torvområde		

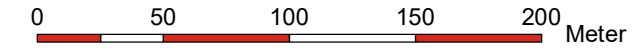


Z:\SET\Transition\Golden\GP\Projekt\2015\15260444 Oslänken del 3\2_1_IMG\GIS\MXD\IOL\P3\MILJÖPRÖVNING (MP)\TB 33\Bilaga 2 och 3\MP33_Bilaga2_vattenverksamhet_moved_V2.mxd | SEV\S24260



BILAGA 2, KARTOR VATTENVERKSAMHETER

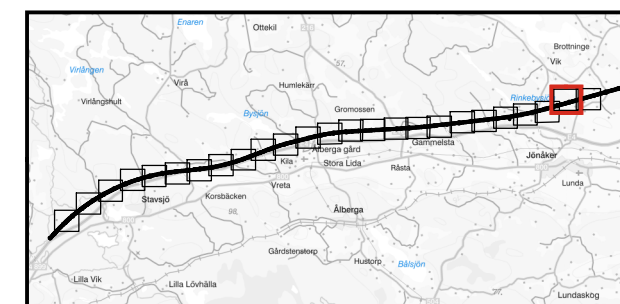
Miljöprövning
Tillhör Teknisk beskrivning vattenverksamhet
Dokumentnummer: OLP3-50GT-007-33-0_0-0003
Ärendenummer: TRV 2021/16817
Datum: 2023-08-25
Version: _
Skala (A3): 1:3 000



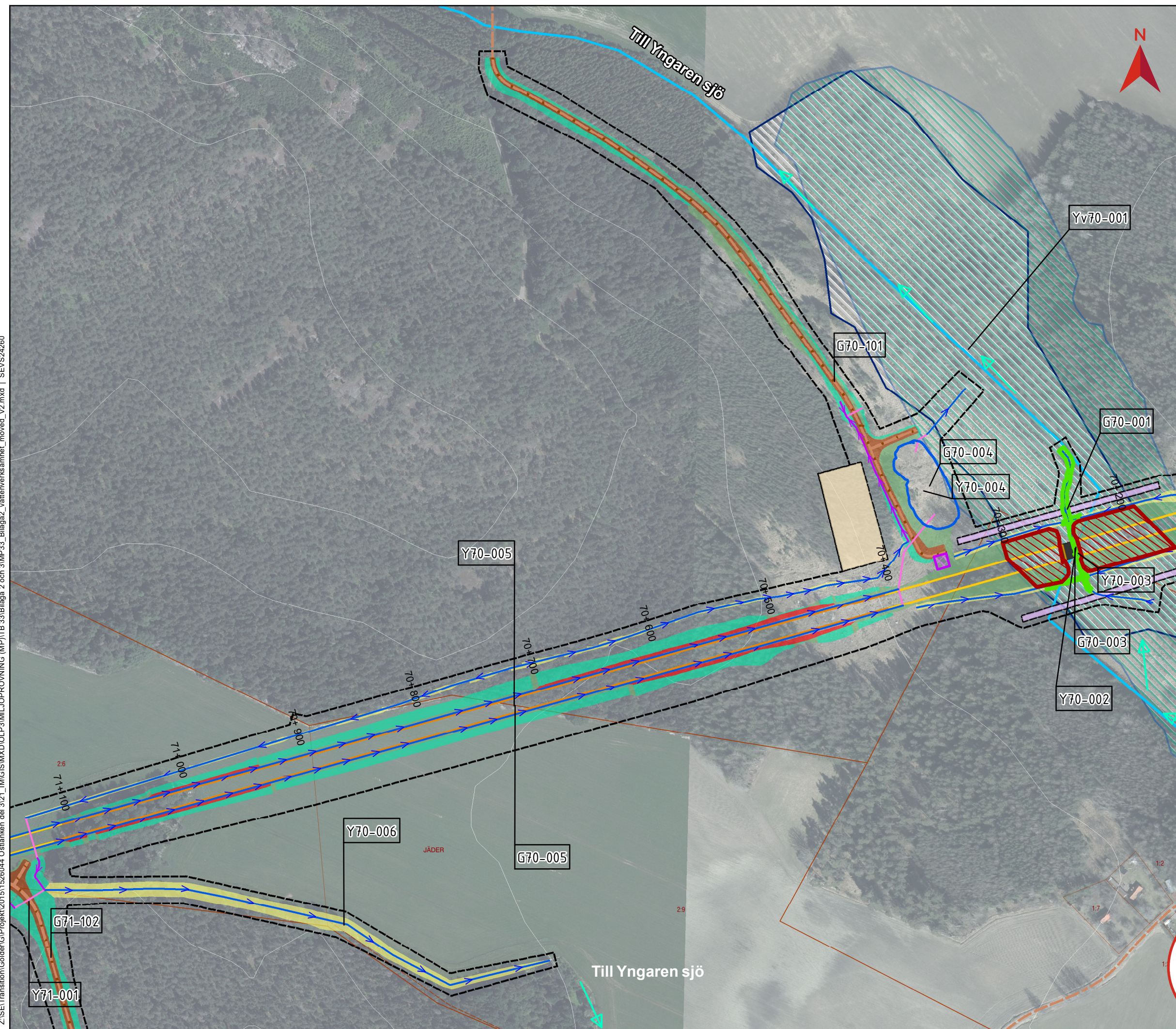
© Lantmäteriet, Geodatasamverkan

Teckenförklaring

	Gräns järnvägsplan		Broar
	Bro		Bottenplatta byggnadsverk
	Skärning		Spont
	Bank		Tekniskgård
	Befintligt dike/vattendrag		Damm
	Ledning/Trumma		Produktionsområde
	Rinnväg befintligt dike/vattendrag /lägpunkt		Tillfälliga diken
	Rinnväg dike vid banan		Massupplag
	Rinnväg i vägdike		Produktionsytor
	Byggvägar		Fastighetsgräns
	Nya vägar		Utfyllnad inom vattenområde
	Planerad väg		Ugrävning inom vattenområde
	Jordskärning		Tätvall
	Bergskärning		Enskilda vägar som inte anläggs av TrV
	Dike		ID Grundvattenverksamhet
	Bank		ID Ytvattenverksamhet
	Vattenytor		ID Ytvattenverksamhet (våtmark)
	Våtmark		
	Torvområde		

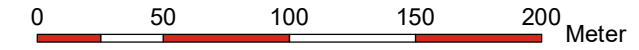


Z:\SET\Transition\Golden\GP\Projekt\2015\1526044_Ostlänken del 3\2_1_IMG\GIS\MXD\IOLP3\MILJÖPRÖVNING (MP)\ITB 33\Bilaga 2 och 3\MP33_Bilaga2_vattenverksamhet_moved_V2.mxd | SEV/S24260



BILAGA 2, KARTOR VATTENVERKSAMHETER

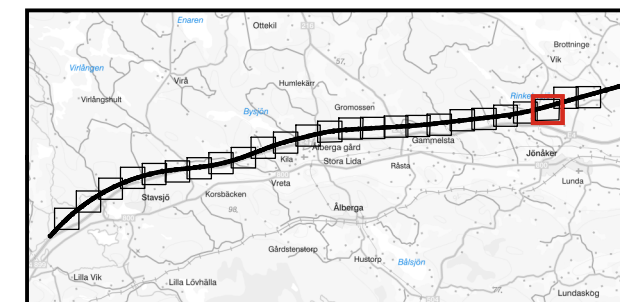
Miljöprövning
Tillhör Teknisk beskrivning vattenverksamhet
Dokumentnummer: OLP3-50GT-007-33-0_0-0003
Ärendenummer: TRV 2021/16817
Datum: 2023-08-25
Version: _
Skala (A3): 1:3 000



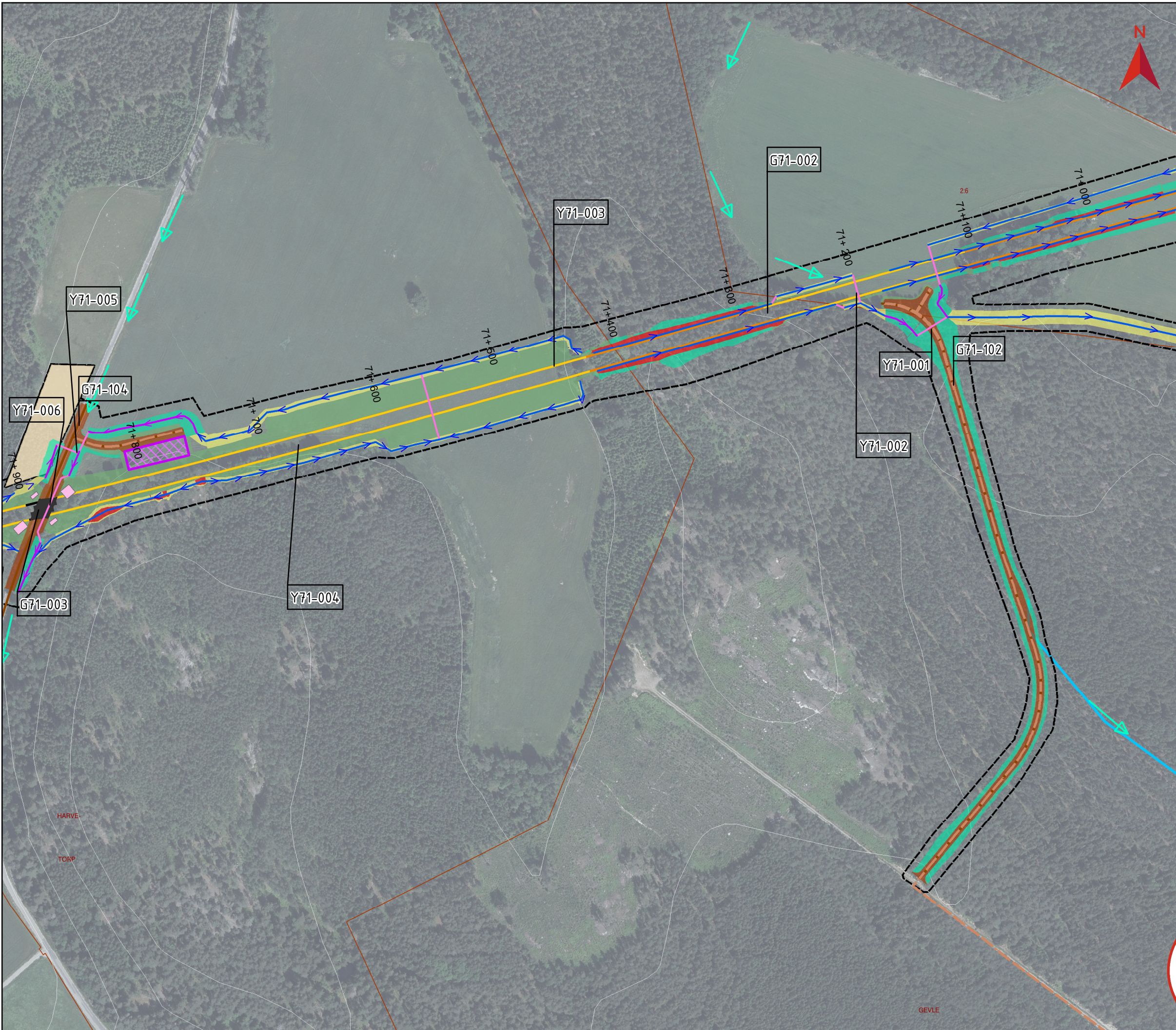
© Lantmäteriet, Geodatasamverkan

Teckenförklaring

	Gräns järnvägsplan		Broar
	Bro		Bottenplatta byggnadsverk
	Skärning		Spont
	Bank		Teknikgård
	Befintligt dike/vattendrag		Damm
	Ledning/Trumma		Produktionsområde
	Rinnväg befintligt dike/vattendrag /lägpunkt		Tillfälliga diken
	Rinnväg dike vid banan		Massupplag
	Rinnväg i vägdike		Produktionsytor
	Byggvägar		Fastighetsgräns
	Nya vägar		Utfyllnad inom vattenområde
	Planerad väg		Urgrävning inom vattenområde
	Jordskärning		Tätvall
	Bergskärning		Enskilda vägar som inte anläggs av TrV
	Dike		ID Grundvattenverksamhet
	Bank		ID Ytvattenverksamhet
	Vattenytor		ID Ytvattenverksamhet (vätmark)
	Vätmark		
	Torvområde		

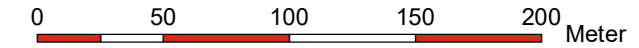


Z:\SET\Transition\Golden\GP\Projekt\2015\1526044_Ostlänken del 3\2_1_IMG\GIS\MXD\IOLP3\MILJÖPRÖVNING (MP)\TB 33\Bilaga 2 och 3\MP33_Bilaga2_vattenverksamhet_moved_V2.mxd | SEV/S24260



BILAGA 2, KARTOR VATTENVERKSAMHETER

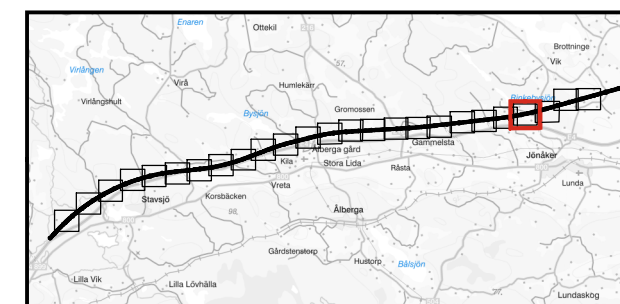
Miljöprövning
Tillhör Teknisk beskrivning vattenverksamhet
Dokumentnummer: OLP3-50GT-007-33-0_0-0003
Ärendenummer: TRV 2021/16817
Datum: 2023-08-25
Version: _
Skala (A3): 1:3 000



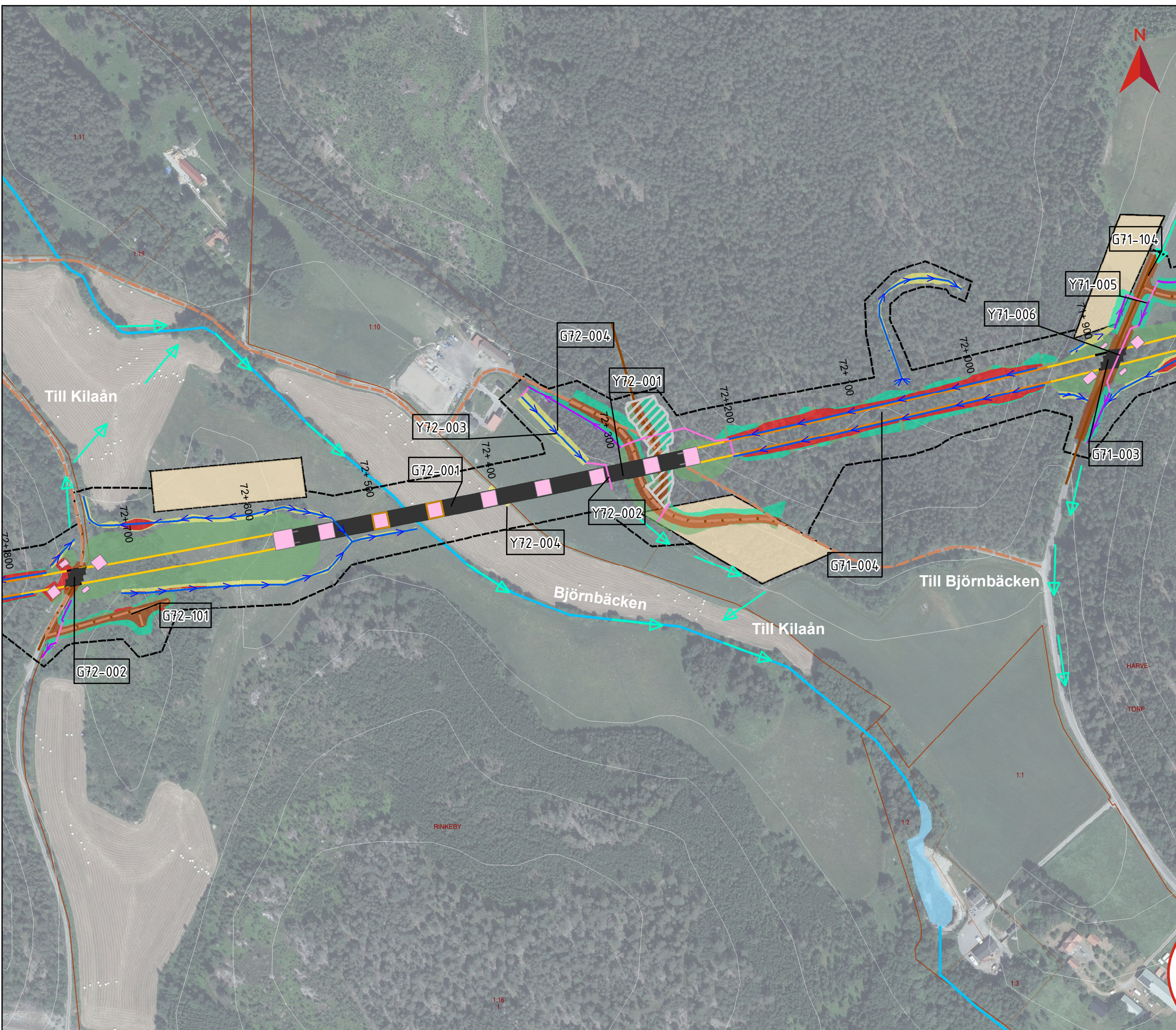
© Lantmäteriet, Geodatasamverkan

Teckenförklaring

	Gräns järnvägsplan		Broar
	Bro		Bottenplatta byggnadsverk
	Skärning		Spont
	Bank		Tekniskgård
	Befintligt dike/vattendrag		Damm
	Ledning/Trumma		Produktionsområde
	Rinnväg befintligt dike/vattendrag /lägpunkt		Tillfälliga diken
	Rinnväg dike vid banan		Massupplag
	Rinnväg i vägdike		Produktionsytor
	Byggvägar		Fastighetsgräns
	Nya vägar		Utfyllnad inom vattenområde
	Planerad väg		Ugrävning inom vattenområde
	Jordskärning		Tätvall
	Bergskärning		Enskilda vägar som inte anläggs av TrV
	Dike		ID Grundvattenverksamhet
	Bank		ID Ytvattenverksamhet
	Vattenytor		ID Ytvattenverksamhet (våtmark)
	Våtmark		
	Torvområde		

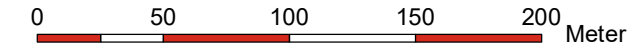


Z:\SET\Transition\Golden\GP\Projekt\2015\1526044_Ostlänken del 3\2_1_IMG\GIS\MXD\IOLP3\MILJÖPRÖVNING (MP)\TB 33\Bilaga 2 och 3\MP33_Bilaga2_vattenverksamhet_moved_V2.mxd | SEV/S24260



BILAGA 2, KARTOR VATTENVERKSAMHETER

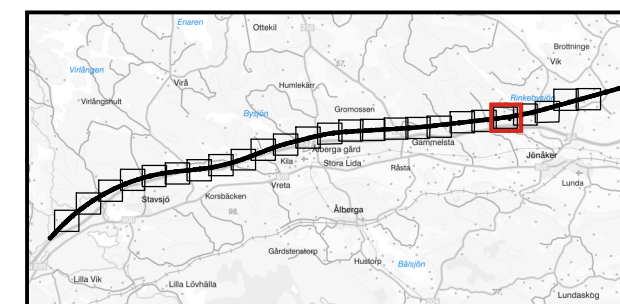
Miljöprövning
Tillhör Teknisk beskrivning vattenverksamhet
Dokumentnummer: OLP3-50GT-007-33-0_0-0003
Ärendenummer: TRV 2021/16817
Datum: 2023-08-25
Version: _
Skala (A3): 1:3 000



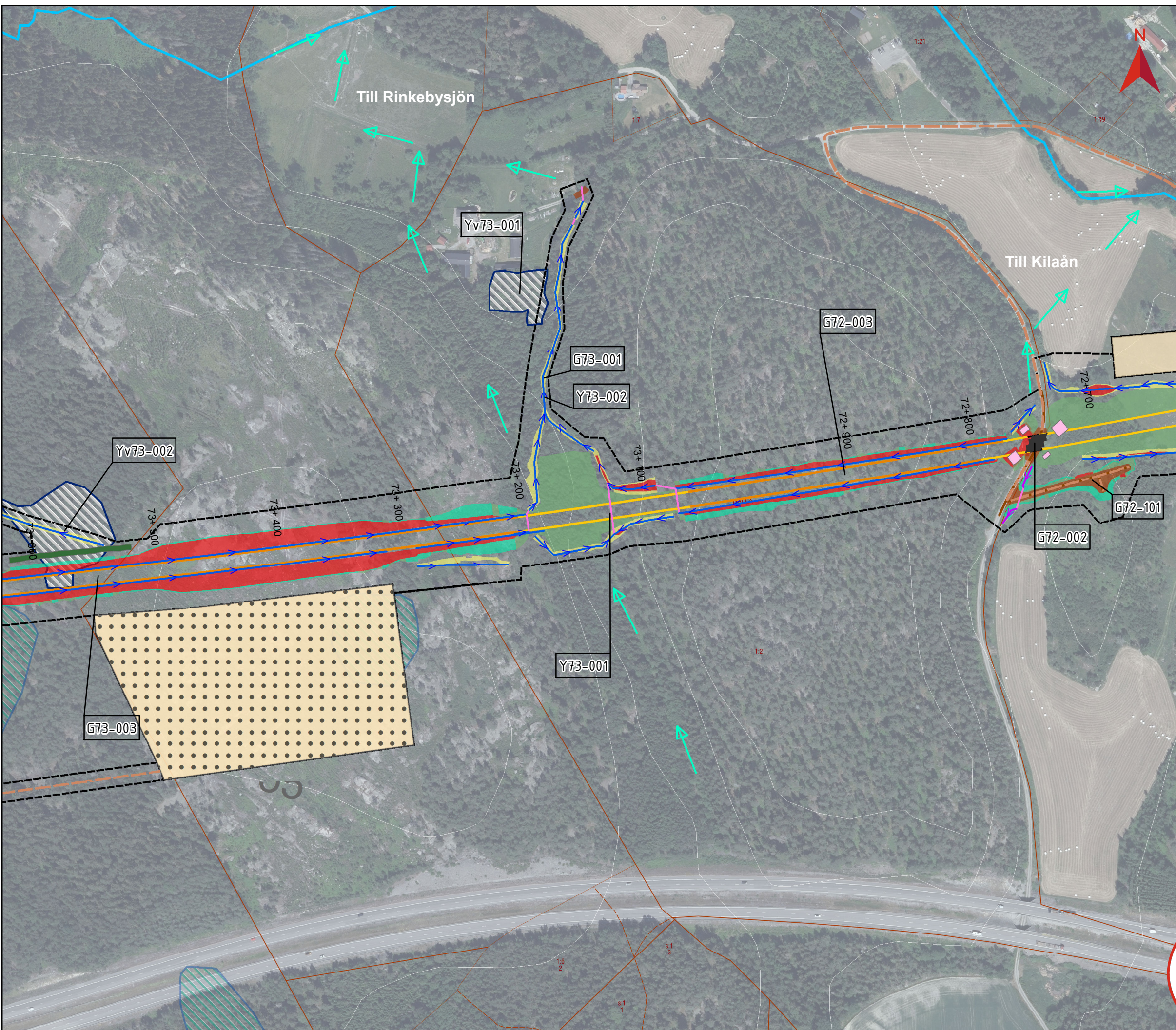
© Lantmäteriet, Geodatasamverkan

Teckenförklaring

	Gräns järnvägsplan		Broar
	Bro		Bottenplatta byggnadsverk
	Skärning		Spont
	Bank		Tekniskgård
	Befintligt dike/vattendrag		Damm
	Ledning/Trumma		Produktionsområde
	Rinnväg befintligt dike/vattendrag /lägpunkt		Tillfälliga diken
	Rinnväg dike vid banan		Massupplag
	Rinnväg i vägdike		Produktionsytor
	Byggvägar		Fastighetsgräns
	Nya vägar		Utfyllnad inom vattenområde
	Planerad väg		Ugrävning inom vattenområde
	Jordskärning		Tätvall
	Bergskärning		Enskilda vägar som inte anläggs av TrV
	Dike		ID Grundvattenverksamhet
	Bank		ID Ytvattenverksamhet
	Vattenytor		ID Ytvattenverksamhet (våtmark)
	Våtmark		
	Torvområde		

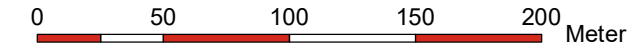


Z:\SET\Transition\Golden\GIP\Projekt\2015\15260444 Oslänken del 3\2_1_IMG\GIS\MXD\IOL\P3\MILJÖPRÖVNING (MP)\TB 33\Bilaga 2 och 3\MP33_Bilaga2_vattenverksamhet_moved_V2.mxd | SEV/S24260



BILAGA 2, KARTOR VATTENVERKSAMHETER

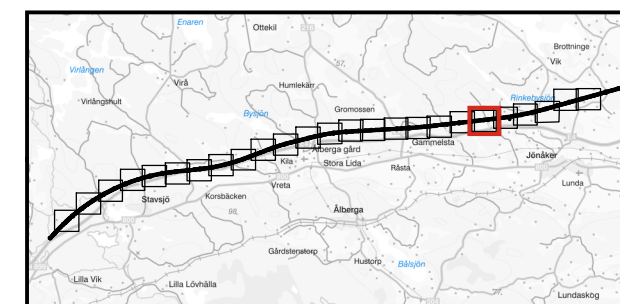
Miljöprövning
Tillhör Teknisk beskrivning vattenverksamhet
Dokumentnummer: OLP3-50GT-007-33-0_0-0003
Ärendenummer: TRV 2021/16817
Datum: 2023-08-25
Version: _
Skala (A3): 1:3 000



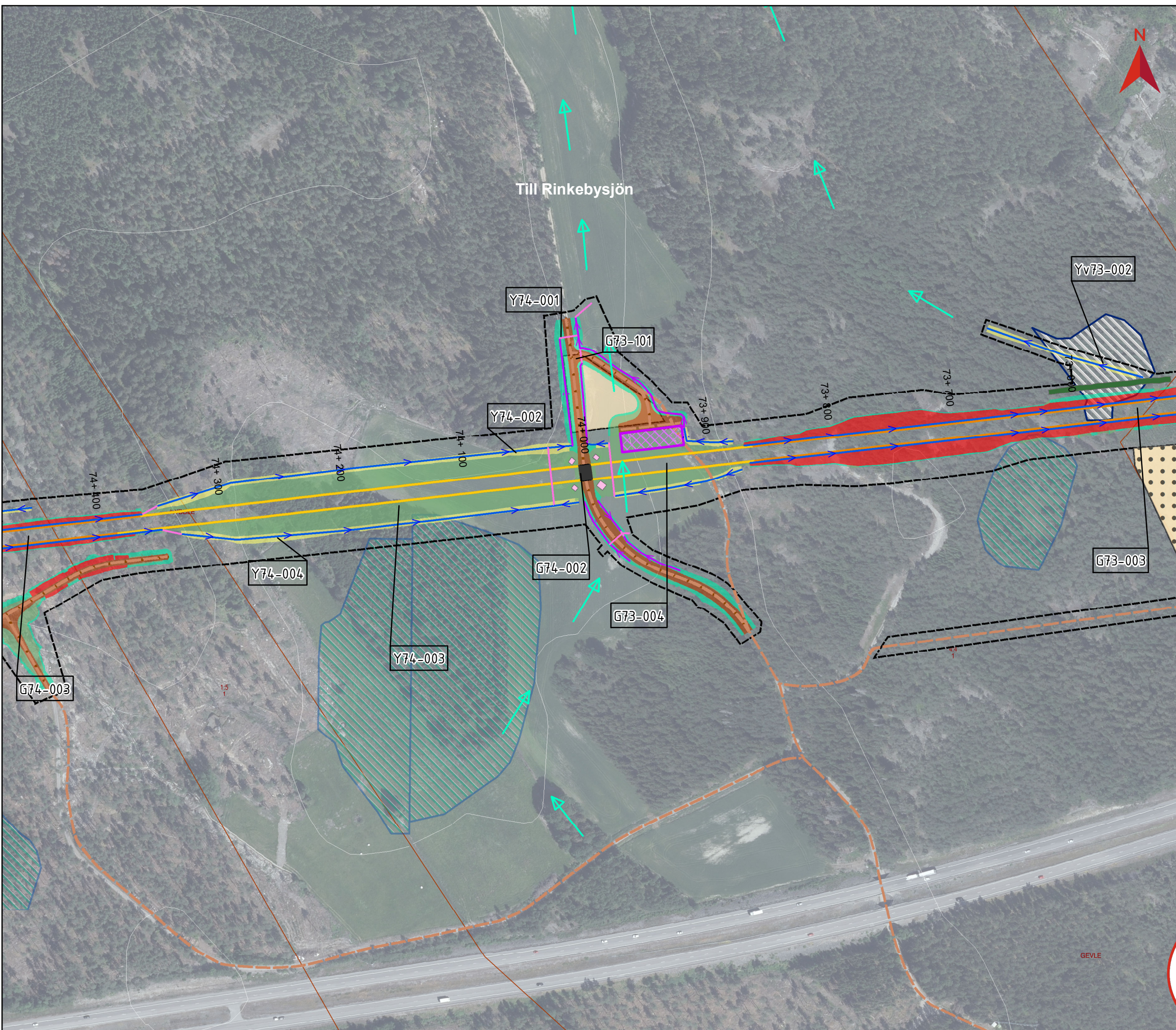
© Lantmäteriet, Geodatasamverkan

Teckenförklaring

	Gräns järnvägsplan		Broar
	Bro		Bottenplatta byggnadsverk
	Skärning		Spont
	Bank		Tekniskgård
	Befintligt dike/vattendrag		Damm
	Ledning/Trumma		Produktionsområde
	Rinnväg befintligt dike/vattendrag /lägpunkt		Tillfälliga diken
	Rinnväg dike vid banan		Massupplag
	Rinnväg i vägdike		Produktionsytor
	Byggvägar		Fastighetsgräns
	Nya vägar		Utfyllnad inom vattenområde
	Planerad väg		Ugrävning inom vattenområde
	Jordskärning		Tätvall
	Bergskärning		Enskilda vägar som inte anläggs av TrV
	Dike		ID Grundvattenverksamhet
	Bank		ID Ytvattenverksamhet
	Vattenytor		ID Ytvattenverksamhet (vätmark)
	Vätmark		
	Torvområde		

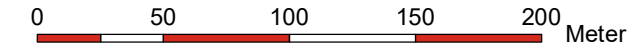


Z:\SET\Transition\Golden\GP\Projekt\2015\15260444_Ostlänken del 3\2_1_IMG\GIS\MXD\IOL\P3\MILJÖPRÖVNING (MP)\TB 33\Bilaga 2 och 3\MP33_Bilaga2_vattenverksamhet_moved_V2.mxd | SEV/S24260



BILAGA 2, KARTOR VATTENVERKSAMHETER

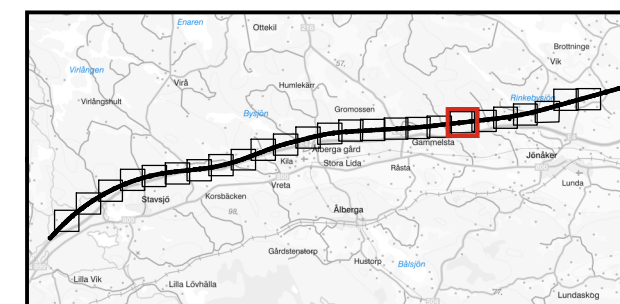
Miljöprövning
Tillhör Teknisk beskrivning vattenverksamhet
Dokumentnummer: OLP3-50GT-007-33-0_0-0003
Ärendenummer: TRV 2021/16817
Datum: 2023-08-25
Version: _
Skala (A3): 1:3 000



© Lantmäteriet, Geodatasamverkan

Teckenförklaring

	Gräns järnvägsplan		Broar
	Bro		Bottenplatta byggnadsverk
	Skärning		Spont
	Bank		Teknikgård
	Befintligt dike/vattendrag		Damm
	Ledning/Trumma		Produktionsområde
	Rinnväg befintligt dike/vattendrag /lägpunkt		Tillfälliga diken
	Rinnväg dike vid banan		Massupplag
	Rinnväg i vägdike		Produktionsytor
	Byggvägar		Fastighetsgräns
	Nya vägar		Utfyllnad inom vattenområde
	Planerad väg		Ugrävning inom vattenområde
	Jordskärning		Tätvall
	Bergskärning		Enskilda vägar som inte anläggs av TrV
	Dike		ID Grundvattenverksamhet
	Bank		ID Ytvattenverksamhet
	Vattenytor		ID Ytvattenverksamhet (vätmark)
	Vätmark		
	Torvområde		

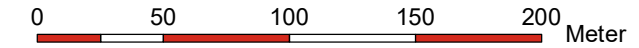


Z:\SET\Transition\Golden\GP\Projekt\2015\1526044_Ostlänken del 3\2_1_IMG\GIS\MXD\IOLP3\MILJÖPRÖVNING (MP)\TB 33\Bilaga 2 och 3\MP33_Bilaga2_vattenverksamhet_moved_V2.mxd | SEV/S24260



BILAGA 2, KARTOR VATTENVERKSAMHETER

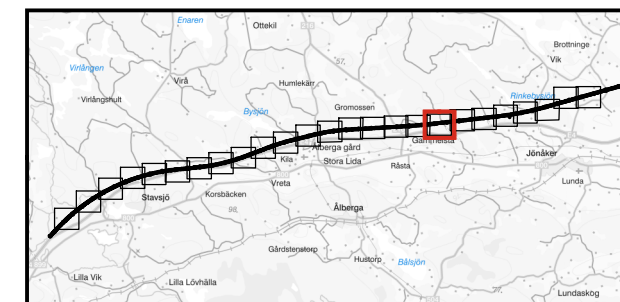
Miljöprövning
Tillhör Teknisk beskrivning vattenverksamhet
Dokumentnummer: OLP3-50GT-007-33-0_0-0003
Ärendenummer: TRV 2021/16817
Datum: 2023-08-25
Version: _
Skala (A3): 1:3 000



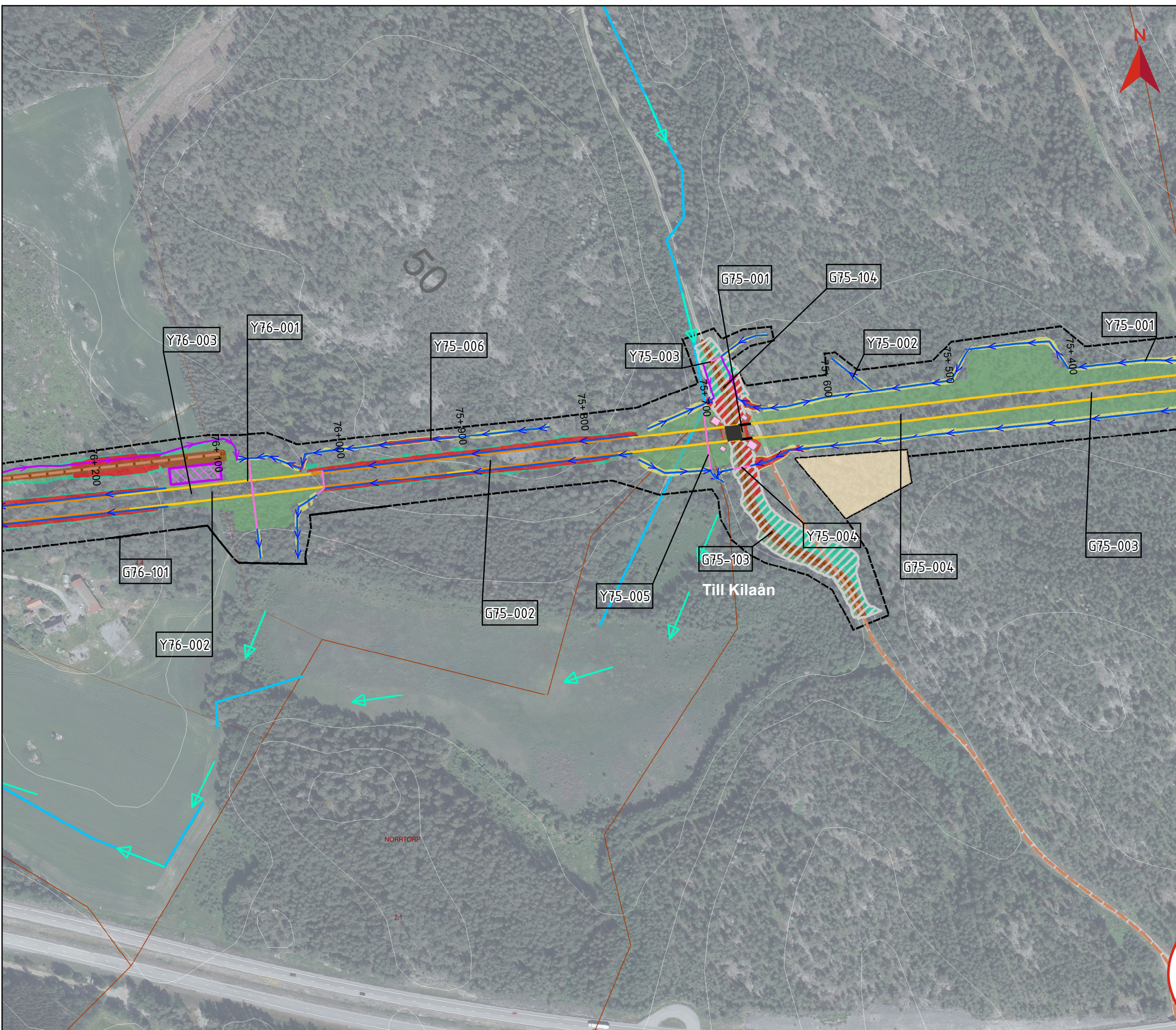
© Lantmäteriet, Geodatasamverkan

Teckenförklaring

	Gräns järnvägsplan		Broar
	Bro		Bottenplatta byggnadsverk
	Skärning		Spont
	Bank		Teknikgård
	Befintligt dike/vattendrag		Damm
	Ledning/Trumma		Produktionsområde
	Rinnväg befintligt dike/vattendrag /lägpunkt		Tillfälliga diken
	Rinnväg dike vid banan		Massupplag
	Rinnväg i vägdike		Produktionsytor
	Byggvägar		Fastighetsgräns
	Nya vägar		Utfyllnad inom vattenområde
	Planerad väg		Ugrävning inom vattenområde
	Jordskärning		Tätvall
	Bergskärning		Enskilda vägar som inte anläggs av TrV
	Dike		ID Grundvattenverksamhet
	Bank		ID Ytvattenverksamhet
	Vattenytor		ID Ytvattenverksamhet (våtmark)
	Våtmark		
	Torvområde		

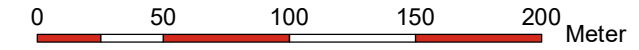


Z:\SET\Transition\Golden\GP\Projekt\2015\15260444 Ostlänken del 3\2_1_IMG\GIS\MXD\IOLP3\MILJÖPRÖVNING (MP)\TB 33\Bilaga 2 och 3\MP33_Bilaga2_vattenverksamhet_moved_V2.mxd | SEV/S24260



BILAGA 2, KARTOR VATTENVERKSAMHETER

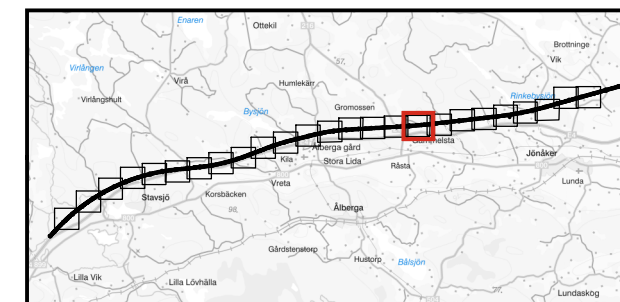
Miljöprövning
Tillhör Teknisk beskrivning vattenverksamhet
Dokumentnummer: OLP3-50GT-007-33-0_0-0003
Ärendenummer: TRV 2021/16817
Datum: 2023-08-25
Version: _
Skala (A3): 1:3 000



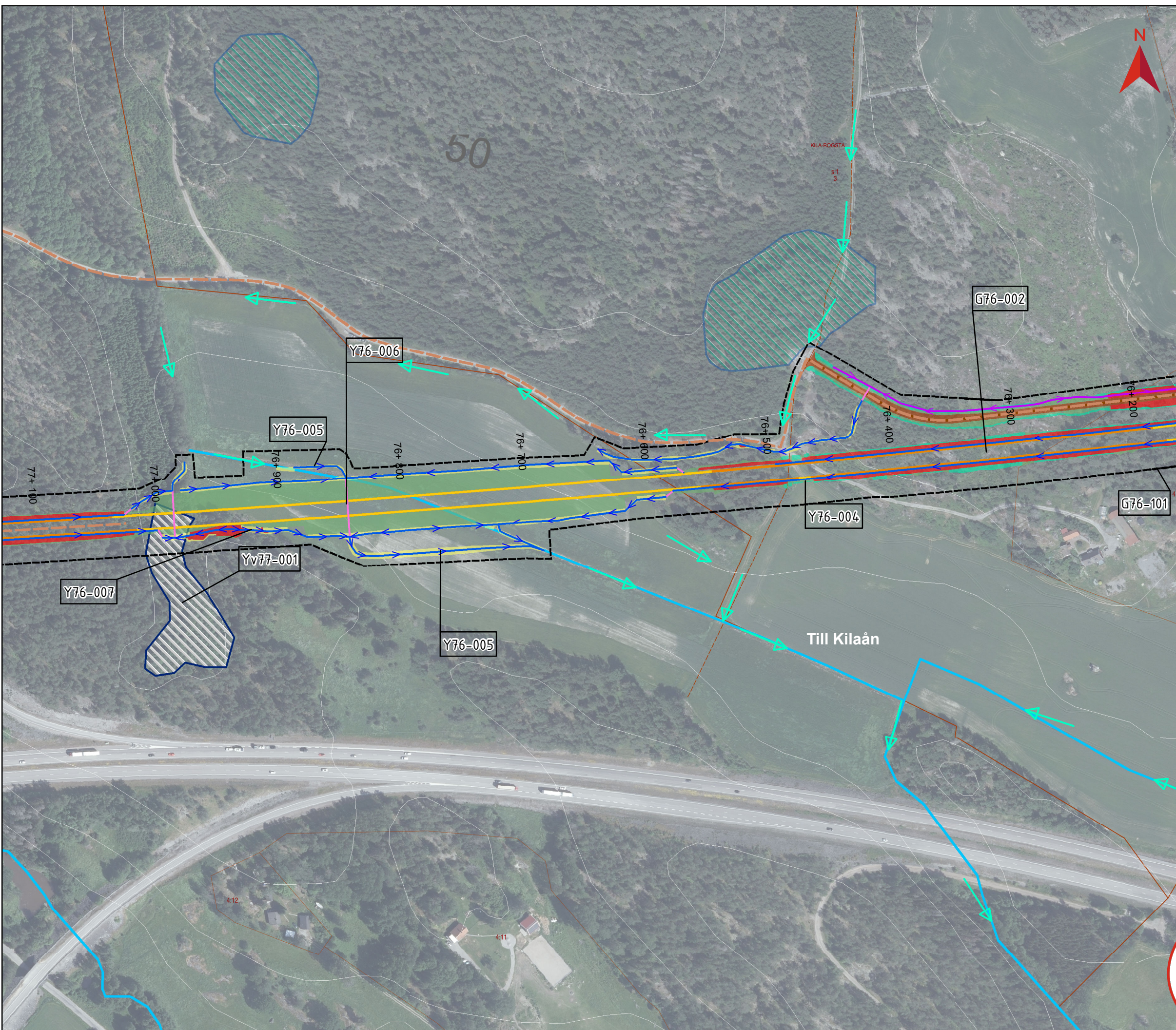
© Lantmäteriet, Geodatasamverkan

Teckenförklaring

	Gräns järnvägsplan		Broar
	Bro		Bottenplatta byggnadsverk
	Skärning		Spont
	Bank		Teknikgård
	Befintligt dike/vattendrag		Damm
	Ledning/Trumma		Produktionsområde
	Rinnväg befintligt dike/vattendrag /lägpunkt		Tillfälliga diken
	Rinnväg dike vid banan		Massupplag
	Rinnväg i vägdike		Produktionsytor
	Byggvägar		Fastighetsgräns
	Nya vägar		Utfyllnad inom vattenområde
	Planerad väg		Ugrävning inom vattenområde
	Jordskärning		Tätvall
	Bergskärning		Enskilda vägar som inte anläggs av TrV
	Dike		ID Grundvattenverksamhet
	Bank		ID Ytvattenverksamhet
	Vattenytor		ID Ytvattenverksamhet (våtmark)
	Våtmark		
	Torvområde		

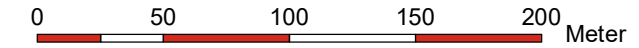


Z:\SET\Transition\Golden\GP\Projekt\2015\1526044_Ostlänken del 3\2_1_IMG\GIS\MXD\IOLP3\MILJÖPRÖVNING (MP)\TB 33\Bilaga 2 och 3\MP33_Bilaga2_vattenverksamhet_moved_V2.mxd | SEV/S24260



BILAGA 2, KARTOR VATTENVERKSAMHETER

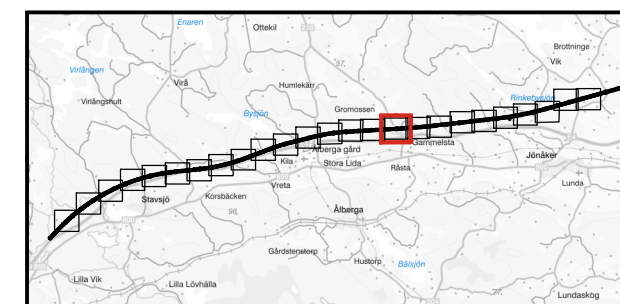
Miljöprövning
Tillhör Teknisk beskrivning vattenverksamhet
Dokumentnummer: OLP3-50GT-007-33-0_0-0003
Ärendenummer: TRV 2021/16817
Datum: 2023-08-25
Version: _
Skala (A3): 1:3 000



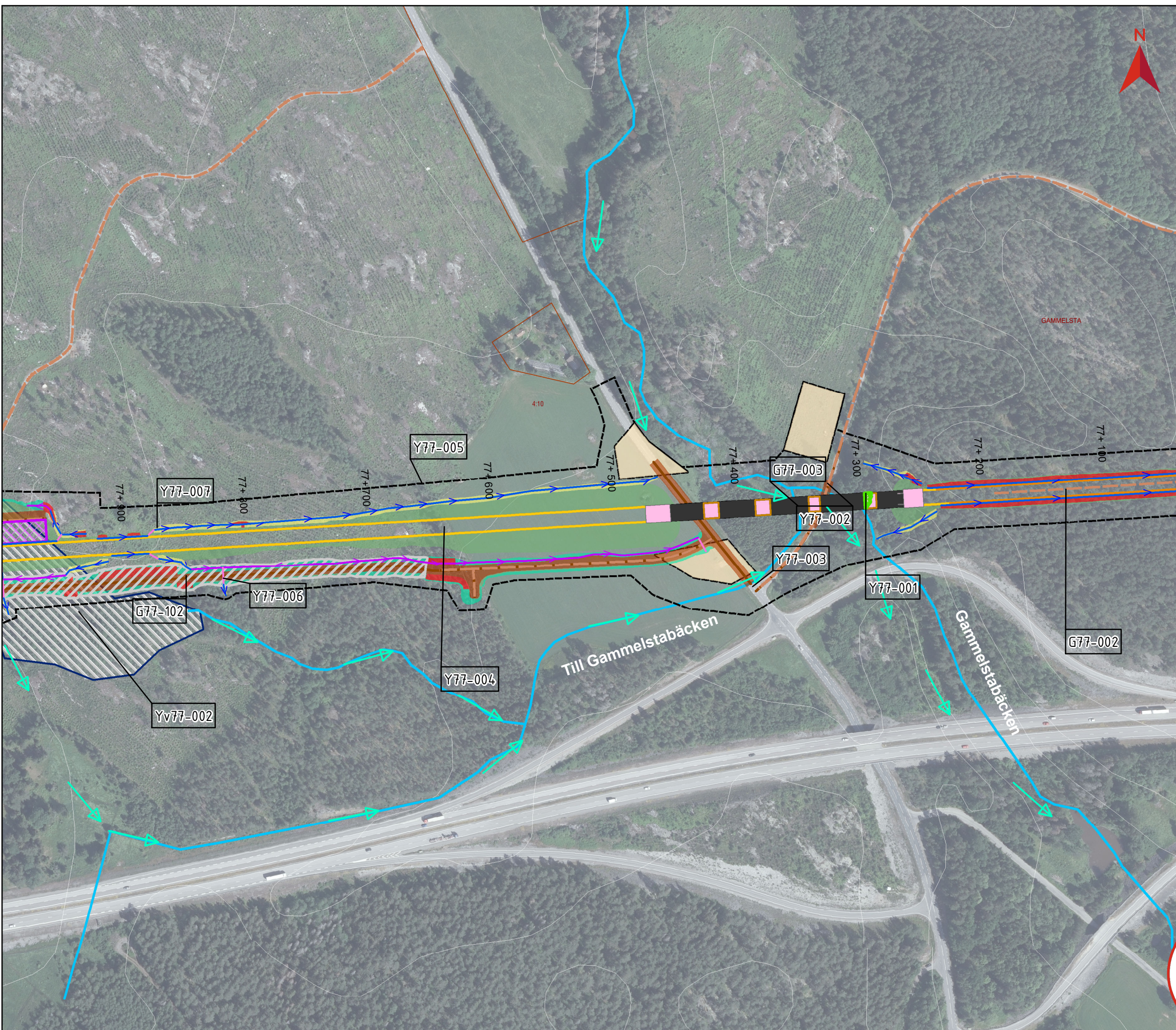
© Lantmäteriet, Geodatasamverkan

Teckenförklaring

	Gräns järnvägsplan		Broar
	Bro		Bottenplatta byggnadsverk
	Skärning		Spont
	Bank		Teknikgård
	Befintligt dike/vattendrag		Damm
	Ledning/Trumma		Produktionsområde
	Rinnvåg befintligt dike/vattendrag /lägpunkt		Tillfälliga diken
	Rinnvåg dike vid banan		Massupplag
	Rinnvåg i vägdike		Produktionsytor
	Byggvägar		Fastighetsgräns
	Nya vägar		Utfyllnad inom vattenområde
	Planerad väg		Ugrävning inom vattenområde
	Jordskärning		Tätvall
	Bergskärning		Enskilda vägar som inte anläggs av TrV
	Dike		ID Grundvattenverksamhet
	Bank		ID Ytvattenverksamhet
	Vattenytor		ID Ytvattenverksamhet (våtmark)
	Våtmark		
	Torvområde		

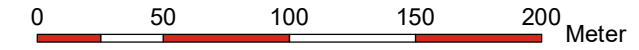


Z:\SET\Transition\Golden\GIP\Projekt\2015\1526044_Ostlänken del 3\2_1_IMG\GIS\MXD\IOLP3\MILJÖPRÖVNING (MP)\TB 33\Bilaga 2 och 3\MP33_Bilaga_2_vattenverksamhet_moved_V2.mxd | SEV/S24260



BILAGA 2, KARTOR VATTENVERKSAMHETER

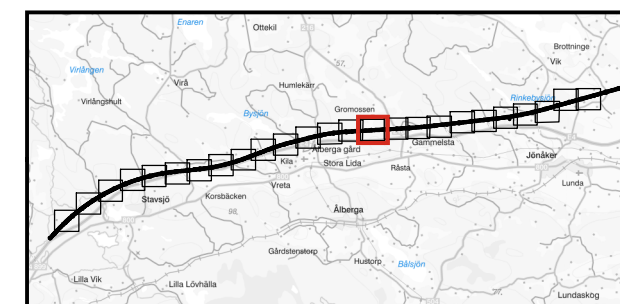
Miljöprövning
Tillhör Teknisk beskrivning vattenverksamhet
Dokumentnummer: OLP3-50GT-007-33-0_0-0003
Ärendenummer: TRV 2021/16817
Datum: 2023-08-25
Version: _
Skala (A3): 1:3 000



© Lantmäteriet, Geodatasamverkan

Teckenförklaring

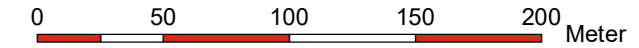
	Gräns järnvägsplan		Broar
	Bro		Bottenplatta byggnadsverk
	Skärning		Spont
	Bank		Tekniskgård
	Befintligt dike/vattendrag		Damm
	Ledning/Trumma		Produktionsområde
	Rinnväg befintligt dike/vattendrag /lägpunkt		Tillfälliga diken
	Rinnväg dike vid banan		Massupplag
	Rinnväg i vägdike		Produktionsytor
	Byggvägar		Fastighetsgräns
	Nya vägar		Utfyllnad inom vattenområde
	Planerad väg		Ugrävning inom vattenområde
	Jordskärning		Tätvall
	Bergskärning		Enskilda vägar som inte anläggs av TrV
	Dike		ID Grundvattenverksamhet
	Bank		ID Ytvattenverksamhet
	Vattenytor		ID Ytvattenverksamhet (våtmark)
	Våtmark		
	Torvområde		



Z:\SET\Transition\Golden\GP\Projekt\2015\15260444_Ostlänken del 3\2_1_IMG\IS\MXD\IOL\3\MIL\ÖPPRÖVNING (MP)\TB 33\Bilaga 2 och 3\MP33_Bilaga2_vattenverksamhet_moved_V2.mxd | SEV/S24260

BILAGA 2, KARTOR VATTENVERKSAMHETER

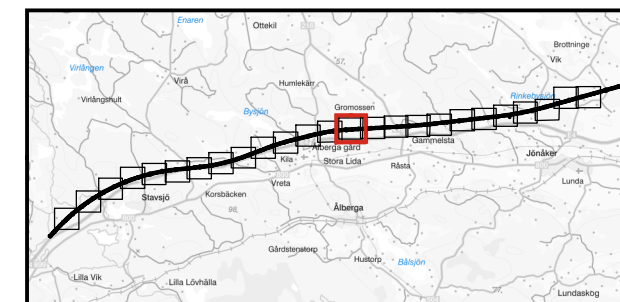
Miljöprövning
Tillhör Teknisk beskrivning vattenverksamhet
Dokumentnummer: OLP3-50GT-007-33-0_0-0003
Ärendenummer: TRV 2021/16817
Datum: 2023-08-25
Version: _
Skala (A3): 1:3 000



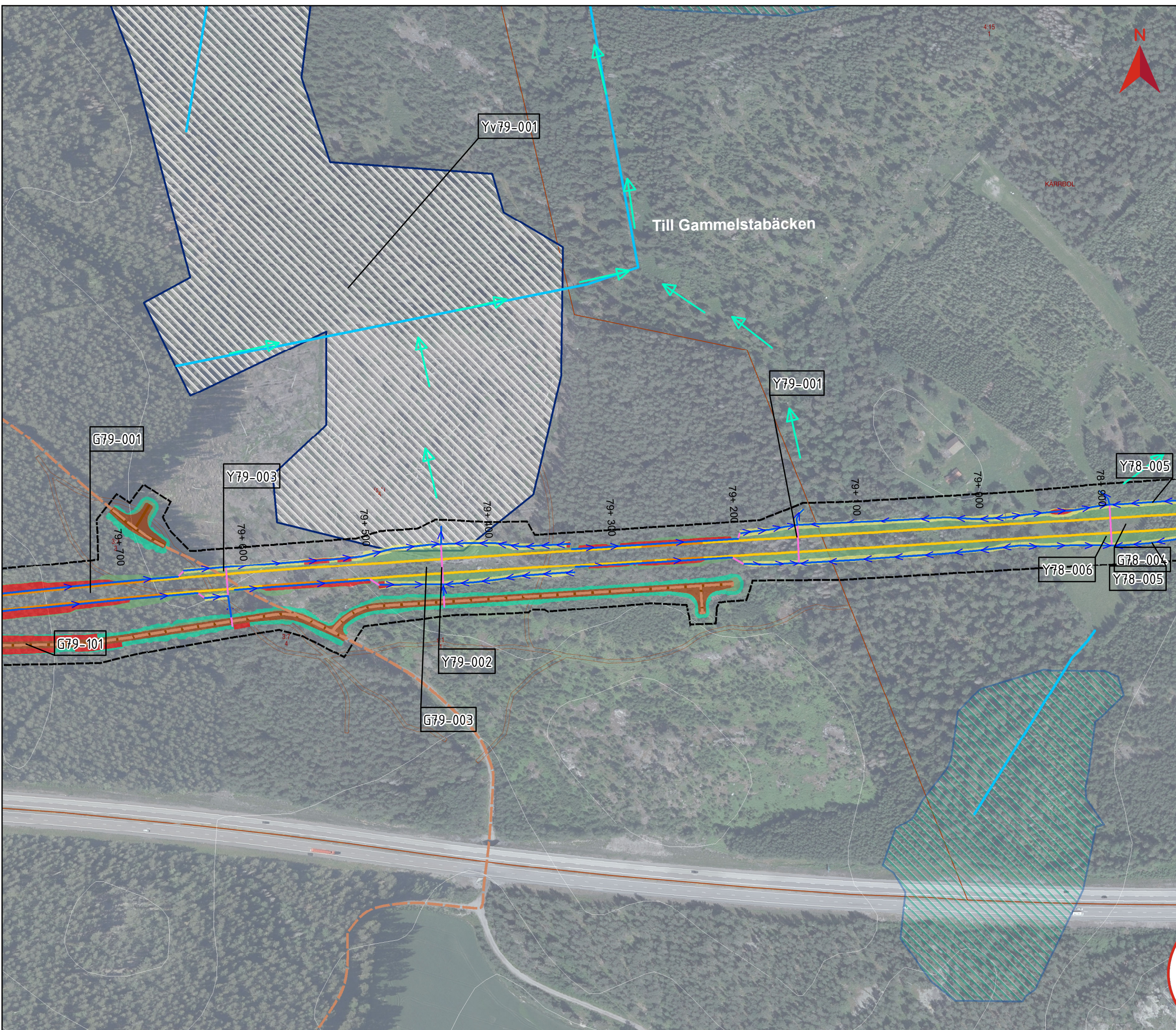
© Lantmäteriet, Geodatasamverkan

Teckenförklaring

	Gräns järnvägsplan		Broar
	Bro		Bottenplatta byggnadsverk
	Skärning		Spont
	Bank		Tekniskgård
	Befintligt dike/vattendrag		Damm
	Ledning/Trumma		Produktionsområde
	Rinnväg befintligt dike/vattendrag /lägpunkt		Tillfälliga diken
	Rinnväg dike vid banan		Massupplag
	Rinnväg i vägdike		Produktionsytor
	Byggvägar		Fastighetsgräns
	Nya vägar		Utfyllnad inom vattenområde
	Planerad väg		Ugrävning inom vattenområde
	Jordskärning		Tätvall
	Bergskärning		Enskilda vägar som inte anläggs av TrV
	Dike		ID Grundvattenverksamhet
	Bank		ID Ytvattenverksamhet
	Vattenytor		ID Ytvattenverksamhet (våtmark)
	Våtmark		
	Torvområde		

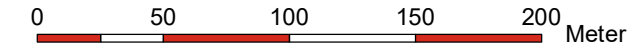


Z:\SET\Transition\Golden\GIP\Projekt\2015\1526044_Ostlänken del 3\2_1_IMG\GIS\MXD\IOL_P3\MILJÖPRÖVNING (MP)\TB 33\Bilaga 2 och 3\MP33_Bilaga2_vattenverksamhet_moved_V2.mxd | SEV524260



BILAGA 2, KARTOR VATTENVERKSAMHETER

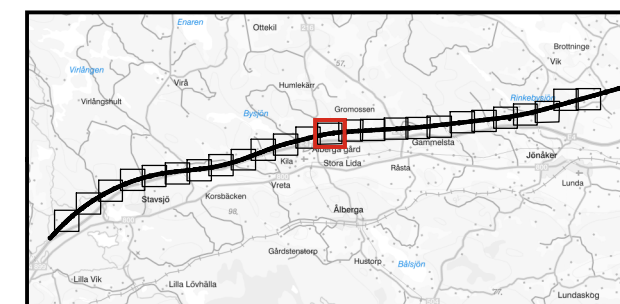
Miljöprövning
Tillhör Teknisk beskrivning vattenverksamhet
Dokumentnummer: OLP3-50GT-007-33-0_0-0003
Ärendenummer: TRV 2021/16817
Datum: 2023-08-25
Version: _
Skala (A3): 1:3 000



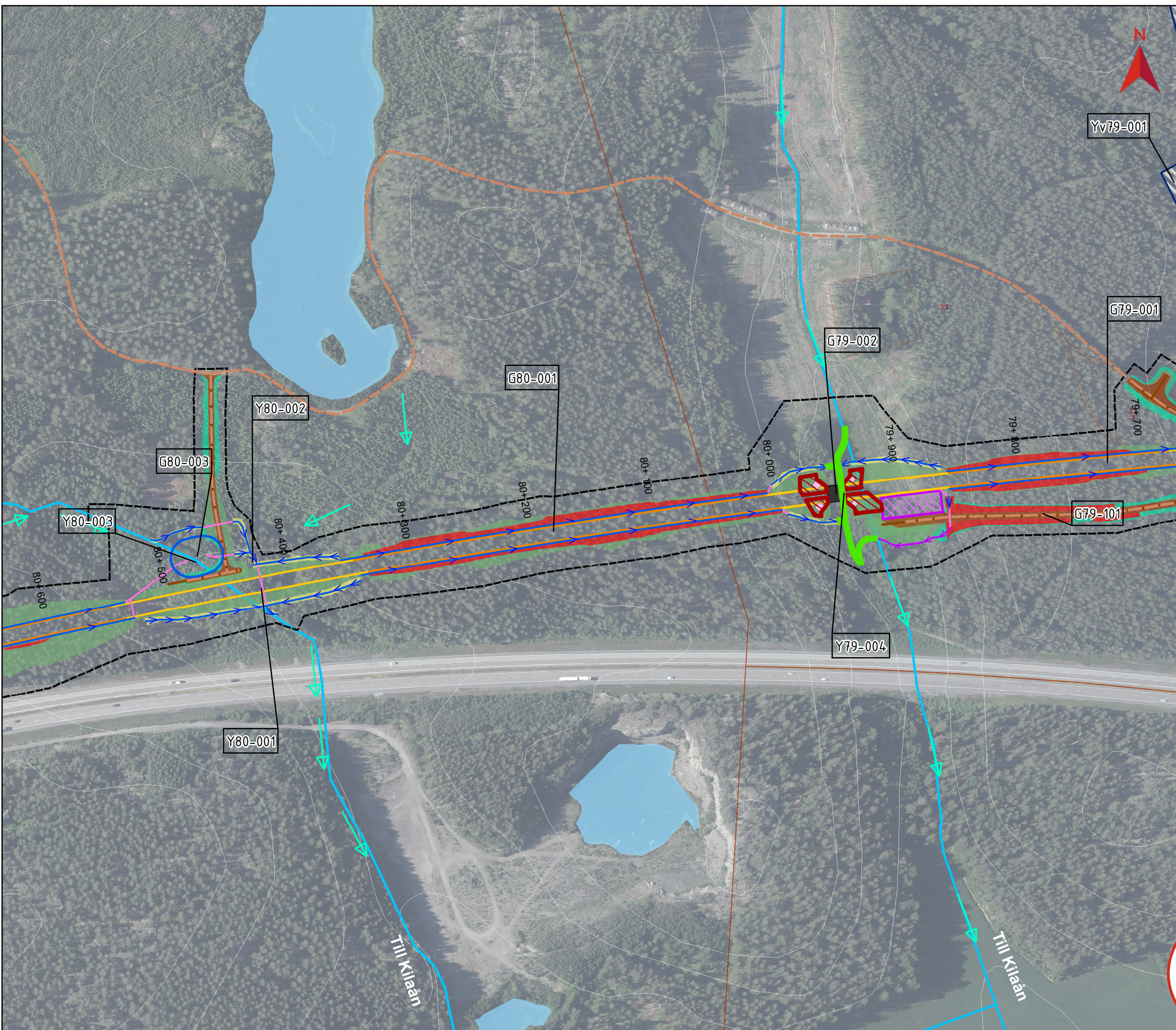
© Lantmäteriet, Geodatasamverkan

Teckenförklaring

	Gräns järnvägsplan		Broar
	Bro		Bottenplatta byggnadsverk
	Skärning		Spont
	Bank		Tekniskgård
	Befintligt dike/vattendrag		Damm
	Ledning/Trumma		Produktionsområde
	Rinnväg befintligt dike/vattendrag /lägpunkt		Tillfälliga diken
	Rinnväg dike vid banan		Massupplag
	Rinnväg i vägdike		Produktionsytor
	Byggvägar		Fastighetsgräns
	Nya vägar		Utfyllnad inom vattenområde
	Planerad väg		Ugrävning inom vattenområde
	Jordskärning		Tätvall
	Bergskärning		Enskilda vägar som inte anläggs av TrV
	Dike		ID Grundvattenverksamhet
	Bank		ID Ytvattenverksamhet
	Vattenytor		ID Ytvattenverksamhet (våtmark)
	Våtmark		
	Torvområde		

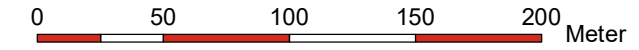


Z:\SET\Transition\Golden\GP\Projekt\2015\15260444_Ostlänken del 312_1_IMG\GIS\MXD\IOLP3\MILJÖPRÖVNING (MP)\TB 33\Bilaga 2 och 3\MP33_Bilaga_2_vattenverksamhet_moved_V2.mxd | SEV/S24260



BILAGA 2, KARTOR VATTENVERKSAMHETER

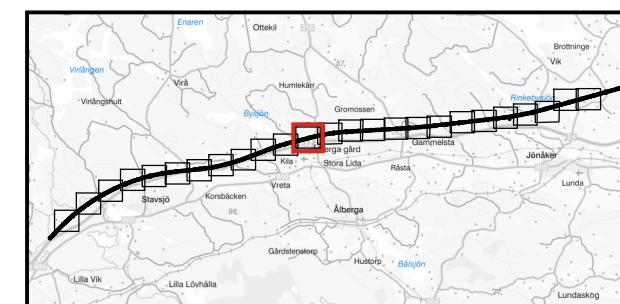
Miljöprövning
Tillhör Teknisk beskrivning vattenverksamhet
Dokumentnummer: OLP3-50GT-007-33-0_0-0003
Ärendenummer: TRV 2021/16817
Datum: 2023-08-25
Version: _
Skala (A3): 1:3 000



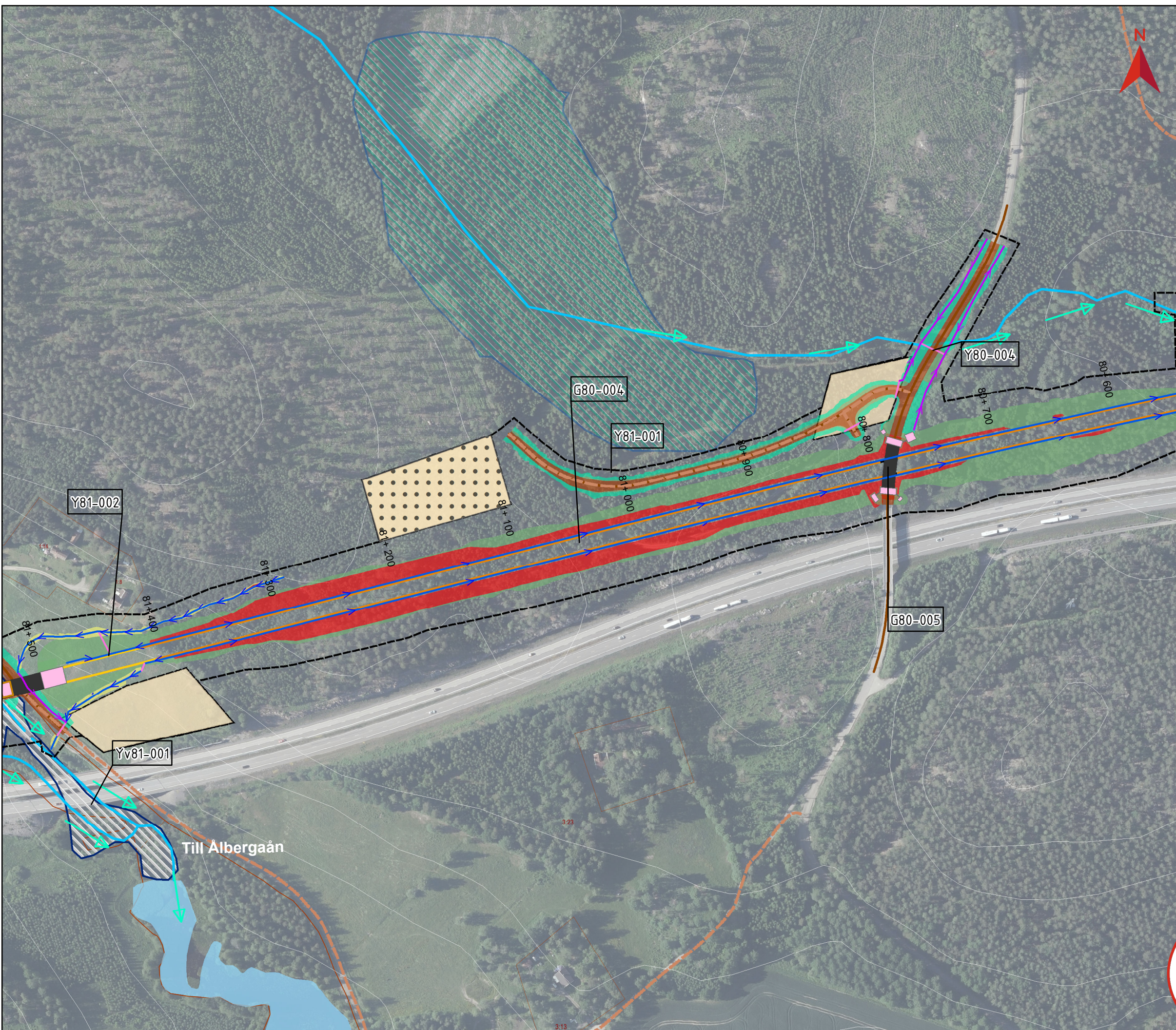
© Lantmäteriet, Geodatasamverkan

Teckenförklaring

	Gräns järnvägsplan		Broar
	Bro		Bottenplatta byggnadsverk
	Skärning		Spont
	Bank		Teknikgård
	Befintligt dike/vattendrag		Damm
	Ledning/Trumma		Produktionsområde
	Rinnväg befintligt dike/vattendrag /lägpunkt		Tillfälliga diken
	Rinnväg dike vid banan		Massupplag
	Rinnväg i vägdike		Produktionsytor
	Byggvägar		Fastighetsgräns
	Nya vägar		Utfyllnad inom vattenområde
	Planerad väg		Ugrävning inom vattenområde
	Jordskärning		Tätvall
	Bergskärning		Enskilda vägar som inte anläggs av TrV
	Dike		ID Grundvattenverksamhet
	Bank		ID Ytvattenverksamhet
	Vattenytor		ID Ytvattenverksamhet (våtmark)
	Våtmark		
	Torvområde		

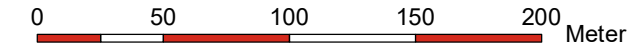


Z:\SET\Transition\Golden\GIP\Projekt\2015\1526044 Oslånken del 3\2_1_IMG\GIS\MXD\IOL\3\MILJÖPRÖVNING (MP)\TB 33\Bilaga 2 och 3\MP33_Bilaga2_vattenverksamhet_moved_V2.mxd | SEV/S24260



BILAGA 2, KARTOR VATTENVERKSAMHETER

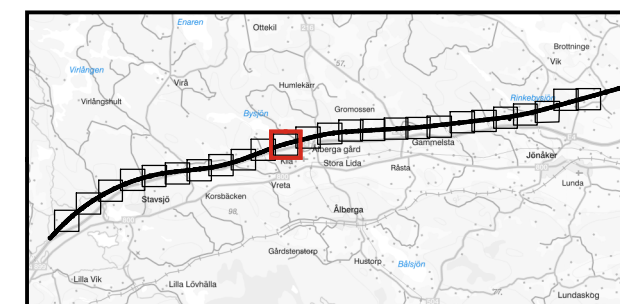
Miljöprovning
Tillhör Teknisk beskrivning vattenverksamhet
Dokumentnummer: OLP3-50GT-007-33-0_0-0003
Ärendenummer: TRV 2021/16817
Datum: 2023-08-25
Version: _
Skala (A3): 1:3 000



© Lantmäteriet, Geodatasamverkan

Teckenförklaring

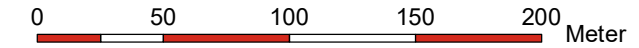
	Gräns järnvägsplan		Broar
	Bro		Bottenplatta byggnadsverk
	Skärning		Spont
	Bank		Teknikgård
	Befintligt dike/vattendrag		Damm
	Ledning/Trumma		Produktionsområde
	Rinnväg befintligt dike/vattendrag /lägpunkt		Tillfälliga diken
	Rinnväg dike vid banan		Massupplag
	Rinnväg i vägdike		Produktionsytor
	Byggvägar		Fastighetsgräns
	Nya vägar		Utfyllnad inom vattenområde
	Planerad väg		Ugrävning inom vattenområde
	Jordskärning		Tätvall
	Bergskärning		Enskilda vägar som inte anläggs av TrV
	Dike		ID Grundvattenverksamhet
	Bank		ID Ytvattenverksamhet
	Vattenytor		ID Ytvattenverksamhet (våtmark)
	Våtmark		
	Torvområde		



Z:\SET\Transition\Golden\GP\Projekt\2015\15260444 Ostlänken del 312_1_IMG\GIS\MXD\IOL\P3\MILJÖPROVNING (MP)\TB 33\Bilaga 2 och 3\MP33_Bilaga2_vattenverksamhet_moved_V2.mxd | SEV/S24260

BILAGA 2, KARTOR VATTENVERKSAMHETER

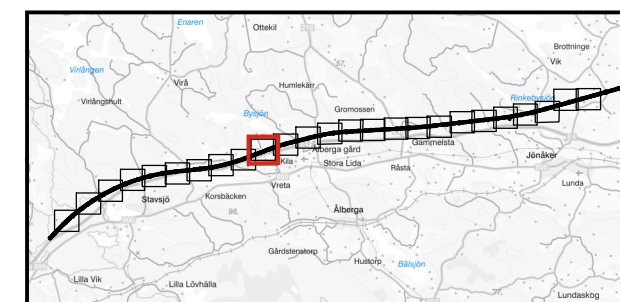
Miljöprövning
Tillhör Teknisk beskrivning vattenverksamhet
Dokumentnummer: OLP3-50GT-007-33-0_0-0003
Ärendenummer: TRV 2021/16817
Datum: 2023-08-25
Version: _
Skala (A3): 1:3 000



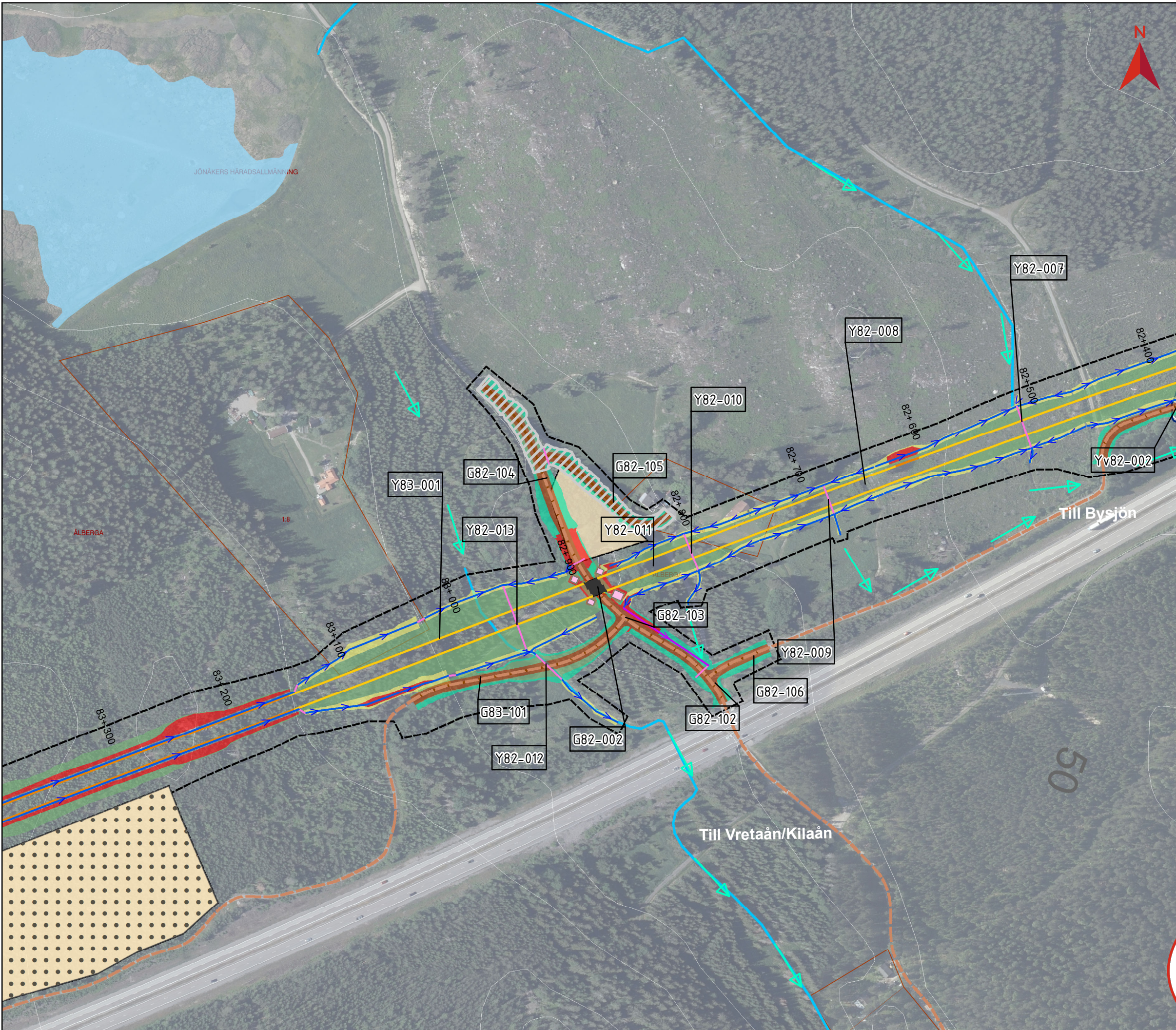
© Lantmäteriet, Geodatasamverkan

Teckenförklaring

	Gräns järnvägsplan		Broar
	Bro		Bottenplatta byggnadsverk
	Skärning		Spont
	Bank		Tekniskgård
	Befintligt dike/vattendrag		Damm
	Ledning/Trumma		Produktionsområde
	Rinnväg befintligt dike/vattendrag /lägpunkt		Tillfälliga diken
	Rinnväg dike vid banan		Massupplag
	Rinnväg i vägdike		Produktionsytor
	Byggvägar		Fastighetsgräns
	Nya vägar		Utfyllnad inom vattenområde
	Planerad väg		Ugrävning inom vattenområde
	Jordskärning		Tätvall
	Bergskärning		Enskilda vägar som inte anläggs av TrV
	Dike		ID Grundvattenverksamhet
	Bank		ID Ytvattenverksamhet
	Vattenytor		ID Ytvattenverksamhet (våtmark)
	Våtmark		
	Torvområde		

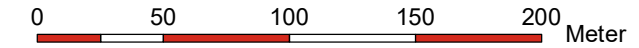


Z:\SET\Transition\Golden\GIP\Projekt\2015\15260444_Ostlänken del 3\2_1_IMG\GIS\MXD\IOL\3\MILJÖPRÖVNING (MP)\TB 33\Bilaga 2 och 3\MP33_Bilaga2_vattenverksamhet_moved_V2.mxd | SEV/S24260



BILAGA 2, KARTOR VATTENVERKSAMHETER

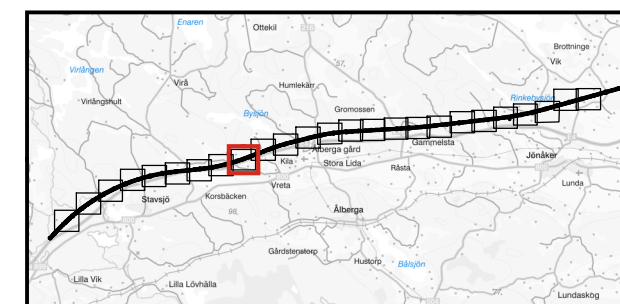
Miljöprövning
Tillhör Teknisk beskrivning vattenverksamhet
Dokumentnummer: OLP3-50GT-007-33-0_0-0003
Ärendenummer: TRV 2021/16817
Datum: 2023-08-25
Version: _
Skala (A3): 1:3 000



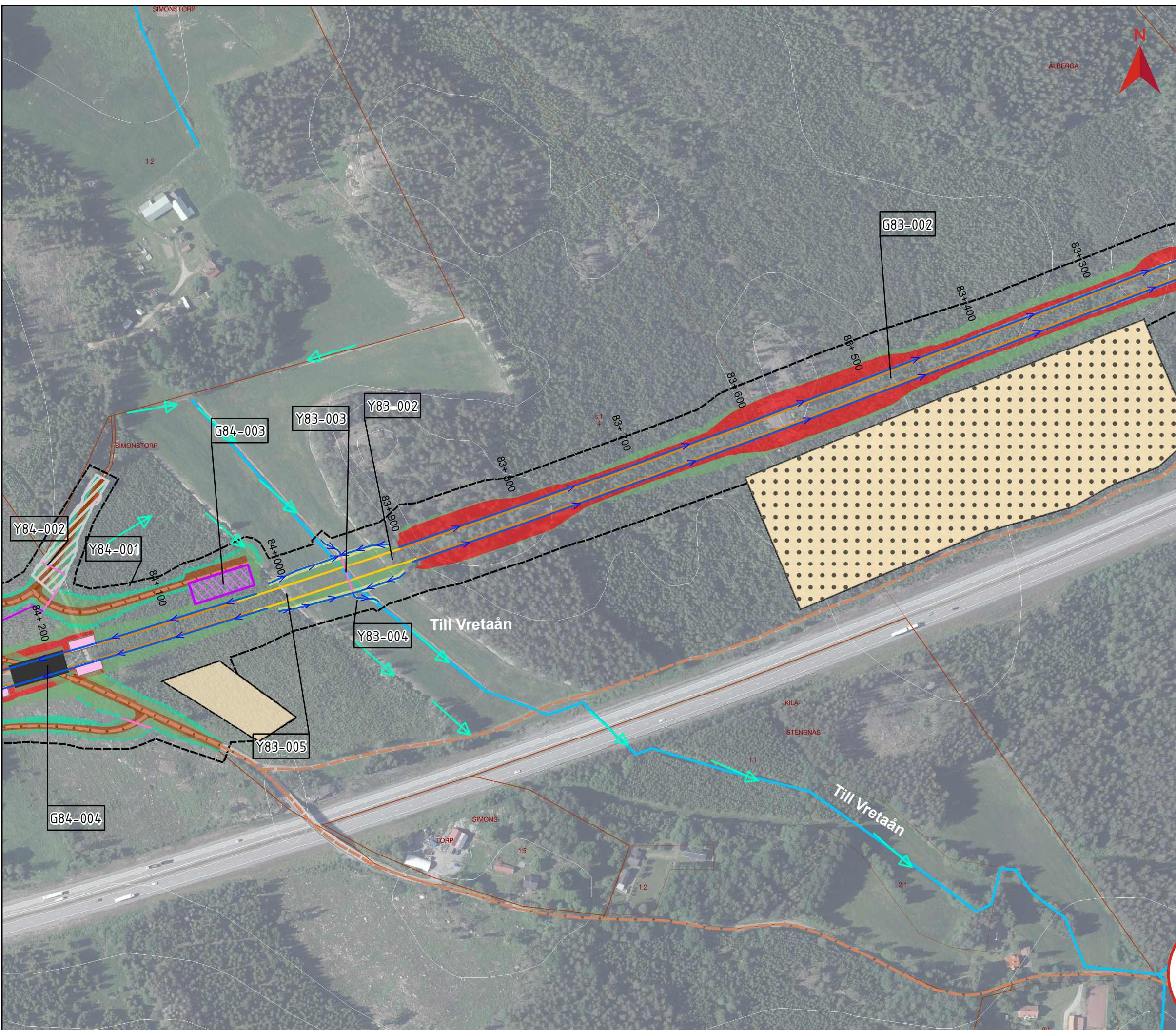
© Lantmäteriet, Geodatasamverkan

Teckenförklaring

	Gräns järnvägsplan		Broar
	Bro		Bottenplatta byggnadsverk
	Skärning		Spont
	Bank		Tekniskgård
	Befintligt dike/vattendrag		Damm
	Ledning/Trumma		Produktionsområde
	Rinnväg befintligt dike/vattendrag /lägpunkt		Tillfälliga diken
	Rinnväg dike vid banan		Massupplag
	Rinnväg i vägdike		Produktionsytor
	Byggvägar		Fastighetsgräns
	Nya vägar		Utfyllnad inom vattenområde
	Planerad väg		Ugrävning inom vattenområde
	Jordskärning		Tätvall
	Bergskärning		Enskilda vägar som inte anläggs av TrV
	Dike		ID Grundvattenverksamhet
	Bank		ID Ytvattenverksamhet
	Vattenytor		ID Ytvattenverksamhet (våtmark)
	Våtmark		
	Torvområde		

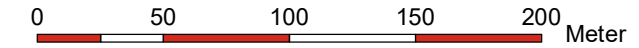


Z:\SET\Transition\Golden\GP\Projekt\2015\15260444 Oslånken del 3\2_1_IMG\GIS\MXD\IOL\3\MILJÖPRÖVNING (MP)\TB 33\Bilaga 2 och 3\MP33_Bilaga2_vattenverksamhet_moved_V2.mxd | SEV/S24260



BILAGA 2, KARTOR VATTENVERKSAMHETER

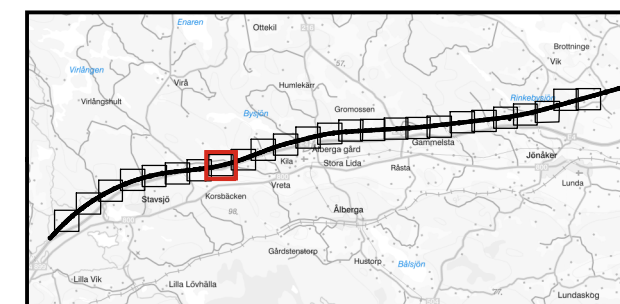
Miljöprövning
Tillhör Teknisk beskrivning vattenverksamhet
Dokumentnummer: OLP3-50GT-007-33-0_0-0003
Ärendenummer: TRV 2021/16817
Datum: 2023-08-25
Version: _
Skala (A3): 1:3 000



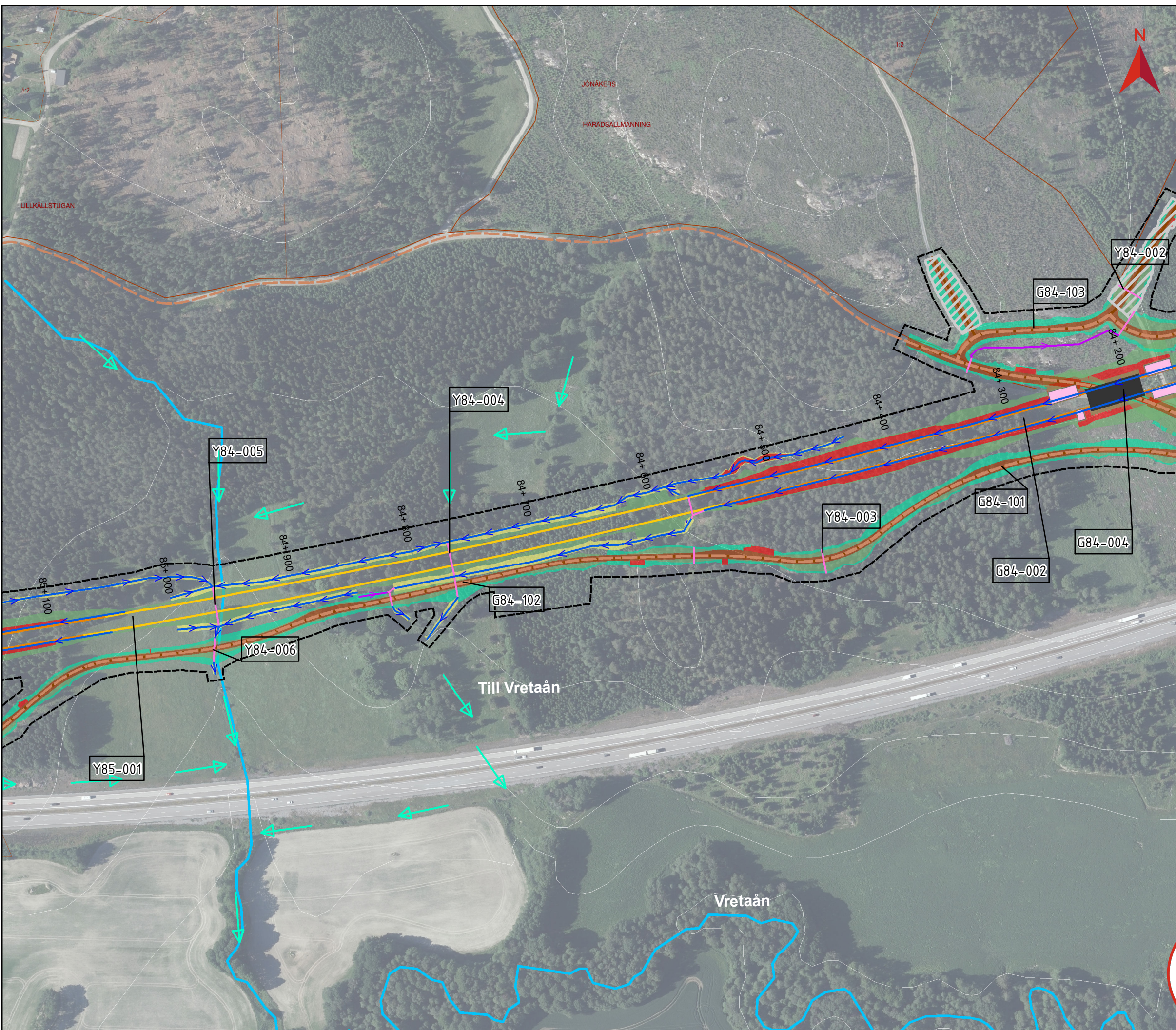
© Lantmäteriet, Geodatasamverkan

Teckenförklaring

	Gräns järnvägsplan		Broar
	Bro		Bottenplatta byggnadsverk
	Skärning		Spont
	Bank		Tekniskgård
	Befintligt dike/vattendrag		Damm
	Ledning/Trumma		Produktionsområde
	Rinnväg befintligt dike/vattendrag /lägpunkt		Tillfälliga diken
	Rinnväg dike vid banan		Massupplag
	Rinnväg i vägdike		Produktionsytor
	Byggvägar		Fastighetsgräns
	Nya vägar		Utfyllnad inom vattenområde
	Planerad väg		Ugrävning inom vattenområde
	Jordskärning		Tätvall
	Bergskärning		Enskilda vägar som inte anläggs av TrV
	Dike		ID Grundvattenverksamhet
	Bank		ID Ytvattenverksamhet
	Vattenytor		ID Ytvattenverksamhet (våtmark)
	Våtmark		
	Torvområde		

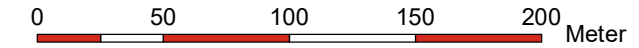


Z:\SET\Transition\Golden\GIP\Projekt\2015\1526044_Ostlänken del 3\2_1_IMG\GIS\MXD\IOL\3\MILJÖPRÖVNING (MP)\TB 33\Bilaga 2 och 3\MP33_Bilaga2_vattenverksamhet_moved_V2.mxd | SEV/S24260



BILAGA 2, KARTOR VATTENVERKSAMHETER

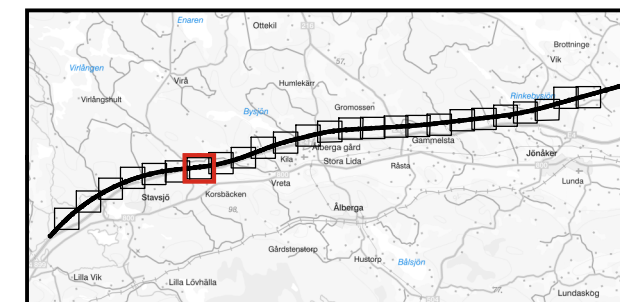
Miljöprövning
Tillhör Teknisk beskrivning vattenverksamhet
Dokumentnummer: OLP3-50GT-007-33-0_0-0003
Ärendenummer: TRV 2021/16817
Datum: 2023-08-25
Version: _
Skala (A3): 1:3 000



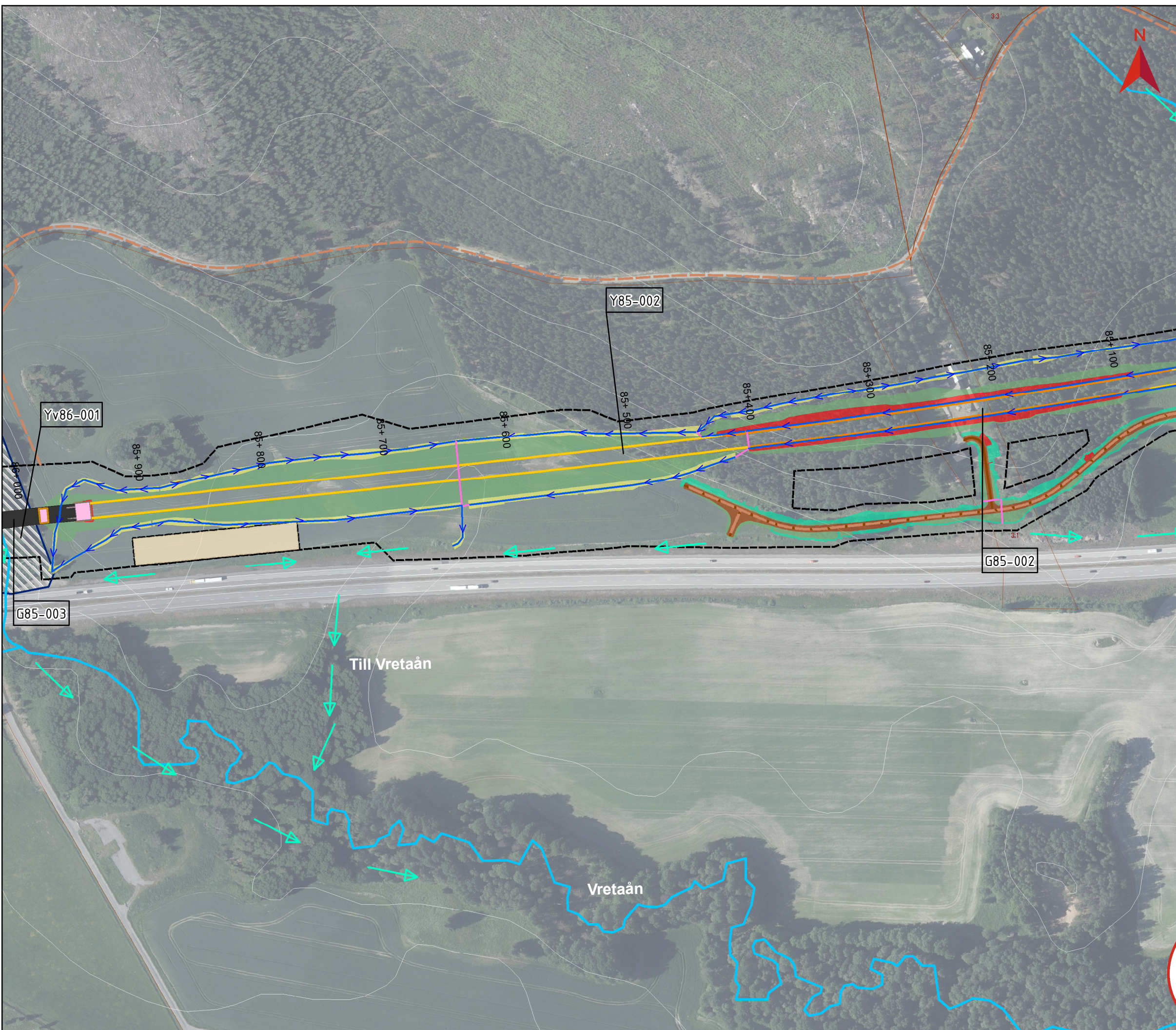
© Lantmäteriet, Geodatasamverkan

Teckenförklaring

	Gräns järnvägsplan		Broar
	Bro		Bottenplatta byggnadsverk
	Skärning		Spont
	Bank		Tekniskgård
	Befintligt dike/vattendrag		Damm
	Ledning/Trumma		Produktionsområde
	Rinnväg befintligt dike/vattendrag /lågpunkt		Tillfälliga diken
	Rinnväg dike vid banan		Massupplag
	Rinnväg i vägdike		Produktionsytor
	Byggvägar		Fastighetsgräns
	Nya vägar		Utfyllnad inom vattenområde
	Planerad väg		Ugrävning inom vattenområde
	Jordskärning		Tätvall
	Bergskärning		Enskilda vägar som inte anläggs av TrV
	Dike		ID Grundvattenverksamhet
	Bank		ID Ytvattenverksamhet
	Vattenytor		ID Ytvattenverksamhet (våtmark)
	Våtmark		
	Torvområde		

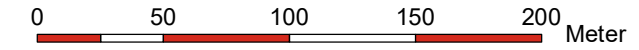


Z:\SET\Transition\Golden\GP\Projekt\2015\1526044_Ostlänken del 312_1_IMG\GIS\MXD\IOLP3\MILJÖPRÖVNING (MP)\TB 33\Bilaga 2 och 3\MP33_Bilaga2_vattenverksamhet_moved_V2.mxd | SEV/S24260



BILAGA 2, KARTOR VATTENVERKSAMHETER

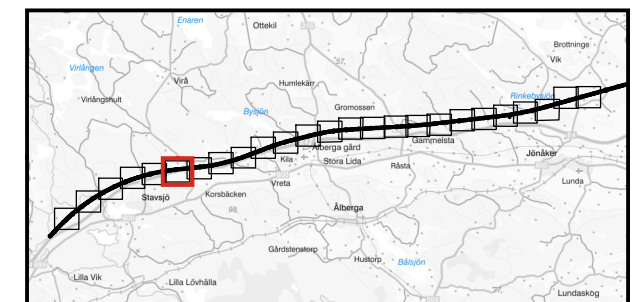
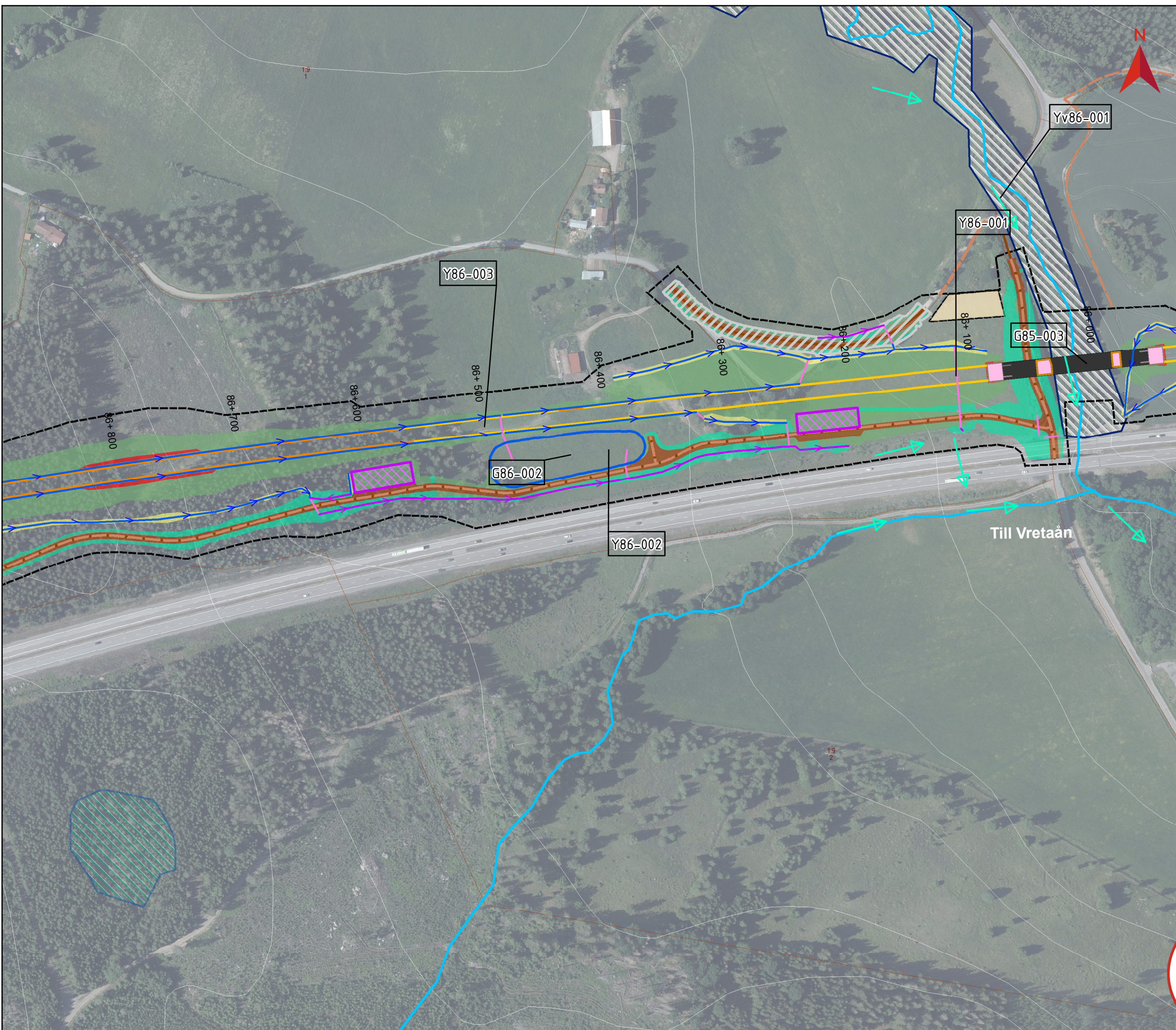
Miljöprövning
Tillhör Teknisk beskrivning vattenverksamhet
Dokumentnummer: OLP3-50GT-007-33-0_0-0003
Ärendenummer: TRV 2021/16817
Datum: 2023-08-25
Version: _
Skala (A3): 1:3 000



© Lantmäteriet, Geodatasamverkan

Teckenförklaring

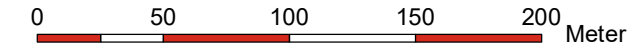
	Gräns järnvägsplan		Broar
	Bro		Bottenplatta byggnadsverk
	Skärning		Spont
	Bank		Teknikgård
	Befintligt dike/vattendrag		Damm
	Ledning/Trumma		Produktionsområde
	Rinnväg befintligt dike/vattendrag /lägpunkt		Tillfälliga diken
	Rinnväg dike vid banan		Massupplag
	Rinnväg i vägdike		Produktionsytor
	Byggvägar		Fastighetsgräns
	Nya vägar		Utfyllnad inom vattenområde
	Planerad väg		Ugrävning inom vattenområde
	Jordskärning		Tätvall
	Bergskärning		Enskilda vägar som inte anläggs av TrV
	Dike		ID Grundvattenverksamhet
	Bank		ID Ytvattenverksamhet
	Vattenytor		ID Ytvattenverksamhet (vätmark)
	Vätmark		
	Torvområde		



Z:\SET\Transition\Golden\GIP\Projekt\2015\15260444_Ostlänken del 3\2_1_IMG\GIS\MXD\IOLP3\MILJÖPRÖVNING (MP)\TB 33\Bilaga 2 och 3\MP33_Bilaga2_vattenverksamhet_moved_V2.mxd | SEV/S24260

BILAGA 2, KARTOR VATTENVERKSAMHETER

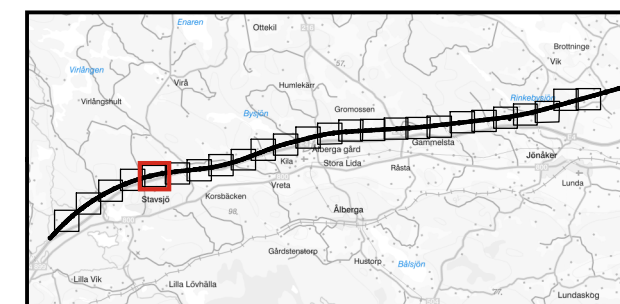
Miljöprövning
Tillhör Teknisk beskrivning vattenverksamhet
Dokumentnummer: OLP3-50GT-007-33-0_0-0003
Ärendenummer: TRV 2021/16817
Datum: 2023-08-25
Version: _
Skala (A3): 1:3 000



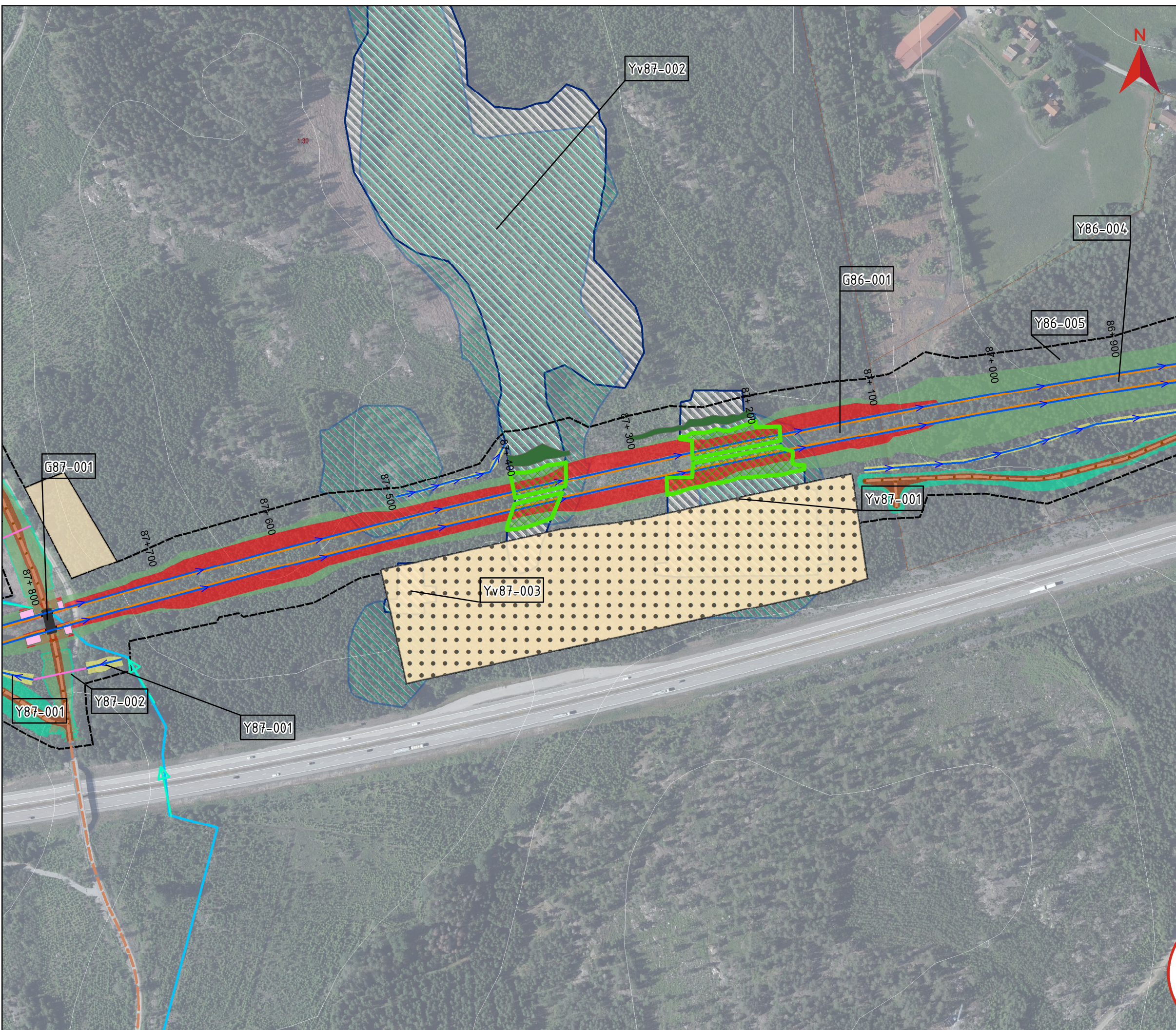
© Lantmäteriet, Geodatasamverkan

Teckenförklaring

	Gräns järnvägsplan		Broar
	Bro		Bottenplatta byggnadsverk
	Skärning		Spont
	Bank		Teknigård
	Befintligt dike/vattendrag		Damm
	Ledning/Trumma		Produktionsområde
	Rinnväg befintligt dike/vattendrag /lägpunkt		Tillfälliga diken
	Rinnväg dike vid banan		Massupplag
	Rinnväg i vägdike		Produktionsytor
	Byggvägar		Fastighetsgräns
	Nya vägar		Utfyllnad inom vattenområde
	Planerad väg		Ugrävning inom vattenområde
	Jordskärning		Tätvall
	Bergskärning		Enskilda vägar som inte anläggs av TrV
	Dike		ID Grundvattenverksamhet
	Bank		ID Ytvattenverksamhet
	Vattenytor		ID Ytvattenverksamhet (vätmark)
	Vätmark		
	Torvområde		

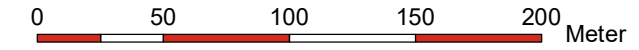


Z:\SET\Transition\Golden\GP\Projekt\2015\1526044_Ostlänken del 3\2_1_IMG\GIS\MXD\IOL\3\MILJÖPRÖVNING (MP)\TB 33\Bilaga 2 och 3\MP33_Bilaga2_vattenverksamhet_moved_V2.mxd | SEV/S24260



BILAGA 2, KARTOR VATTENVERKSAMHETER

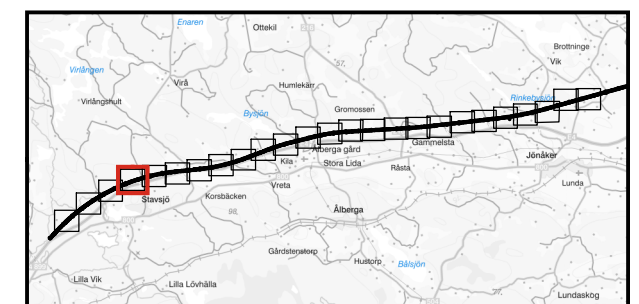
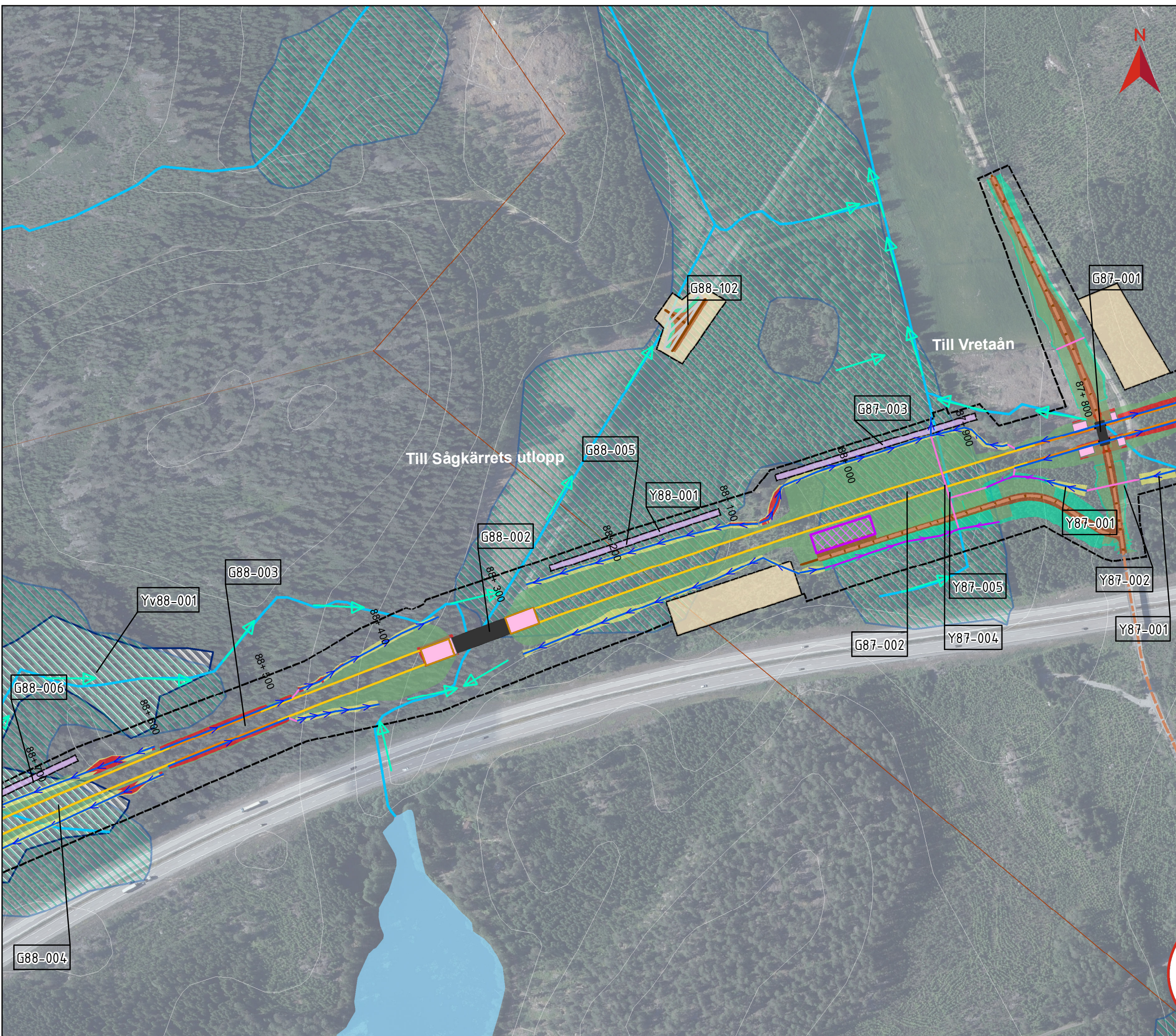
Miljöprövning
Tillhör Teknisk beskrivning vattenverksamhet
Dokumentnummer: OLP3-50GT-007-33-0_0-0003
Ärendenummer: TRV 2021/16817
Datum: 2023-08-25
Version: _
Skala (A3): 1:3 000



© Lantmäteriet, Geodatasamverkan

Teckenförklaring


	Gräns järnvägsplan		Broar
	Bro		Bottenplatta byggnadsverk
	Skärning		Spont
	Bank		Tekniskgård
	Befintligt dike/vattendrag		Damm
	Ledning/Trumma		Produktionsområde
	Rinnväg befintligt dike/vattendrag /lägpunkt		Tillfälliga diken
	Rinnväg dike vid banan		Massupplag
	Rinnväg i vägdike		Produktionsytor
	Byggvägar		Fastighetsgräns
	Nya vägar		Utfyllnad inom vattenområde
	Planerad väg		Ugrävning inom vattenområde
	Jordskärning		Tätvall
	Bergskärning		Enskilda vägar som inte anläggs av TrV
	Dike		ID Grundvattenverksamhet
	Bank		ID Ytvattenverksamhet
	Vattenytor		ID Ytvattenverksamhet (våtmark)
	Våtmark		
	Torvområde		



Z:\SET\Transition\Golden\GP\Projekt\2015\1526044_Ostlänken del 312_1_IMG\GIS\MXD\IOL\3\MILJÖPRÖVNING (MP)\TB 33\Bilaga 2 och 3\MP33_Bilaga2_vattenverksamhet_moved_V2.mxd | SEV/S24260

BILAGA 2, KARTOR VATTENVERKSAMHETER

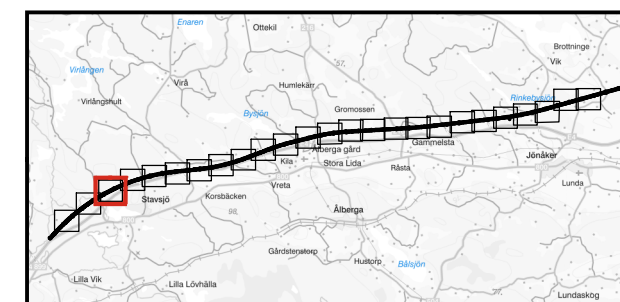
Miljöprövning
Tillhör Teknisk beskrivning vattenverksamhet
Dokumentnummer: OLP3-50GT-007-33-0_0-0003
Ärendenummer: TRV 2021/16817
Datum: 2023-08-25
Version: _
Skala (A3): 1:3 000



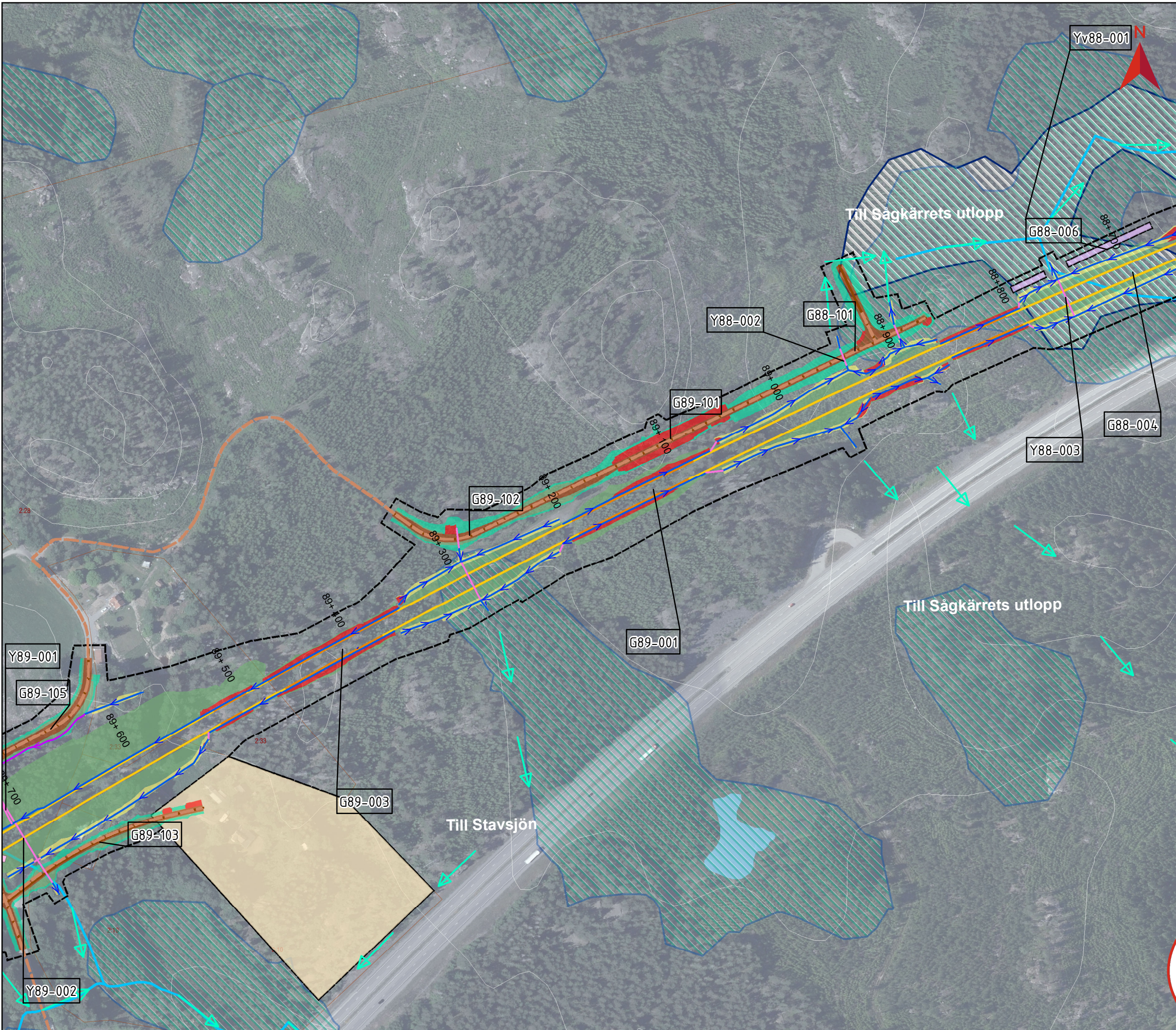
© Lantmäteriet, Geodatasamverkan

Teckenförklaring

	Gräns järnvägsplan		Broar
	Bro		Bottenplatta byggnadsverk
	Skärning		Spont
	Bank		Teknikgård
	Befintligt dike/vattendrag		Damm
	Ledning/Trumma		Produktionsområde
	Rinnväg befintligt dike/vattendrag /lägpunkt		Tillfälliga diken
	Rinnväg dike vid banan		Massupplag
	Rinnväg i vägdike		Produktionsytor
	Byggvägar		Fastighetsgräns
	Nya vägar		Utfyllnad inom vattenområde
	Planerad väg		Ugrävning inom vattenområde
	Jordskärning		Tätvall
	Bergskärning		Enskilda vägar som inte anläggs av TrV
	Dike		ID Grundvattenverksamhet
	Bank		ID Ytvattenverksamhet
	Vattenytor		ID Ytvattenverksamhet (vätmark)
	Vätmark		
	Torvområde		

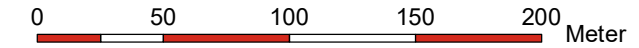


Z:\SET\Transition\Golden\GIP\Projekt\2015\1526044_Ostlänken del 3\2_1_IMG\GIS\MXD\IOL_P3\MILJÖPRÖVNING (MPT)\TB 33\Bilaga 2 och 3\MPP33_Bilaga2_vattenverksamhet_moved_V2.mxd | SEV/S24260



BILAGA 2, KARTOR VATTENVERKSAMHETER

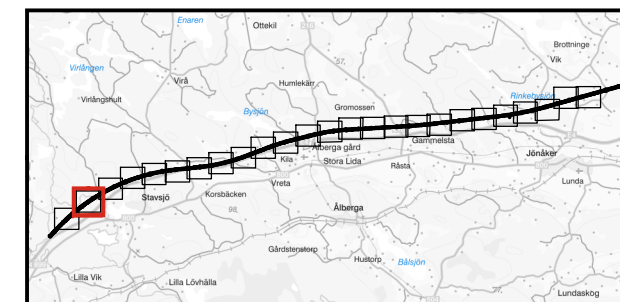
Miljöprövning
Tillhör Teknisk beskrivning vattenverksamhet
Dokumentnummer: OLP3-50GT-007-33-0_0-0003
Ärendenummer: TRV 2021/16817
Datum: 2023-08-25
Version: _
Skala (A3): 1:3 000



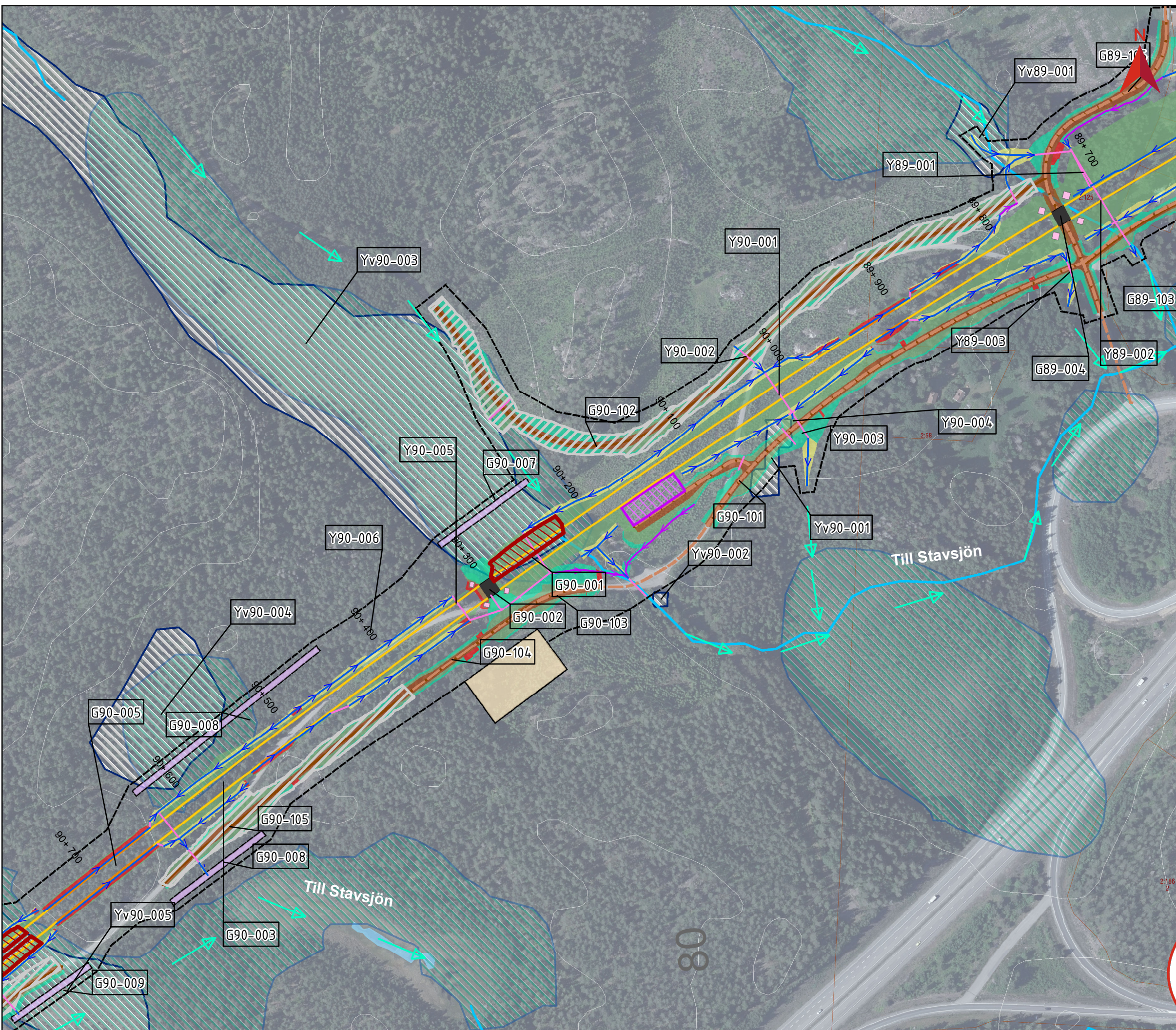
© Lantmäteriet, Geodatasamverkan

Teckenförklaring

	Gräns järnvägsplan		Broar
	Bro		Bottenplatta byggnadsverk
	Skärning		Spont
	Bank		Tekniskgård
	Befintligt dike/vattendrag		Damm
	Ledning/Trumma		Produktionsområde
	Rinnväg befintligt dike/vattendrag /lägpunkt		Tillfälliga diken
	Rinnväg dike vid banan		Massupplag
	Rinnväg i vägdike		Produktionsytor
	Byggvägar		Fastighetsgräns
	Nya vägar		Utfyllnad inom vattenområde
	Planerad väg		Ugrävning inom vattenområde
	Jordskärning		Tätvall
	Bergskärning		Enskilda vägar som inte anläggs av TrV
	Dike		ID Grundvattenverksamhet
	Bank		ID Ytvattenverksamhet
	Vattenytor		ID Ytvattenverksamhet (våtmark)
	Våtmark		
	Torvområde		

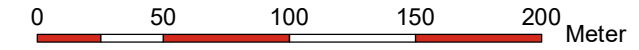


Z:\SET\Transition\Golden\GP\Projekt\2015\15260444_Ostlänken del 3\2_1_IMG\GIS\MXD\IOL_P3\MILJÖPRÖVNING (MP)\TB 33\Bilaga 2 och 3\MP33_Bilaga2_vattenverksamhet_moved_V2.mxd | SEV/S24260



BILAGA 2, KARTOR VATTENVERKSAMHETER

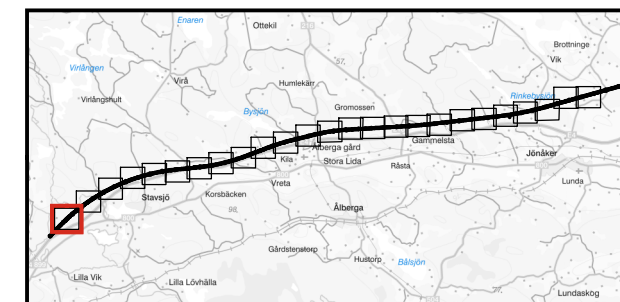
Miljöprövning
Tillhör Teknisk beskrivning vattenverksamhet
Dokumentnummer: OLP3-50GT-007-33-0_0-0003
Ärendenummer: TRV 2021/16817
Datum: 2023-08-25
Version: _
Skala (A3): 1:3 000



© Lantmäteriet, Geodatasamverkan

Teckenförklaring

	Gräns järnvägsplan		Broar
	Bro		Bottenplatta byggnadsverk
	Skärning		Spont
	Bank		Teknikgård
	Befintligt dike/vattendrag		Damm
	Ledning/Trumma		Produktionsområde
	Rinnväg befintligt dike/vattendrag /lägpunkt		Tillfälliga diken
	Rinnväg dike vid banan		Massupplag
	Rinnväg i vägdike		Produktionsytor
	Byggvägar		Fastighetsgräns
	Nya vägar		Utfyllnad inom vattenområde
	Planerad väg		Ugrävning inom vattenområde
	Jordskärning		Tätvall
	Bergskärning		Enskilda vägar som inte anläggs av TrV
	Dike		ID Grundvattenverksamhet
	Bank		ID Ytvattenverksamhet
	Vattenytor		ID Ytvattenverksamhet (våtmark)
	Våtmark		
	Torvområde		



Z:\SET\Transition\Golden\GIP\Projekt\2015\15260444_Ostlänken del 3\2_1_IMG\GIS\MXD\IOL\3\MILJÖPRÖVNING (MP)\TB 33\Bilaga 2 och 3\MP33_Bilaga2_vattenverksamhet_moved_V2.mxd | SEV\S24260

