

Filnamn: OLP3-50GT-007-31-0\_0-0003

Projektnamn

Skapat av (Leverantör)

Godkänt datum

Rev Datum

Ostlänken

Isabelle Andersson

2023-02-24

Ärendenummer

Granskat av (Leverantör)

Sidor

Version

TRV 2021/12130

Daniel Elala

1 (14)

–

Godkänt av (Leverantör)

Hanna Siwertz



TRAFIKVERKET

## OSTLÄNKEN

## OLP3 NYKÖPING

## SILLEKROG – SJÖSA

## Bandel 506

## Teknisk beskrivning vattenverksamhet

## Bilaga 2 – Kartor vattenverksamheter

## MP31

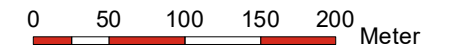
## MILJÖPRÖVNING

Rev	Avser	Rev Datum	Godkänt av (Leverantör)

# BILAGA 2, KARTOR VATTENVERKSAMHET

Miljöprövning  
Tillhör Teknisk beskrivning vattenverksamhet  
Dokumentnummer: OLP3-50GT-007-31-0\_0-0004  
Ärendenummer: TRV 2021/12130  
Datum: 2023-02-24  
Version: \_

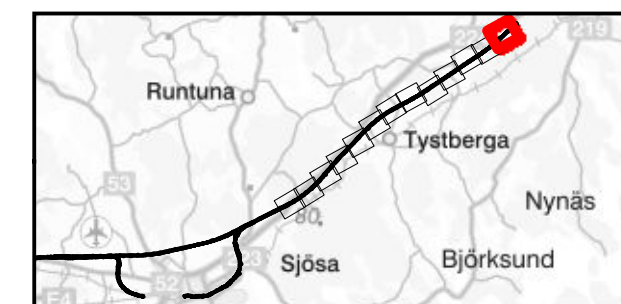
Skala (A3): 1:5 000



© Lantmäteriet, Geodatasamverkan

## Teckenförklaring

	Gräns järnvägsplanen		Bottenplatta brostöd i sjö
	Skärning		Bro
	Bro		Spont
	Bank		Eventuell spont
	Befintligt vattendrag/dike		Pålbrygga
	Ledning/Trumma		Utfyllnad av järnvägsbank inom vattenområde
	Rinnväg befintligt dike/vattendrag		Urgrävning för dike inom vattenområde
	Rinnväg dike vid banan		Teknikgård
	Rinnväg i vägdike		Damm
	Byggvägar		Produktionsområde
	Nya vägar		Produktionsytor
	Planerad väg		Fastighetsgräns
	Jordskärning		ID Grundvattenverksamhet
	Bergskärning		ID Ytvattenverksamhet
	Dike		ID Ytvattenverksamhet (våtmark)
	Bank		
	Vattenytor		
	Våtmark		
	Torvområde		



G:\Projekt\20151526044 Osttanken del 3\21\_IM\GIS\MXD\OLP3\MILJÖPRÖVNING (MP)\VTB 31MP31\_Bilaga 2\_vattenverksamheter\_v3.mxd | SEIA19293

# BILAGA 2, KARTOR VATTENVERKSAMHET

Miljöprövning  
Tillhör Teknisk beskrivning vattenverksamhet  
Dokumentnummer: OLP3-50GT-007-31-0\_0-0004  
Ärendenummer: TRV 2021/12130  
Datum: 2023-02-24  
Version: \_

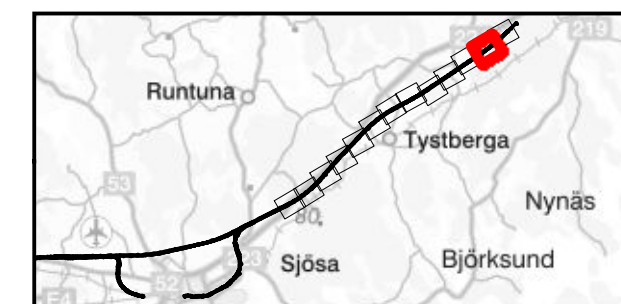
Skala (A3): 1:5 000

0 50 100 150 200 Meter

© Lantmäteriet, Geodatasamverkan

## Teckenförklaring

--- Gräns järnvägsplanen	Bottenplatta brostöd i sjö
— Skärning	Bro
— Bro	Spont
— Bank	Eventuell spont
— Befintligt vattendrag/dike	Pålbrygga
— Ledning/Trumma	Utfyllnad av järnvägsbank inom vattenområde
— Rinnväg befintligt dike/vattendrag	Urgrävning för dike inom vattenområde
— Rinnväg dike vid banan	Teknikgård
— Rinnväg i vägdike	Damm
— Byggvägar	Produktionsområde
— Nya vägar	Produktionsytor
— Planerad väg	Fastighetsgräns
— Jordskärning	GXX-XXX ID Grundvattenverksamhet
— Bergskärning	YXX-XXX ID Ytvattenverksamhet
— Dike	YvXX-XXX ID Ytvattenverksamhet (våtmark)
— Bank	
— Vattenytor	
— Våtmark	
— Torvområde	



# BILAGA 2, KARTOR VATTENVERKSAMHET

Miljöprövning  
Tillhör Teknisk beskrivning vattenverksamhet  
Dokumentnummer: OLP3-50GT-007-31-0\_0-0004  
Ärendenummer: TRV 2021/12130  
Datum: 2023-02-24  
Version: \_

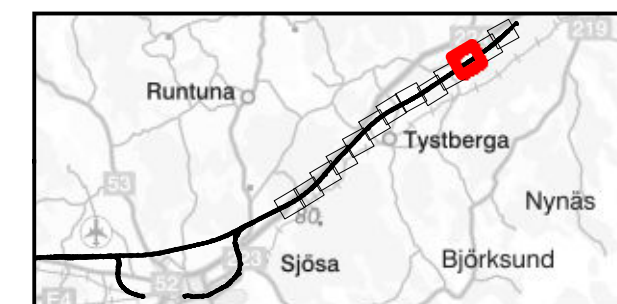
Skala (A3): 1:5 000

0 50 100 150 200 Meter

© Lantmäteriet, Geodatasamverkan

## Teckenförklaring

--- Gräns järnvägsplanen	Bottenplatta brostöd i sjö
— Skärning	Bro
— Bro	Spont
— Bank	Eventuell spont
— Befintligt vattendrag/dike	Pålbrygga
— Ledning/Trumma	Utfyllnad av järnvägsbank inom vattenområde
— Rinnväg befintligt dike/vattendrag	Urgrävning för dike inom vattenområde
— Rinnväg dike vid banan	Teknikgård
— Rinnväg i vägdike	Damm
— Byggvägar	Produktionsområde
— Nya vägar	Produktionsytor
— Planerad väg	Fastighetsgräns
— Jordskärning	ID Grundvattenverksamhet
— Bergskärning	ID Ytvattenverksamhet
— Dike	ID Ytvattenverksamhet (våtmark)
— Bank	
— Vattenytor	
— Våtmark	
— Torvområde	



G:\Projekt\2015\1526044 Osttanken del 3\2\12\1M\GIS\MXD\OLP3\MILJÖPRÖVNING (MP)\VTB 3\1M\31\_Bilaga 2\_vattenverksamheter\_v3.mxd | SEIA19293



# BILAGA 2, KARTOR VATTENVERKSAMHET

Miljöprövning  
Tillhör Teknisk beskrivning vattenverksamhet  
Dokumentnummer: OLP3-50GT-007-31-0\_0-0004  
Ärendenummer: TRV 2021/12130  
Datum: 2023-02-24  
Version: \_

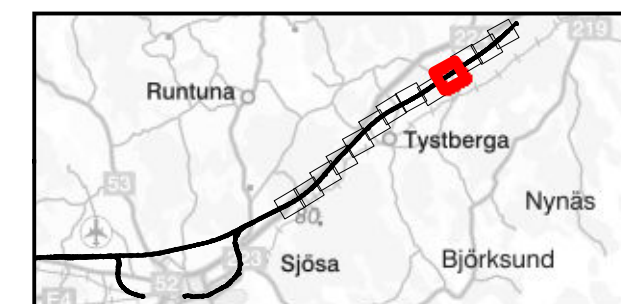
Skala (A3): 1:5 000

0 50 100 150 200 Meter

© Lantmäteriet, Geodatasamverkan

## Teckenförklaring

	Gräns järnvägsplanen		Bottenplatta brostöd i sjö
	Skärning		Bro
	Bro		Spont
	Bank		Eventuell spont
	Befintligt vattendrag/dike		Pålbrygga
	Ledning/Trumma		Utfyllnad av järnvägsbank inom vattenområde
	Rinnväg befintligt dike/vattendrag		Urgrävning för dike inom vattenområde
	Rinnväg dike vid banan		Teknikgård
	Rinnväg i vägdike		Damm
	Byggvägar		Produktionsområde
	Nya vägar		Produktionsytor
	Planerad väg		Fastighetsgräns
	Jordskärning		ID Grundvattenverksamhet
	Bergskärning		ID Ytvattenverksamhet
	Dike		ID Ytvattenverksamhet (våtmark)
	Bank		
	Vattenytor		
	Våtmark		
	Torvområde		



# BILAGA 2, KARTOR VATTENVERKSAMHET

Miljöprövning  
Tillhör Teknisk beskrivning vattenverksamhet  
Dokumentnummer: OLP3-50GT-007-31-0\_0-0004  
Ärendenummer: TRV 2021/12130  
Datum: 2023-02-24  
Version: \_

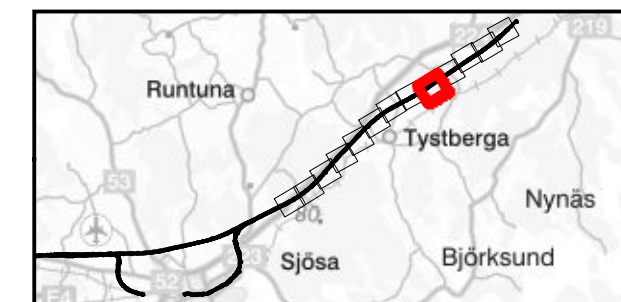
Skala (A3): 1:5 000

0 50 100 150 200 Meter

© Lantmäteriet, Geodatasamverkan

## Teckenförklaring

--- Gräns järnvägsplanen	Bottenplatta brostöd i sjö
— Skärning	Bro
— Bro	Spont
— Bank	Eventuell spont
— Befintligt vattendrag/dike	Pålbrygga
— Ledning/Trumma	Utfyllnad av järnvägsbank inom vattenområde
— Rinnväg befintligt dike/vattendrag	Urgrävning för dike inom vattenområde
— Rinnväg dike vid banan	Teknikgård
— Rinnväg i vägdike	Damm
— Byggvägar	Produktionsområde
— Nya vägar	Produktionsytor
— Planerad väg	Fastighetsgräns
— Jordskärning	ID Grundvattenverksamhet
— Bergskärning	ID Ytvattenverksamhet
— Dike	ID Ytvattenverksamhet (våtmark)
— Bank	
— Vattenytor	
— Våtmark	
— Torvområde	



# BILAGA 2, KARTOR VATTENVERKSAMHET

Miljöprövning  
Tillhör Teknisk beskrivning vattenverksamhet  
Dokumentnummer: OLP3-50GT-007-31-0\_0-0004  
Ärendenummer: TRV 2021/12130  
Datum: 2023-02-24  
Version: \_

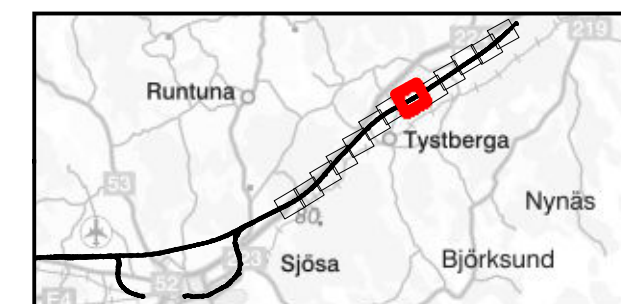
Skala (A3): 1:5 000

0 50 100 150 200 Meter

© Lantmäteriet, Geodatasamverkan

## Teckenförklaring

	Gräns järnvägsplanen		Bottenplatta brostöd i sjö
	Skärning		Bro
	Bro		Spont
	Bank		Eventuell spont
	Befintligt vattendrag/dike		Pålbygga
	Ledning/Trumma		Utfyllnad av järnvägsbank inom vattenområde
	Rinnväg befintligt dike/vattendrag		Urgrävning för dike inom vattenområde
	Rinnväg dike vid banan		Teknikgård
	Rinnväg i vägdike		Damm
	Byggvägar		Produktionsområde
	Nya vägar		Produktionsytor
	Planerad väg		Fastighetsgräns
	Jordskärning		ID Grundvattenverksamhet
	Bergskärning		ID Ytvattenverksamhet
	Dike		ID Ytvattenverksamhet (våtmark)
	Bank		
	Vattenytor		
	Våtmark		
	Torvområde		



# BILAGA 2, KARTOR VATTENVERKSAMHET

Miljöprövning  
Tillhör Teknisk beskrivning vattenverksamhet  
Dokumentnummer: OLP3-50GT-007-31-0\_0-0004  
Ärendenummer: TRV 2021/12130  
Datum: 2023-02-24  
Version: \_

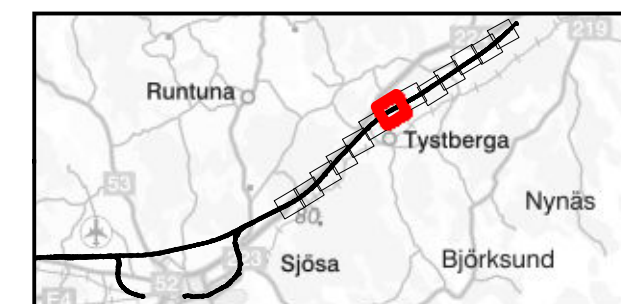
Skala (A3): 1:5 000

0 50 100 150 200 Meter

© Lantmäteriet, Geodatasamverkan

## Teckenförklaring

--- Gräns järnvägsplanen	Bottenplatta brostöd i sjö
— Skärning	Bro
— Bro	Spont
— Bank	Eventuell spont
— Befintligt vattendrag/dike	Pålbrygga
— Ledning/Trumma	Utfyllnad av järnvägsbank inom vattenområde
— Rinnväg befintligt dike/vattendrag	Urgrävning för dike inom vattenområde
— Rinnväg dike vid banan	Teknikgård
— Rinnväg i vägdike	Damm
— Byggvägar	Produktionsområde
— Nya vägar	Produktionsytor
— Planerad väg	Fastighetsgräns
— Jordskärning	ID Grundvattenverksamhet
— Bergskärning	ID Ytvattenverksamhet
— Dike	ID Ytvattenverksamhet (våtmark)
— Bank	
— Vattenytor	
— Våtmark	
— Torvområde	





# BILAGA 2, KARTOR VATTENVERKSAMHET

Miljöprövning  
Tillhör Teknisk beskrivning vattenverksamhet  
Dokumentnummer: OLP3-50GT-007-31-0\_0-0004  
Ärendenummer: TRV 2021/12130  
Datum: 2023-02-24  
Version: \_

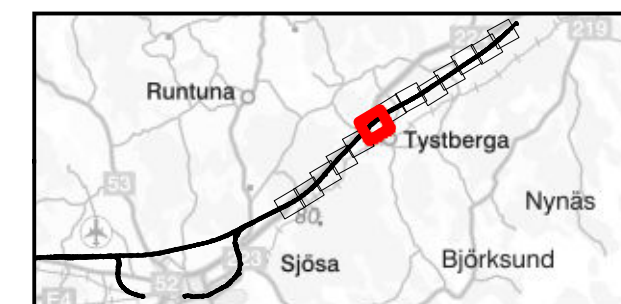
Skala (A3): 1:5 000

0 50 100 150 200 Meter

© Lantmäteriet, Geodatasamverkan

## Teckenförklaring

--- Gräns järnvägsplanen	Bottenplatta brostöd i sjö
Skärning	Bro
Bro	Spont
Bank	Eventuell spont
Befintligt vattendrag/dike	Pålbrygga
Ledning/Trumma	Utfyllnad av järnvägsbank inom vattenområde
Rinnväg befintligt dike/vattendrag	Urgrävning för dike inom vattenområde
Rinnväg dike vid banan	Teknikgård
Rinnväg i vägdike	Damm
Byggvägar	Produktionsområde
Nya vägar	Produktionsytor
Planerad väg	Fastighetsgräns
Jordskärning	ID Grundvattenverksamhet
Bergskärning	ID Ytvattenverksamhet
Dike	ID Ytvattenverksamhet (våtmark)
Bank	
Vattenytor	
Våtmark	
Torvområde	



# BILAGA 2, KARTOR VATTENVERKSAMHET

Miljöprövning  
Tillhör Teknisk beskrivning vattenverksamhet  
Dokumentnummer: OLP3-50GT-007-31-0\_0-0004  
Ärendenummer: TRV 2021/12130  
Datum: 2023-02-24  
Version: \_

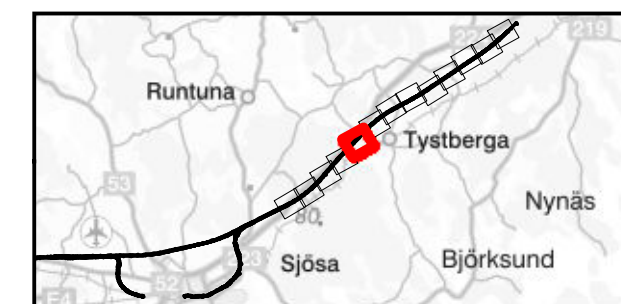
Skala (A3): 1:5 000

0 50 100 150 200 Meter

© Lantmäteriet, Geodatasamverkan

## Teckenförklaring

--- Gräns järnvägsplanen	Bottenplatta brostöd i sjö
— Skärning	Bro
— Bro	Spont
— Bank	Eventuell spont
— Befintligt vattendrag/dike	Pålbrygga
— Ledning/Trumma	Utfyllnad av järnvägsbank inom vattenområde
— Rinnväg befintligt dike/vattendrag	Urgrävning för dike inom vattenområde
— Rinnväg dike vid banan	Teknikgård
— Rinnväg i vägdike	Damm
— Byggvägar	Produktionsområde
— Nya vägar	Produktionsytor
— Planerad väg	Fastighetsgräns
— Jordskärning	ID Grundvattenverksamhet
— Bergskärning	ID Ytvattenverksamhet
— Dike	ID Ytvattenverksamhet (våtmark)
— Bank	
— Vattenytor	
— Våtmark	
— Torvområde	



# BILAGA 2, KARTOR VATTENVERKSAMHET

Miljöprövning  
Tillhör Teknisk beskrivning vattenverksamhet  
Dokumentnummer: OLP3-50GT-007-31-0\_0-0004  
Ärendenummer: TRV 2021/12130  
Datum: 2023-02-24  
Version: \_

Skala (A3): 1:5 000

0 50 100 150 200 Meter

© Lantmäteriet, Geodatasamverkan

## Teckenförklaring

	Gräns järnvägsplanen		Bottenplatta brostöd i sjö
	Skärning		Bro
	Bro		Spont
	Bank		Eventuell spont
	Befintligt vattendrag/dike		Pålbrygga
	Ledning/Trumma		Utfyllnad av järnvägsbank inom vattenområde
	Rinnväg befintligt dike/vattendrag		Urgrävning för dike inom vattenområde
	Rinnväg dike vid banan		Teknikgård
	Rinnväg i vägdike		Damm
	Byggvägar		Produktionsområde
	Nya vägar		Produktionsytor
	Planerad väg		Fastighetsgräns
	Jordskärning		ID Grundvattenverksamhet
	Bergskärning		ID Ytvattenverksamhet
	Dike		ID Ytvattenverksamhet (våtmark)
	Bank		
	Vattenytor		
	Våtmark		
	Torvområde		



# BILAGA 2, KARTOR VATTENVERKSAMHET

Miljöprövning  
Tillhör Teknisk beskrivning vattenverksamhet  
Dokumentnummer: OLP3-50GT-007-31-0\_0-0004  
Ärendenummer: TRV 2021/12130  
Datum: 2023-02-24  
Version: \_

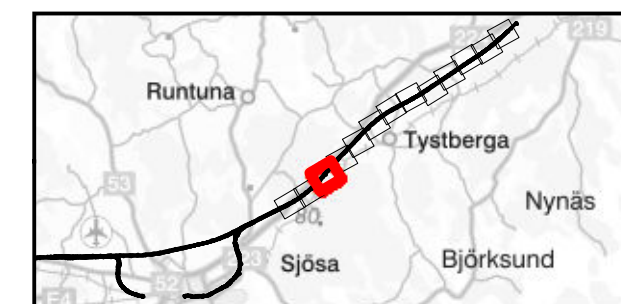
Skala (A3): 1:5 000

0 50 100 150 200 Meter

© Lantmäteriet, Geodatasamverkan

## Teckenförklaring

- |                                      |   |
|--------------------------------------|---|
| --- Gräns järnvägsplanen             | Bottenplatta brostöd i sjö                  |
| — Skärning                           | Bro   |
| — Bro                                | Spont                                       |
| — Bank                               | Eventuell spont                             |
| — Befintligt vattendrag/dike         | Pålbygga                                    |
| — Ledning/Trumma                     | Utfyllnad av järnvägsbank inom vattenområde |
| — Rinnväg befintligt dike/vattendrag | Urgrävning för dike inom vattenområde       |
| — Rinnväg dike vid banan             | Teknikgård                                  |
| — Rinnväg i vägdike                  | Damm  |
| — Byggvägar                          | Produktionsområde                           |
| — Nya vägar                          | Produktionsytor                             |
| — Planerad väg                       | Fastighetsgräns                             |
| — Jordskärning                       | ID Grundvattenverksamhet                    |
| — Bergskärning                       | ID Ytvattenverksamhet                       |
| — Dike                               | ID Ytvattenverksamhet (våtmark)             |
| — Bank                               |   |
| — Vattenytor                         |   |
| — Våtmark                            |   |
| — Torvområde                         |   |



# BILAGA 2, KARTOR VATTENVERKSAMHET

Miljöprövning  
Tillhör Teknisk beskrivning vattenverksamhet  
Dokumentnummer: OLP3-50GT-007-31-0\_0-0004  
Ärendenummer: TRV 2021/12130  
Datum: 2023-02-24  
Version: \_

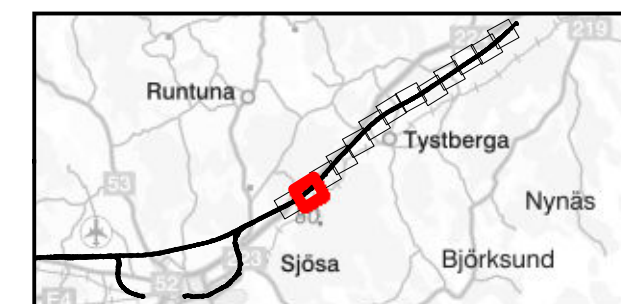
Skala (A3): 1:5 000

0 50 100 150 200 Meter

© Lantmäteriet, Geodatasamverkan

## Teckenförklaring

--- Gräns järnvägsplanen	Bottenplatta brostöd i sjö
— Skärning	Bro
— Bro	Spont
— Bank	Eventuell spont
— Befintligt vattendrag/dike	Pålbrygga
— Ledning/Trumma	Utfyllnad av järnvägsbank inom vattenområde
— Rinnväg befintligt dike/vattendrag	Urgrävning för dike inom vattenområde
— Rinnväg dike vid banan	Teknikgård
— Rinnväg i vägdike	Damm
— Byggvägar	Produktionsområde
— Nya vägar	Produktionsytor
— Planerad väg	Fastighetsgräns
— Jordskärning	ID Grundvattenverksamhet
— Bergskärning	ID Ytvattenverksamhet
— Dike	ID Ytvattenverksamhet (våtmark)
— Bank	
— Vattenytor	
— Våtmark	
— Torvområde	



# BILAGA 2, KARTOR VATTENVERKSAMHET

Miljöprövning  
Tillhör Teknisk beskrivning vattenverksamhet  
Dokumentnummer: OLP3-50GT-007-31-0\_0-0004  
Ärendenummer: TRV 2021/12130  
Datum: 2023-02-24  
Version: \_

Skala (A3): 1:5 000

0 50 100 150 200 Meter

© Lantmäteriet, Geodatasamverkan

## Teckenförklaring

	Gräns järnvägsplanen		Bottenplatta brostöd i sjö
	Skärning		Bro
	Bro		Spont
	Bank		Eventuell spont
	Befintligt vattendrag/dike		Pålbrygga
	Ledning/Trumma		Utfyllnad av järnvägsbank inom vattenområde
	Rinnväg befintligt dike/vattendrag		Urgrävning för dike inom vattenområde
	Rinnväg dike vid banan		Teknikgård
	Rinnväg i vägdike		Damm
	Byggvägar		Produktionsområde
	Nya vägar		Produktionsytor
	Planerad väg		Fastighetsgräns
	Jordskärning		ID Grundvattenverksamhet
	Bergskärning		ID Ytvattenverksamhet
	Dike		ID Ytvattenverksamhet (våtmark)
	Bank		
	Vattenytor		
	Våtmark		
	Torvområde		

