

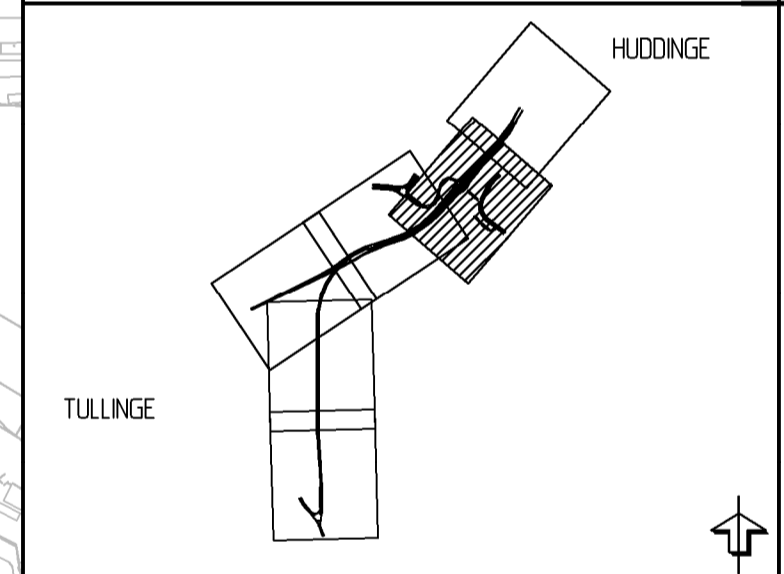
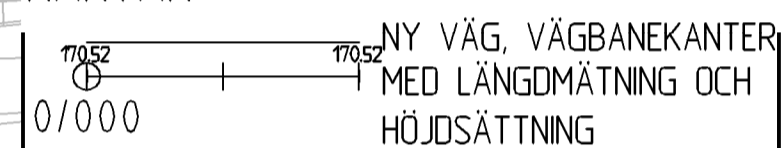
- FÖRKLARINGAR**
- MARKANSPRÅK**
- GRÄNS FÖR VÄGOMRÅDE
  - - - - - AVGRÄNSNINGAR MELLAN OLIKA TYPER AV MARKANSPRÅK
- V** NYTT VÄGOMRÅDE MED VÄGRÄTT
  - Vi** NYTT VÄGOMRÅDE MED INSKRÄNKT VÄGRÄTT
  - T** TILLFÄLLIG NYTTJANDE-RÄTT

VERKSAMHETER/ÅTGÄRDER SOM UNDANTAS FRÅN FÖRBUD ENLIGT MILJÖBALKEN

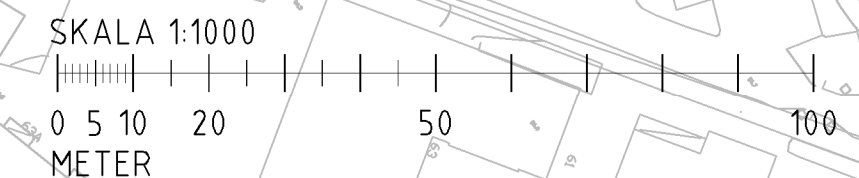
N - FÖRBUDEN I 7:15 MB GÄLLER INTE BYGGANDE AV ALLMÄN VÄG

ÖVRIGA BETECKNINGAR PÅ PLAN-KARTAN

NY VÄG, VÄGBANEKANTER MED LÄNGDMÄTNING OCH HÖJDSÄTTNING



TYP AV PLAN		<b>VÄGPLAN</b>	
GRÄNSKINGSSTATUS / SYFTE		<b>PRELIMINÄR</b>	
HANDLINGSTYP			
DATUM	LEVERANS / ÄNDRINGS-PM		
OBJEKT <b>VÄG 226/571 PÅLAMALMSVÄGEN - HÖGSKOLAN</b>			
DELOMRÅDE / BANDEL			
ANLÄGGNINGSDIAGRAM 700 GEMENSAMT			
OBJEKTNUMMER / KM 138902	KONSTRUKTIONNUMMER		
BESTÄLLARE	LEVERANTÖR		
SKAPAD AV	UPPRAGSNUMMER		
GODKÄND AV <b>K. DOLLERIS</b>	10198751		
RITNINGSTYP	AVDELNING		
<b>PLAN</b>			
TEKNIKOMRÅDE / INNEHÅLL <b>VÄGUTFORMNING OCH TRAFIK</b>			
BESKRIVNING <b>NY VÄG, DEL AV FÖRBIFART TULLINGE VÄGOMRÅDE</b>			
SKALA <b>1:1000</b>	FÖRMÅT <b>A1</b>	FÖRVALTNINGSNUMMER	
RITNINGNUMMER <b>700T9305</b>	BLAD <b>05</b>	NÄSTA BLAD <b>06</b>	BET



FIL: C:\S\2019\7571\_PÅLAMALMSVÄGEN\700T9305.dwg PLOTTAD: 2019-10-12 09:35 AV: ANVÄNDARE: SELAT08