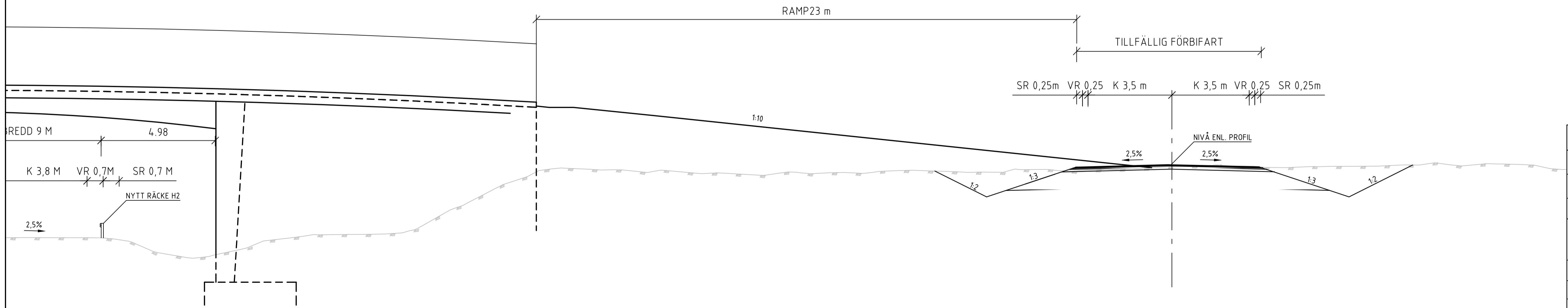
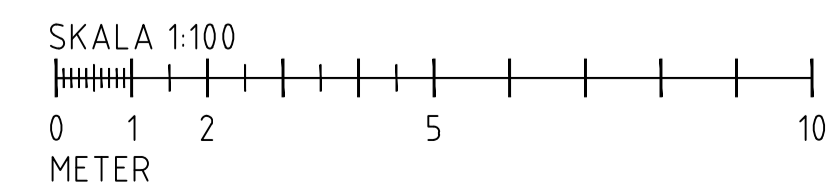


TYPSEKTION SÖDER



TYPSEKTION NORR

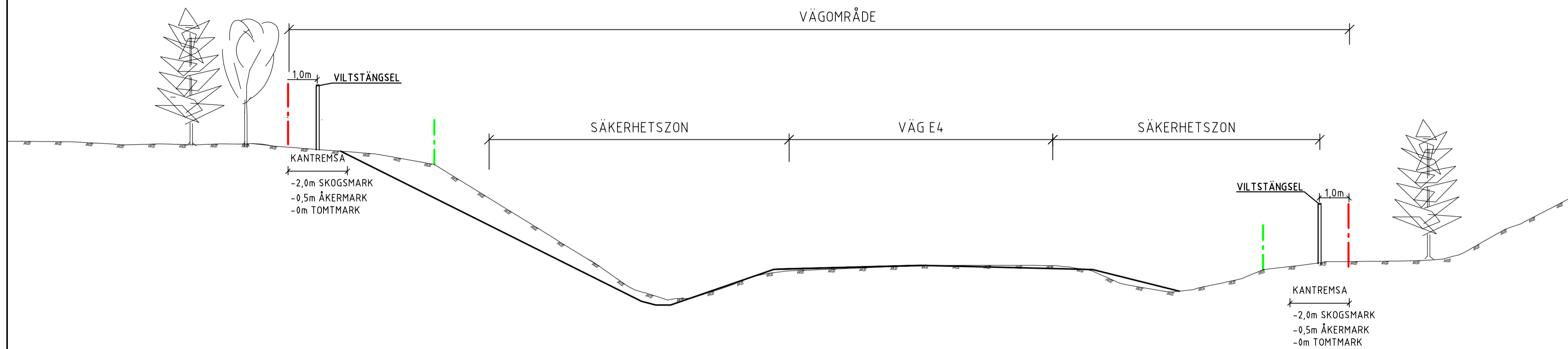
TYP AV PLAN		VÄGPLAN	
GRANSKNINGSSTATUS / SYFTE			
HANDLINGSTYP		SAMRÅDSHANDLING	
DATUM	2020-08-07	LEVERANS / ÄNDRINGS-PM	
OBJEKT			
E4 FAUNAPASSAGER			
DELOMRÅDE / BANDEL			
BREDVIKSHEDEN			
ANLÄGGNINGSDDEL			
FAUNAPASSAGE RAGGDYNAN			
OBJEKTNUMMER / KM	169070	KONSTRUKTIONNUMMER	
BESTÄLLARE	TRAFIKVERKET	LEVERANTÖR	WSP
SKAPAD AV	E FORS	UPPDRAGSNUMMER	10297144
GODKÄND AV	MIKAEL ERIKSSON	ÄNDRING	5540
RITNINGSTYP			
TYPSEKTION			
TEKNIKOMRÅDE / INNEHÅLL			
TEKNIKÖVERGRIPANDE			
BESKRIVNING			
TYPSEKTION FAUNAPASSAGE			
SKALA	1:100	FORMAT	A1
RITNINGNUMMER	201T0401	FÖRVALTNINGSNUMMER	
BLAD		NÄSTA BLAD	BET A




FÖRKLARINGAR

- - - BEFINTLIGT VÄGOMRÅDE
- - - NYTT VÄGOMRÅDE

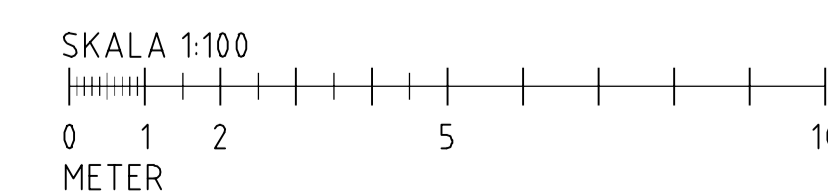
INOM SÄKERHETSZONEN FÅR INGA OEFTERGIVLIGA FÖREMÅL FINNAS. SÄKERHETSZONENS UTBREDDNING ÄR BEROENDE AV VÄGENS HASTIGHET, ÅDT, GEOMETRI, SLÅNTLUTNING OCH OM VÄGEN LIGGER I BANK ELLER SKÄRNING.
 FÖR 100 KM/H BLIR SÄKERHETSZONEN 9-15m, RÄKNAT FRÅN VÄGENS BELÄGGNINGSKANT. I YTTTERKURVA R<1200M ÖKAS SÄKERHETSZONEN MED 2M.
 GRÄNSEN FÖR DET FASTSTÄLLDA VÄGOMRÅDET RÄKNAS FRÅN KANTREMSANS YTTTERSTA DEL.



TYPSEKTION E4 VILTSTÄNGSEL



TYPSEKTION ENSKILD VÄG VILTSTÄNGSEL



TYP AV PLAN		VÄGPLAN	
GRANSKNINGSSTATUS / SYFTE			
HANDLINGSTYP			
DATUM		LEVERANS / ÄNDRINGS-PM	
2020-09-14			
OBJEKT			
E4 FAUNAPASSAGER			
DELOMRÅDE / BANDEL			
BREDVIKSHEDEN			
ANLÄGGNINGSDEL			
ÅTGÄRDER FÖR VILTSTÄNGSEL			
OBJEKTNUMMER / KM	KONSTRUKTIONNUMMER		
169070			
BESTÄLLARE	LEVERANTÖR		
TRAFIKVERKET			
SKAPAD AV	UPPDRAGSNUMMER		
E FORS	10297144		
GODKÄND AV	AVDELNING		
MIKAEL ERIKSSON	5540		
RITNINGSTYP			
TYPSEKTION			
TEKNIKOMRÅDE / INNEHÅLL			
VÄGUTFORMNING OCH TRAFIK			
BESKRIVNING			
TYPSEKTION FAUNAPASSAGE VILTSTÄNGSEL			
SKALA	FORMAT	FÖRVALTNINGSNUMMER	
1:100	A1		
RITNINGSNUMMER	BLAD	NÄSTA BLAD	BET
202T0401			A