





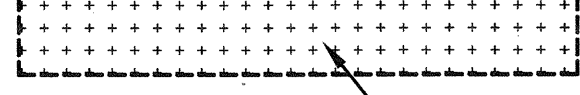




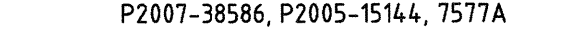


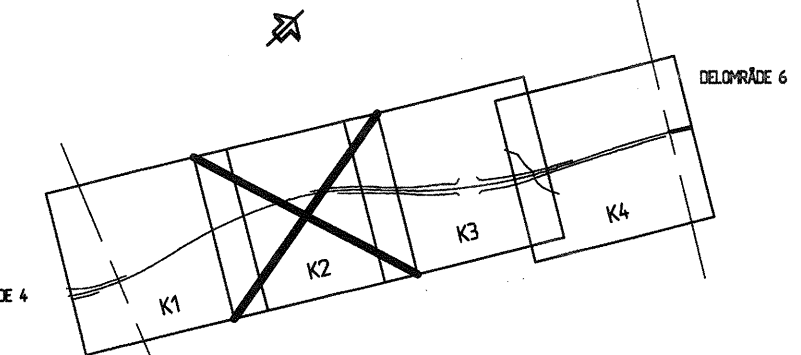


**FÖRKLARINGAR**

-  VÄGOMRÅDESGRÄNS BEFINTLIG ALLMÄN VÄG, TOLKAD
  -  VÄGOMRÅDESGRÄNS, NY VÄGANLÄGGNING/GRÄNS FÖR ARBETSPLAN
  -  VÄGBANA FÖR NY VÄG
  -  VÄGOMRÅDE, BERGTUNNEL
  -  VÄGOMRÅDE, BETONGTUNNEL
  -  OMRÅDE SOM AVSER INSKRÄNKT VÄGRÄTT
  -  OMRÅDE SOM AVSER TILLFÄLLIG NYTTJANDERÄTT, KATEGORISERAD
  -  KOMMUNGRÄNS
  -  TRAKTGRÄNS
  -  FASTIGHETSGRÄNS
  -  GRÄNS FÖR DETALJPLAN, TOLKAD
  -  P2007-38586, P2005-15144, 7577A DETALJPLAN, NUMMER
  -  INDRAGNING AV VÄG FRÅN ALLMÄNT UNDERHÅLL
  -  BULLER- OCH/ELLER SKYDDSSKÄRM
- © Lantmäteriverket CA2006/9018  
 © Stockholms Stadsbyggnadskontor  
 © Huddinge kommun © Ekerö kommun

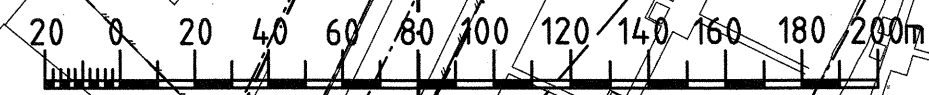
PLANSYSTEM SWEREF 99 18 00  
HÖJDSYSTEM RH00



5 JÄRVA

Upprättad 2011-05-13  
Väghållningsmyndigheten  
Trafikverket region Stockholm  
Riggert Anderson

REV	AMT	ÄNDRINGEN AVSER	GODD	DATUM	VV DATUM	VV DIARIENUMMER
ARBETSPLAN			UTSTÄLLESEHANDLING			
TRAFIKVERKET			FÖRBIFART STOCKHOLM			
Konsortiet Förbifart Stockholm SWECO WSP TYRÉNS			5 JÄRVA 500 GEMENSAMT			
UPPRÄTTANSÄNSVARE A. WILLNER			FASTSTÄLLESEHANDLING DELSTRÄCKA 4 KM 25/000 - 26/000			
UPPRÄTTANUMMER 2109002000			PLAN			
KONSTR M. PETERSSON			FORMAT A1			
STOCKHOLM			SKALA 1:2000			
H. EK			RITNINGSR 2011-05-05			
OBJEKT NR 84.48590			REV 5 00 T 93 K2			



FL\_Z:\AP\1\_VAGUTFORMNING\CAD\WSP\50019\K2\DWG\_PLOTTAD\_2011-05-10\_AV\_ANVANDARE\_HNHA