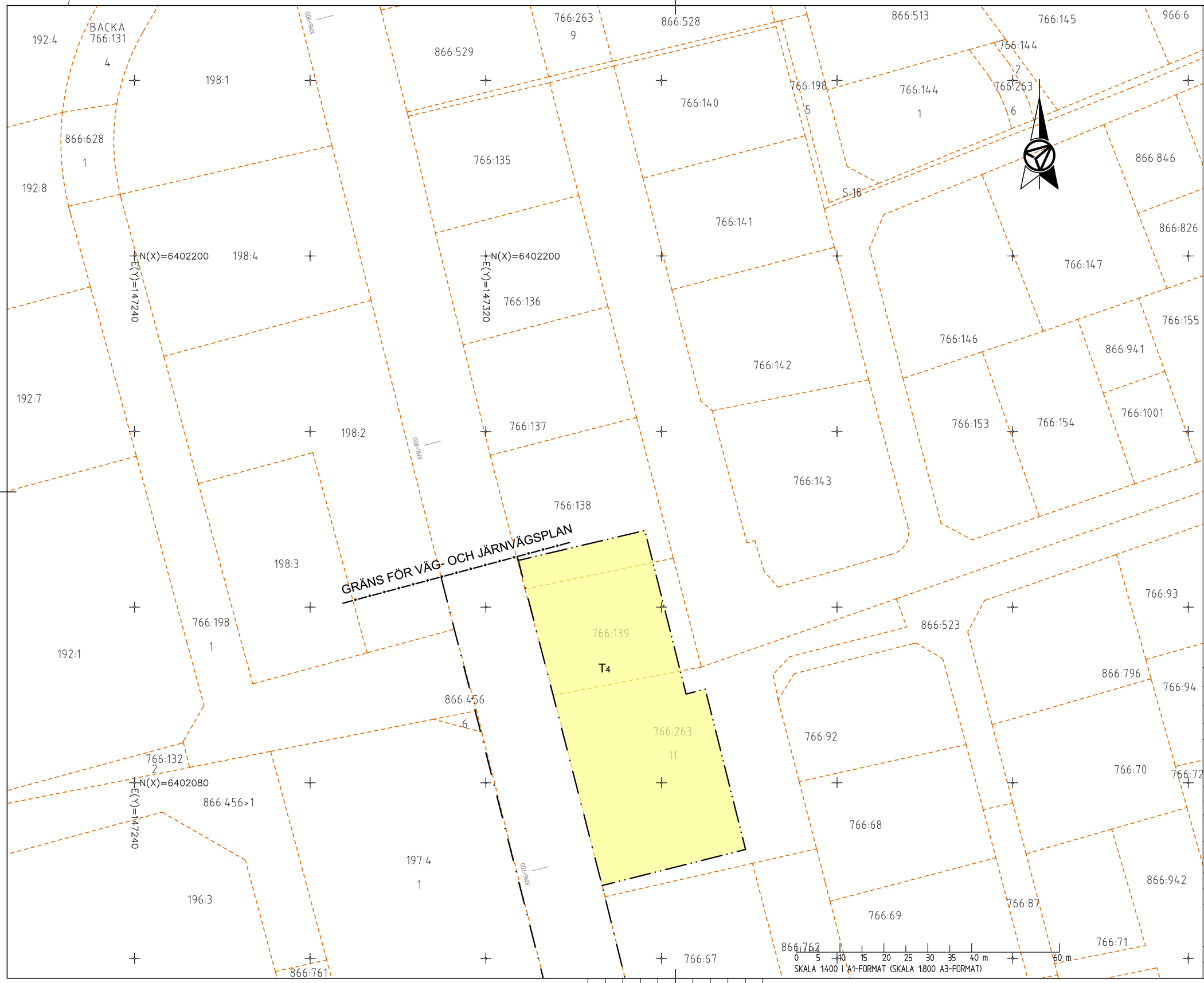

UPPLYSNINGAR

KOORDINATSYSTEM: SWEREF 99 12 00
HÖJDSYSTEM: RH 2000
SKYLDIGHETEN ATT GÖRA ANNMÄLAN FÖR SAMRÅD ENLIGT 12.6 MB GÄLLER INTE FÖR DE VERKSAMHETER OCH ÅTGÄRDER SOM BEHÖVS FÖR ATT BYGGA VÄGEN/JÄRNVÄGEN OCH SOM FASTSTÄLLS OCH INGÅR I VÄGOMRÅDE FÖR ALLMÄN VÄG/JÄRNVÄGSMARK ELLER OMRÅDE FÖR TILLFÄLLIG NYTTJANDERÄTT.

TECKENFÖRKLARING

MARKANSPRÅK

- GRÄNS FÖR VÄGOMRÅDE OCH JÄRNVÄGSMARK
- AVGRÄNSNING MELLAN OLIKA TYPER AV MARKANSPRÅK
- FASTIGHETSGRÄNS
- TRAKTGRÄNS

V1	NYTT VÄGOMRÅDE MED VÄGRÄTT
V2	NYTT VÄGOMRÅDE INOM DETALJPLAN DÄR KOMMUN ÄR HUVUDMAN FÖR ALLMÄNNA PLATSER
Vi1	NYTT VÄGOMRÅDE MED INSKRÄNKT VÄGRÄTT PÅ BEFINTLIG JÄRNVÄGSMARK
J	NY JÄRNVÄGSMARK MED ÄGANDERÄTT
Js2	NY JÄRNVÄGSMARK MED SERVITUTSRÄTT FÖR SKREDSÄKRING OCH PÅLNING
Js4	NY JÄRNVÄGSMARK MED SERVITUTSRÄTT FÖR SERVICEVÄG
T	TILLFÄLLIG NYTTJANDERÄTT, TILLGÄNGLIG FR.O.M. BYGGSTART T.O.M. 3 MÅNADER EFTER SLUTBESIKTNING

T4 - UPPLAG, MATERIAL, MASKINER OCH ARBETSBODAR
T5 - TILLFÄLLIG VÄG- ELLER SPÅRTRAFIK
T6 - UPPLAG, MATERIAL, MASKINER OCH ARBETSBODAR KOMBINERAT MED TILLFÄLLIG VÄG- ELLER SPÅRTRAFIK

SKYDDSÅTGÄRDER OCH FÖRSIKTIGHETSMÅTT

- MARKERING ELLER AVGRÄNSNING AV SKYDDSÅTGÄRD OCH FÖRSIKTIGHETSMÅTT

Sk2 - BULLERSKYDD, VALL
Sk4* - BULLERSKYDD, ERBJUDANDE OM FASADÅTGÄRDER
Sk5* - BULLERSKYDD, ERBJUDANDE OM BALKONGÅTGÄRDER
Sk6* - BULLERSKYDD, ERBJUDANDE OM SKYDD FÖR UTEPLATS
* PÅ DEL AV FASTIGHET

SÄRSKILDA BESLUT SOM TAS I SAMBAND MED FASTSTÄLLELSE AV VÄG- OCH JVG-PLAN

- INDRAGNING AV VÄG ELLER OMRÅDE
- FRÅN ALLMÄNT UNDERHÅLL

ÖVRIGA BETECKNINGAR PÅ PLANKARTAN

- MARKERING ELLER AVGRÄNSNING AV TIDIGARE KÄLLNÄRA FASTSTÄLLD SKYDDSÅTGÄRD OCH FÖRSIKTIGHETSMÅTT
- JÄRNVÄGSMARK SOM ÅTERLÄMNAS
- 0/000 +00,0m — NY VÄG, VÄGBANEKANTER MED LÄNGDMÄTNINGSSTRECK OCH HÖJDSÄTTNING
- 0/000 +00,0m — NY GÅNG- OCH CYKELVÄG MED LÄNGDMÄTNINGSSTRECK OCH HÖJDSÄTTNING
- KM 0+000 ROK +00,0m — NY JÄRNVÄG, SPÅRMITT MED LÄNGDMÄTNINGSSTRECK OCH HÖJDSÄTTNING
- STÄNGSEL
- BACKA 127 — FASTIGHETSBETECKNING

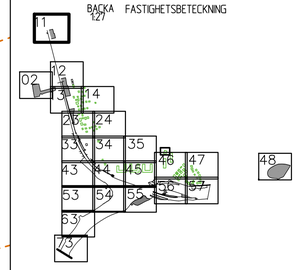

TYP AV PLAN: VÄG-JVG-PLAN
GRANSKNINGSSTATUS / SYFTE: GODKÄND
HANDLINGSTYP: GRANSKNINGSHANDLING
DATUM: 2024-01-03
LEVERANS / ÄNDRINGS-PM:
OBJEKT: E6.21 LUNDBYLEDEN BRANTINGS-RINGÖMOTET
DELOMRÅDE / BANDEL: BRANTINGSMOTET-RINGÖMOTET
ANLÄGGNINGDEL: BOHUSBANAN
OBJEKTNUMMER / KM: 178051
KONSTRUKTIONSNUMMER:
BESTÄLLARE: TRAFIKVERKET
LEVERANTÖR: AFRY
SKAPAD AV: L. KEMI
UPPDRAGSNUMMER: D1089264
GODKÄND AV: M. DAHLÉN
AVDELNING: AFRY
RITNINGSTYP: PLANKARTA
TEKNIKOMRÅDE / INNEHÅLL: VÄGUTFORMNING OCH TRAFIK
BESKRIVNING: ÄNDRING AV DEL AV VÄG- OCH JVG-PLAN E6.21 LUNDBYLEDEN DELEN BRANTINGSMOTET-RINGÖMOTET

SKALA	FORMAT	FÖRVALTNINGSNUMMER
1:400	A1	

RITNINGSNUMMER	BLAD	NÄSTA BLAD	BET
178051-01-170-0300-9011	011	012	.5

PLO 2023-12-13 0054 C:\PROJECT\WSE\WD\AFRY_INVEST\AF-A406750\DKS7398A\178051-01-170-0300-9011.DWG LENNART KEMI

XREF DMS73A%178051-00-PO-0000-9002 2023-11-21 14:43
DMS73A%178051-00-PO-0000-9003 2023-11-24 10:17
DMS73A%178051-00-PO-0000-9005 2023-11-20 11:09
DMS73A%178051-00-PO-0000-9006 2023-12-05 8:59
DMS73A%178051-00-PO-0000-9007 2023-12-05 8:59
DMS73A%178051-00-PO-0000-9008 2023-12-05 9:40
DMS73A%178051-01-PO-0000-9026 2023-11-27 7:54
DMS73A%178051-01-PO-0000-9031 2023-11-20 11:09
DMS73A%178051-01-PO-0000-9032 2023-11-20 11:09
DMS73A%178051-00-PO-0000-9008 2023-11-20 11:40
DMS73A%178051-00-PO-0000-9090
178051-00-PO-0000-9016.dwg

Lager:

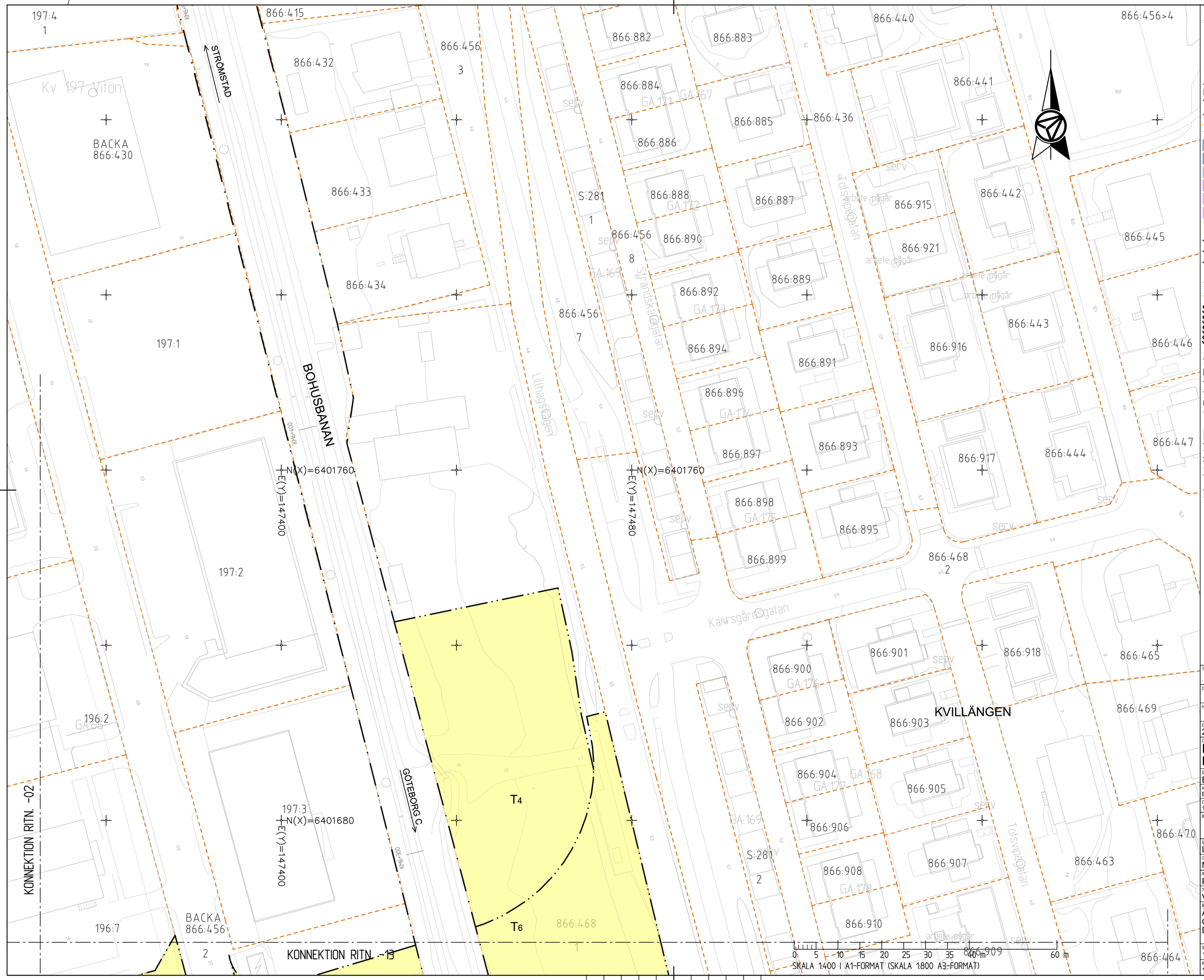

SKALA 1:400 I A1-FORMAT (SKALA 1:800 A3-FORMAT)

UPPLYSNINGAR

KOORDINATSYSTEM SWEREF 99 12 00
HÖJDSYSTEM: RH 2000
SKYLDIGHETEN ATT GÖRA ANNMÄLAN FÖR SAMRÅD ENLIGT 12:6 MB GÄLLER INTE FÖR DE VERKSAMHETER OCH ÅTGÄRDER SOM BEHÖVS FÖR ATT BYGGA VÄGEN/JÄRNVÄGEN OCH SOM FASTSTÄLLS OCH INGÅR I VÄGOMRÅDE FÖR ALLMÄN VÄG/JÄRNVÄGSMARK ELLER OMRÅDE FÖR TILLFÄLLIG NYTTJANDERÄTT.

TECKENFÖRKLARING

MARKANSPRÅK

- GRÄNS FÖR VÄGOMRÅDE OCH JÄRNVÄGSMARK
- AVGRÄNSNING MELLAN OLIKA TYPER AV MARKANSPRÅK
- FASTIGHETSGRÄNS
- TRAKTGRÄNS

V1	NYTT VÄGOMRÅDE MED VÄGRÄTT
V2	NYTT VÄGOMRÅDE INOM DETALJPLAN DÄR KOMMUN ÄR HUVUDMAN FÖR ALLMÄNNA PLATSER
Vi1	NYTT VÄGOMRÅDE MED INSKRÄNKT VÄGRÄTT PÅ BEFINTLIG JÄRNVÄGSMARK
J	NY JÄRNVÄGSMARK MED ÄGANDERÄTT
Js2	NY JÄRNVÄGSMARK MED SERVITUTSRÄTT FÖR SKREDSÄKRING OCH PÅLNING
Js4	NY JÄRNVÄGSMARK MED SERVITUTSRÄTT FÖR SERVICEVÄG
T	TILLFÄLLIG NYTTJANDERÄTT, TILLGÄNGLIG FR.O.M. BYGGSTART T.O.M. 3 MÅNADER EFTER SLUTBESIKTNING

T4 - UPPLAG, MATERIAL, MASKINER OCH ARBETSBODAR
T5 - TILLFÄLLIG VÄG- ELLER SPÅRTRAFIK
T6 - UPPLAG, MATERIAL, MASKINER OCH ARBETSBODAR KOMBINERAT MED TILLFÄLLIG VÄG- ELLER SPÅRTRAFIK

SKYDDSÅTGÄRDER OCH FÖRSIKTIGHETSMÅTT

MARKERING ELLER AVGRÄNSNING AV SKYDDSÅTGÄRD OCH FÖRSIKTIGHETSMÅTT

Sk2 - BULLERSKYDD, VALL
Sk4* - BULLERSKYDD, ERBJUDANDE OM FASADÅTGÄRDER
Sk5* - BULLERSKYDD, ERBJUDANDE OM BALKONGÅTGÄRDER
Sk6* - BULLERSKYDD, ERBJUDANDE OM SKYDD FÖR UTEPLATS
* PÅ DEL AV FASTIGHET

SÄRSKILDA BESLUT SOM TAS I SAMBAND MED FASTSTÄLLELSE AV VÄG- OCH JVG-PLAN

INDRAGNING AV VÄG ELLER OMRÅDE FRÅN ALLMÄNT UNDERHÅLL

ÖVRIGA BETECKNINGAR PÅ PLANKARTAN

MARKERING ELLER AVGRÄNSNING AV TIDIGARE KÄLLNÄRA FASTSTÄLLD SKYDDSÅTGÄRD OCH FÖRSIKTIGHETSMÅTT

JÄRNVÄGSMARK SOM ÅTERLÄMNAS

0/000 +00,0m — NY VÄG, VÄGBANEKANTER MED LÄNGDMÄTNINGSSTRECK OCH HÖJDSÄTTNING
0/000 +00,0m — NY GÅNG- OCH CYKELVÄG MED LÄNGDMÄTNINGSSTRECK OCH HÖJDSÄTTNING
KM 0+000 ROK +00,0m — NY JÄRNVÄG, SPÅRMITT MED LÄNGDMÄTNINGSSTRECK OCH HÖJDSÄTTNING
STÄNGSEL
BACKA 127 — FASTIGHETSBETECKNING

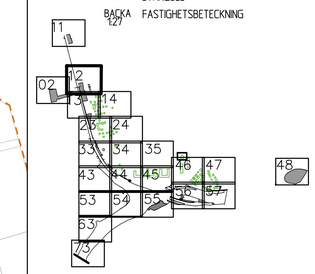

TYP AV PLAN: **VÄG-JVG-PLAN**

GRANSKNINGSSTATUS / SYFTE: GODKÄND

HANDLINGSTYP: GRANSKNINGSHANDLING

DATUM: 2024-01-03 | LEVERANS / ÄNDRINGS-PM:

OBJEKT: E6.21 LUNDBYLEDEN BRANTINGS-RINGÖMOTET

DELOMRÅDE / BANDEL: BRANTINGSMOTET-RINGÖMOTET

ANLÄGGNINGDEL: BOHUSBANAN

OBJEKTNUMMER / KM: 178051 | KONSTRUKTIONSNUMMER:

BESTÄLLARE: TRAFIKVERKET | LEVERANTÖR: AFRY

SKAPAD AV: L. KEMI | UPPDRAGSNUMMER: D1089264

GODKÄND AV: M. DAHLÉN | AVDELNING: AFRY

RITNINGSTYP: PLANKARTA

TEKNIKOMRÅDE / INNEHÅLL: VÄGUTFORMNING OCH TRAFIK

BESKRIVNING: ÄNDRING AV DEL AV VÄG- OCH JVG-PLAN E6.21 LUNDBYLEDEN DELEN BRANTINGSMOTET-RINGÖMOTET

SKALA	FORMAT	FÖRVALTNINGSNUMMER
1:400	A1	

RITNINGSNUMMER	BLAD	NÄSTA BLAD	BET
178051-01-170-0300-9012	012	013	.9

PLO: 2023-12-13 00:57 C:\PROJECTWISE\WD\AFRY_INWEST\AF_A406750\DMS7398A\178051-01-170-0300-9012.DWG LENNART KEMI

XREF: [MS734.%\178051-00-PO-0000-9002] [MS734.%\178051-00-PO-0000-9003] [MS734.%\178051-00-PO-0000-9005] [MS734.%\178051-00-PO-0000-9006] [MS734.%\178051-00-PO-0000-9007] [MS734.%\178051-00-PO-0000-9009] [MS734.%\178051-00-PO-0000-9010] [MS734.%\178051-00-PO-0000-9011] [MS734.%\178051-00-PO-0000-9008]

2023-11-21 14:43
2023-11-24 11:07
2023-05-25 8:59
2023-05-16 14:40
2023-05-27 20:41
2023-05-26 20:50
2023-11-20 11:39

DMS734.%\178051-00-PO-0000-9016
178051-00-PO-0000-9016.dwg

2023-11-20 11:40

Lager:

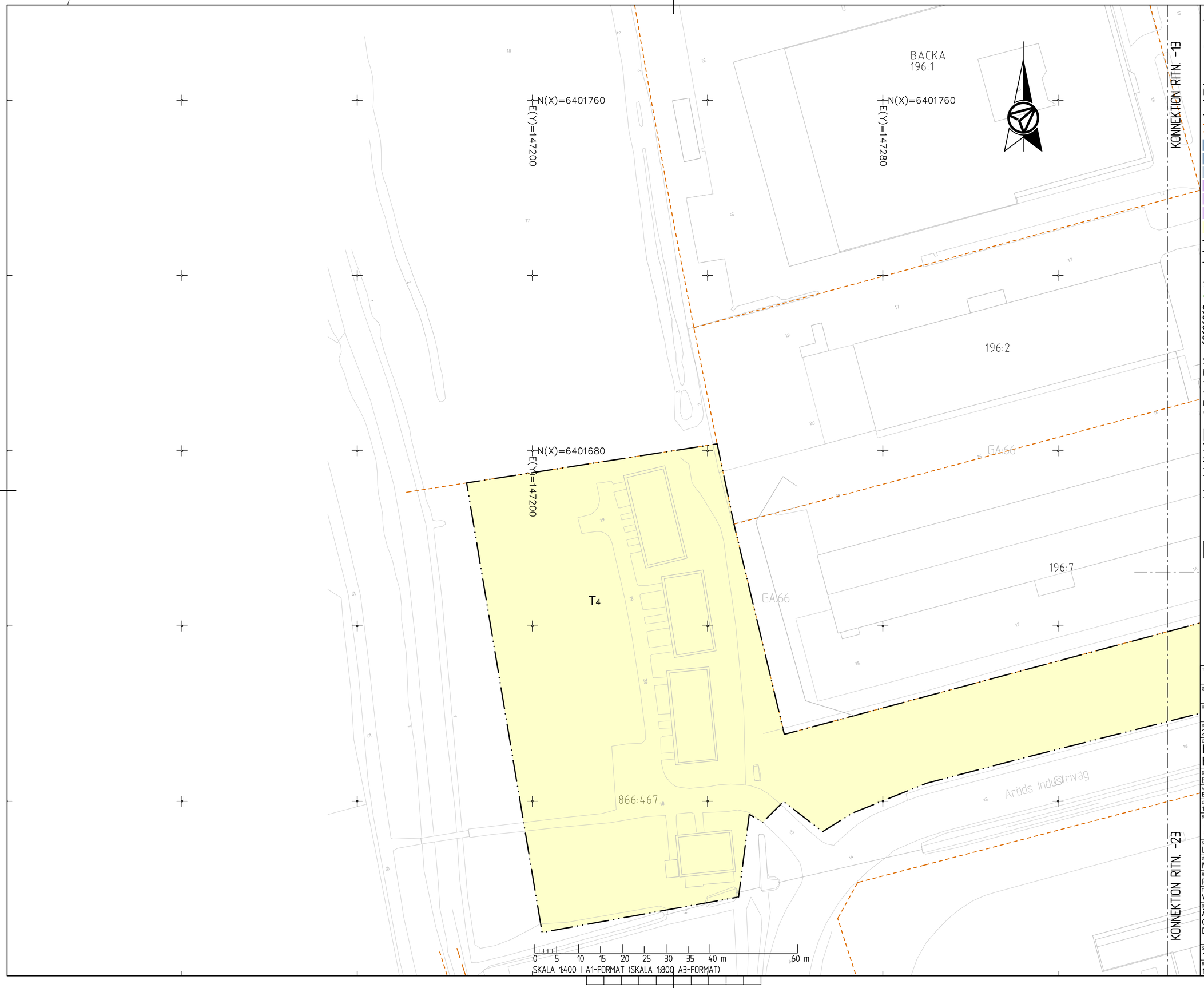

UPPLYSNINGAR

KOORDINATSYSTEM: SWEREF 99 12 00
HÖJDSYSTEM: RH 2000
SKYLDIGHETEN ATT GÖRA ANMÄLAN FÖR SAMRÅD ENLIGT 12.6 MB GÄLLER INTE FÖR DE VERKSAMHETER OCH ÅTGÄRDER SOM BEHÖVS FÖR ATT BYGGA VÄGEN/JÄRNVÄGEN OCH SOM FASTSTÄLLS OCH INGÅR I VÄGOMRÅDE FÖR ALLMÄN VÄG/JÄRNVÄGSMARK ELLER OMRÅDE FÖR TILLFÄLLIG NYTTJANDERÄTT.

TECKENFÖRKLARING

MARKANSPRÅK

- GRÄNS FÖR VÄGOMRÅDE OCH JÄRNVÄGSMARK
- AVGRÄNSNING MELLAN OLIKA TYPER AV MARKANSPRÅK
- FASTIGHETSGRÄNS
- TRAKTGRÄNS

V1	NYTT VÄGOMRÅDE MED VÄGRÄTT
V2	NYTT VÄGOMRÅDE INOM DETALJPLAN DÄR KOMMUN ÄR HUVUDMAN FÖR ALLMÄNNA PLATSER
Vi1	NYTT VÄGOMRÅDE MED INSKRÄNKT VÄGRÄTT PÅ BEFINTLIG JÄRNVÄGSMARK
J	NY JÄRNVÄGSMARK MED ÄGANDERÄTT
Js2	NY JÄRNVÄGSMARK MED SERVITUTSRÄTT FÖR SKREDSÄKRING OCH PÅLNING
Js4	NY JÄRNVÄGSMARK MED SERVITUTSRÄTT FÖR SERVICEVÄG
T	TILLFÄLLIG NYTTJANDERÄTT, TILLGÄNGLIG FR.O.M. BYGGSTART T.O.M. 3 MÅNADER EFTER SLUTBESIKTNING

T4 - UPPLAG, MATERIAL, MASKINER OCH ARBETSBODAR
T5 - TILLFÄLLIG VÄG- ELLER SPÅRTRAFIK
T6 - UPPLAG, MATERIAL, MASKINER OCH ARBETSBODAR KOMBINERAT MED TILLFÄLLIG VÄG- ELLER SPÅRTRAFIK

SKYDDSÅTGÄRDER OCH FÖRSIKTIGHETSMÅTT

- MARKERING ELLER AVGRÄNSNING AV SKYDDSÅTGÄRD OCH FÖRSIKTIGHETSMÅTT

Sk2 - BULLERSKYDD, VALL
Sk4*- BULLERSKYDD, ERBJUDANDE OM FASADÅTGÄRDER
Sk5*- BULLERSKYDD, ERBJUDANDE OM BALKONGÅTGÄRDER
Sk6*- BULLERSKYDD, ERBJUDANDE OM SKYDD FÖR UTEPLATS
* PÅ DEL AV FASTIGHET

SÄRSKILDA BESLUT SOM TAS I SAMBAND MED FASTSTÄLLELSE AV VÄG- OCH JVG-PLAN

- INDRAGNING AV VÄG ELLER OMRÅDE
- FRÅN ALLMÄNT UNDERHÅLL

ÖVRIGA BETECKNINGAR PÅ PLANKARTAN

- MARKERING ELLER AVGRÄNSNING AV TIDIGARE KÄLLNÄRA FASTSTÄLLD SKYDDSÅTGÄRD OCH FÖRSIKTIGHETSMÅTT
- JÄRNVÄGSMARK SOM ÅTERLÄMNAS
- 0/000 +00,0m — NY VÄG, VÄGBANEKANTER MED LÄNGDMÄTNINGSSTRECK OCH HÖJDSÄTTNING
- 0/000 +00,0m — NY GÅNG- OCH CYKELVÄG MED LÄNGDMÄTNINGSSTRECK OCH HÖJDSÄTTNING
- KM 0+000 ROK +00,0m — NY JÄRNVÄG, SPÅRMITT MED LÄNGDMÄTNINGSSTRECK OCH HÖJDSÄTTNING
- STÄNGSEL
- BACKA 127 — FASTIGHETSBETECKNING

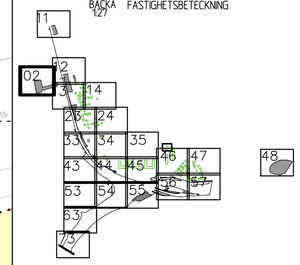

TYP AV PLAN	VÄG-JVG-PLAN
GRANSKNINGSSTATUS / SYFTE	GODKÄND
HANDLINGSTYP	GRANSKNINGSHANDLING
DATUM: 2024-01-03	LEVERANS / ÄNDRINGS-PM
OBJEKT	E6.21 LUNDBYLEDEN BRANTINGS-RINGÖMOTET
DELOMRÅDE / BANDEL	BRANTINGSMOTET-RINGÖMOTET
ANLÄGGNINGDEL	BOHUSBANAN
OBJEKTNUMMER / KM: 178051	KONSTRUKTIONSNUMMER
BESTÄLLARE: TRAFIKVERKET	LEVERANTÖR: AFRY
SKAPAD AV: L. KEMI	UPPDRAGSNUMMER: D1089264
GODKÄND AV: M. DAHLÉN	AVDELNING: AFRY
RITNINGSTYP	PLANKARTA
TEKNIKOMRÅDE / INNEHÅLL	VÄGUTFORMNING OCH TRAFIK
BESKRIVNING	ÄNDRING AV DEL AV VÄG- OCH JVG-PLAN E6.21 LUNDBYLEDEN DELEN BRANTINGSMOTET-RINGÖMOTET
SKALA: 1:400	FORMAT: A1
FÖRVALTNINGSNUMMER	
RITNINGSNUMMER: 178051-01-170-0300-9002	BLAD: 002
NÄSTA BLAD: 011	BET: .5

PLD: 2023-12-13 0050 C:\PROJECT\WISEWD\AFRY_INVEST\AF_A406750\DPM\7396\178051-01-170-0300-9002.DWG LENNART KEMI

XREF	
178051-00-PA-0000-9006.dwg	2023-05-16 PPSO
178051-00-PA-0000-9006.dwg	2023-11-21 KLAS
178051-00-PA-0000-9007.dwg	2023-11-24 TIEF7
178051-00-PA-0000-9002.dwg	
178051-01-PA-0000-9002.dwg	
178051-01-PA-0000-9007.dwg	2023-09-01 KLAS
178051-01-PA-0000-9006.dwg	2023-11-21 KLAS
178051-01-PA-0000-9006.dwg	2023-11-20 TIEF7
178051-01-PA-0000-9006.dwg	2023-06-27 PPSO

Lager:

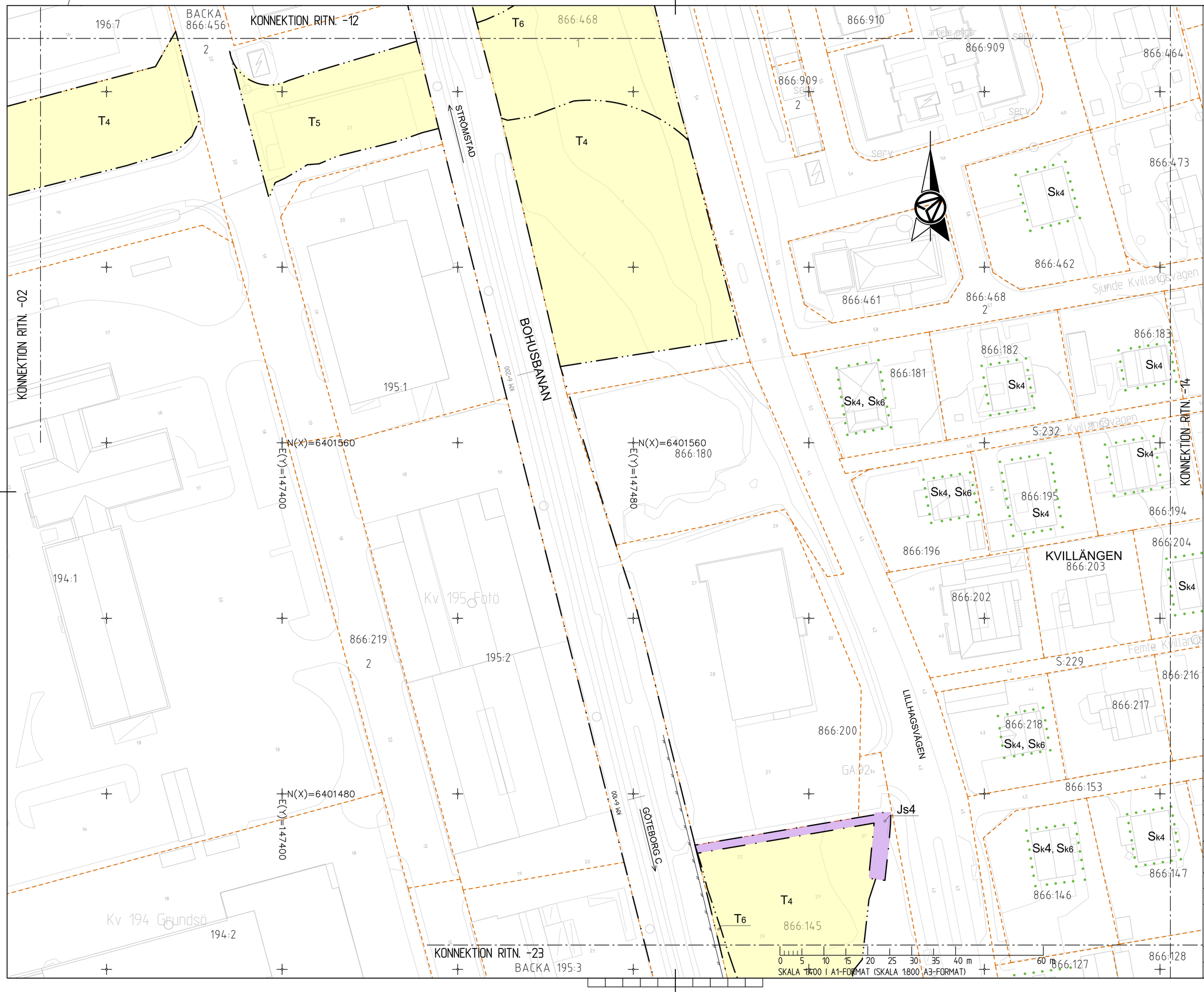

UPPLYSNINGAR

KOORDINATSYSTEM: SWEREF 99 12 00
HÖJDSYSTEM: RH 2000
SKYLDIGHETEN ATT GÖRA ANNMÄLAN FÖR SAMRÅD ENLIGT 12.6 MB GÄLLER INTE FÖR DE VERKSAMHETER OCH ÅTGÄRDER SOM BEHÖVS FÖR ATT BYGGA VÄGEN/JÄRNVÄGEN OCH SOM FASTSTÄLLS OCH INGÅR I VÄGOMRÅDE FÖR ALLMÄN VÄG/JÄRNVÄGSMARK ELLER OMRÅDE FÖR TILLFÄLLIG NYTTJANDERÄTT.

TECKENFÖRKLARING

MARKANSPRÅK

- GRÄNS FÖR VÄGOMRÅDE OCH JÄRNVÄGSMARK
- AVGRÄNSNING MELLAN OLIKA TYPER AV MARKANSPRÅK
- FASTIGHETSGRÄNS
- TRAKTGRÄNS

V1	NYTT VÄGOMRÅDE MED VÄGRÄTT
V2	NYTT VÄGOMRÅDE INOM DETALJPLAN DÄR KOMMUN ÄR HUVUDMAN FÖR ALLMÄNNA PLATSER
Vi1	NYTT VÄGOMRÅDE MED INSKRÄNKT VÄGRÄTT PÅ BEFINTLIG JÄRNVÄGSMARK
J	NY JÄRNVÄGSMARK MED ÄGANDERÄTT
Js2	NY JÄRNVÄGSMARK MED SERVITUTSRÄTT FÖR SKREDSÄKRING OCH PÅLNING
Js4	NY JÄRNVÄGSMARK MED SERVITUTSRÄTT FÖR SERVICEVÄG
T	TILLFÄLLIG NYTTJANDERÄTT, TILLGÄNGLIG FR.O.M. BYGGSTART T.O.M. 3 MÅNADER EFTER SLUTBESIKTNING

T4 - UPPLAG, MATERIAL, MASKINER OCH ARBETSBODAR
T5 - TILLFÄLLIG VÄG- ELLER SPÅRTRAFIK
T6 - UPPLAG, MATERIAL, MASKINER OCH ARBETSBODAR KOMBINERAT MED TILLFÄLLIG VÄG- ELLER SPÅRTRAFIK

SKYDDSÅTGÄRDER OCH FÖRSIKTIGHETSMÅTT

- MARKERING ELLER AVGRÄNSNING AV SKYDDSÅTGÄRD OCH FÖRSIKTIGHETSMÅTT

Sk2 - BULLERSKYDD, VALL
Sk4* - BULLERSKYDD, ERBJUDANDE OM FASADÅTGÄRDER
Sk5* - BULLERSKYDD, ERBJUDANDE OM BALKONGÅTGÄRDER
Sk6* - BULLERSKYDD, ERBJUDANDE OM SKYDD FÖR UTEPLATS
* PÅ DEL AV FASTIGHET

SÄRSKILDA BESLUT SOM TAS I SAMBAND MED FASTSTÄLLELSE AV VÄG- OCH JVG-PLAN

- INDRAGNING AV VÄG ELLER OMRÅDE
- FRÅN ALLMÄNT UNDERHÅLL

ÖVRIGA BETECKNINGAR PÅ PLANKARTAN

- MARKERING ELLER AVGRÄNSNING AV TIDIGARE KÄLLNÄRA FASTSTÄLLD SKYDDSÅTGÄRD OCH FÖRSIKTIGHETSMÅTT
- JÄRNVÄGSMARK SOM ÅTERLÄMNAS
- 0/000 +00,0m — NY VÄG, VÄGBANEKANTER MED LÄNGDMÄTNINGSSTRECK OCH HÖJDSÄTTNING
- 0/000 +00,0m — NY GÅNG- OCH CYKELVÄG MED LÄNGDMÄTNINGSSTRECK OCH HÖJDSÄTTNING
- KM 0+000 ROK +00,0m — NY JÄRNVÄG, SPÅRMITT MED LÄNGDMÄTNINGSSTRECK OCH HÖJDSÄTTNING
- STÄNGSEL
- BACKA 127 — FASTIGHETSBETECKNING

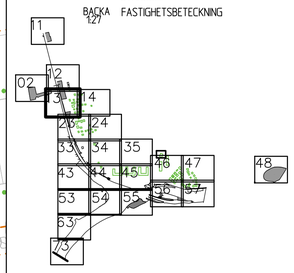

TYP AV PLAN: **VÄG-JVG-PLAN**

GRANSKNINGSSTATUS / SYFTE: GODKÄND

HANDLINGSTYP: GRANSKNINGSHANDLING

DATUM: 2024-01-03
LEVERANS / ÄNDRINGS-PM:

OBJEKT: E6.21 LUNDBYLEDEN BRANTINGS-RINGÖMOTET

DELOMRÅDE / BANDEL: BRANTINGSMOTET-RINGÖMOTET

ANLÄGGNINGDEL: BOHUSBANAN

OBJEKTNUMMER / KM: 178051
KONSTRUKTIONSNUMMER:

BESTÄLLARE: TRAFIKVERKET
LEVERANTÖR: AFRY

SKAPAD AV: L. KEMI
UPPDRAGSNUMMER: D1089264

GODKÄND AV: M. DAHLÉN
AVDELNING: AFRY

RITNINGSTYP: PLANKARTA

TEKNIKOMRÅDE / INNEHÅLL: VÄGUTFORMNING OCH TRAFIK

BESKRIVNING: ÄNDRING AV DEL AV VÄG- OCH JVG-PLAN E6.21 LUNDBYLEDEN DELEN BRANTINGSMOTET-RINGÖMOTET

SKALA	FORMAT	FÖRVALTNINGSNUMMER
1:400	A1	

RITNINGSNUMMER	BLAD	NÄSTA BLAD	BET
178051-01-170-0300-9013	013	014	.7

PLO: 2023-12-13 01:00 C:\PROJECTWISE\WD\AFRY_INVEST\AF-A406750\DKS7398\178051-01-170-0300-9013.DWG LENNART KEMI

XREF: DKS7398\178051-00-PO-0000-9006 DKS7398\178051-00-PO-0000-9007 DKS7398\178051-00-PO-0000-9022 DKS7398\178051-00-PO-0000-9023 DKS7398\178051-00-PO-0000-9027 DKS7398\178051-00-PO-0000-9028 DKS7398\178051-00-PO-0000-9029 DKS7398\178051-00-PO-0000-9036

2023-05-16 0950
2023-11-21 14:43
2023-11-24 11:57
2023-12-01 10:52
2023-12-07 09:52
2023-12-07 13:39
2023-12-12 11:14
2023-12-13 11:40

Lager:

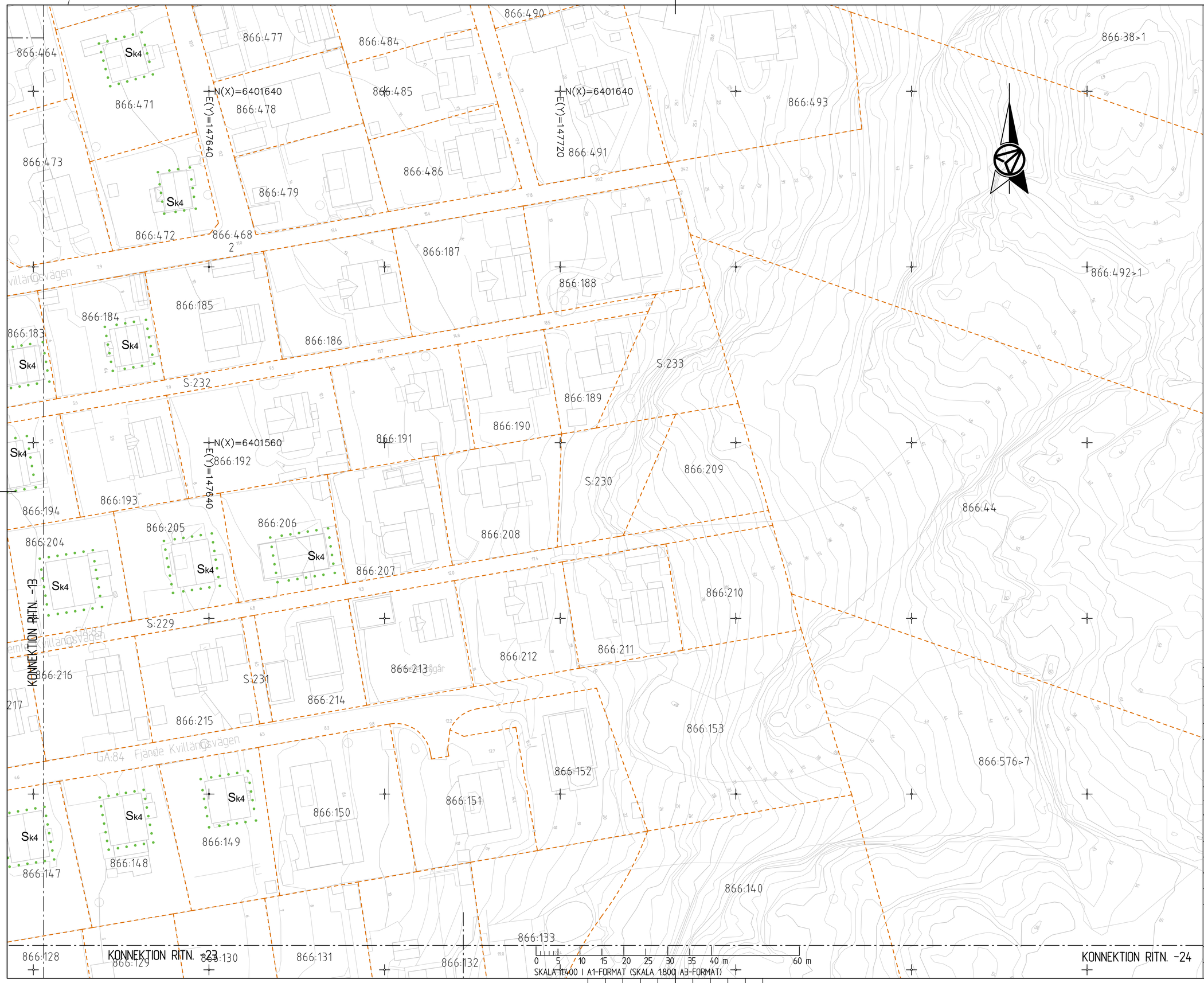

UPPLYSNINGAR

KOORDINATSYSTEM: SWEREF 99 12 00
HÖJDSYSTEM: RH 2000
SKYLDIGHETEN ATT GÖRA ANMÄLAN FÖR SAMRÅD ENLIGT 12:6 MB GÄLLER INTE FÖR DE VERKSAMHETER OCH ÅTGÄRDER SOM BEHÖVS FÖR ATT BYGGA VÄGEN/JÄRNVÄGEN OCH SOM FASTSTÄLLS OCH INGÅR I VÄGOMRÅDE FÖR ALLMÄN VÄG/JÄRNVÄGSMARK ELLER OMRÅDE FÖR TILLFÄLLIG NYTTJANDERÄTT.

TECKENFÖRKLARING

MARKANSPRÅK

- GRÄNS FÖR VÄGOMRÅDE OCH JÄRNVÄGSMARK
- AVGRÄNSNING MELLAN OLIKA TYPER AV MARKANSPRÅK
- FASTIGHETSGRÄNS
- TRAKTGRÄNS

V1	NYTT VÄGOMRÅDE MED VÄGRÄTT
V2	NYTT VÄGOMRÅDE INOM DETALJPLAN DÄR KOMMUN ÄR HUVUDMAN FÖR ALLMÄNNA PLATSER
Vi1	NYTT VÄGOMRÅDE MED INSKRÄNKT VÄGRÄTT PÅ BEFINTLIG JÄRNVÄGSMARK
J	NY JÄRNVÄGSMARK MED ÄGANDERÄTT
Js2	NY JÄRNVÄGSMARK MED SERVITUTSRÄTT FÖR SKREDSÄKRING OCH PÅLNING
Js4	NY JÄRNVÄGSMARK MED SERVITUTSRÄTT FÖR SERVICEVÄG
T	TILLFÄLLIG NYTTJANDERÄTT, TILLGÄNGLIG FR.O.M. BYGGSTART T.O.M. 3 MÅNADER EFTER SLUTBESIKTNING

T4 - UPPLAG, MATERIAL, MASKINER OCH ARBETSBODAR
T5 - TILLFÄLLIG VÄG- ELLER SPÅRTRAFIK
T6 - UPPLAG, MATERIAL, MASKINER OCH ARBETSBODAR KOMBINERAT MED TILLFÄLLIG VÄG- ELLER SPÅRTRAFIK

SKYDDSÅTGÄRDER OCH FÖRSIKTIGHETSMÅTT

- MARKERING ELLER AVGRÄNSNING AV SKYDDSÅTGÄRD OCH FÖRSIKTIGHETSMÅTT

Sk2 - BULLERSKYDD, VALL
Sk4* - BULLERSKYDD, ERBJUDANDE OM FASADÅTGÄRDER
Sk5* - BULLERSKYDD, ERBJUDANDE OM BALKONGÅTGÄRDER
Sk6* - BULLERSKYDD, ERBJUDANDE OM SKYDD FÖR UTEPLATS
* PÅ DEL AV FASTIGHET

SÄRSKILDA BESLUT SOM TAS I SAMBAND MED FASTSTÄLLELSE AV VÄG- OCH JVG-PLAN

- INDRAGNING AV VÄG ELLER OMRÅDE FRÅN ALLMÄNT UNDERHÅLL

ÖVRIGA BETECKNINGAR PÅ PLANKARTAN

- MARKERING ELLER AVGRÄNSNING AV TIDIGARE KÄLLNÄRA FASTSTÄLLD SKYDDSÅTGÄRD OCH FÖRSIKTIGHETSMÅTT
- JÄRNVÄGSMARK SOM ÅTERLÄMNAS
- 0/000 +00,0m — NY VÄG, VÄGBANEKANTER MED LÄNGDMÄTNINGSSTRECK OCH HÖJDSÄTTNING
- 0/000 +00,0m — NY GÅNG- OCH CYKELVÄG MED LÄNGDMÄTNINGSSTRECK OCH HÖJDSÄTTNING
- KM 0+000 ROK +00,0m — NY JÄRNVÄG, SPÅRMITT MED LÄNGDMÄTNINGSSTRECK OCH HÖJDSÄTTNING
- STÄNGSEL
- BACKA 127 — FASTIGHETSBETECKNING

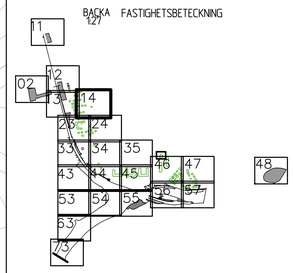

TYP AV PLAN: VÄG-JVG-PLAN
GRANSKNINGSSTATUS / SYFFTE: GODKÄND
HANDLINGSTYP: GRANSKNINGSHANDLING
DATUM: 2024-01-03
LEVERANS / ÄNDRINGS-PM:
OBJEKT: E6.21 LUNDBYLEDEN BRANTINGS-RINGÖMOTET
DELOMRÅDE / BANDEL: BRANTINGSMOTET-RINGÖMOTET
ANLÄGGNINGDEL: BOHUSBANAN
OBJEKTNUMMER / KM: 178051
KONSTRUKTIONSNUMMER:
BESTÄLLARE: TRAFIKVERKET
LEVERANTÖR: AFRY
SKAPAD AV: L. KEMI
UPPDRAGSNUMMER: D1089264
GODKÄND AV: M. DAHLÉN
AVDELNING: AFRY
RITNINGSTYP: PLANKARTA
TEKNIKOMRÅDE / INNEHÅLL: VÄGUTFORMNING OCH TRAFIK
BESKRIVNING: ÄNDRING AV DEL AV VÄG- OCH JVG-PLAN E6.21 LUNDBYLEDEN DELEN BRANTINGSMOTET-RINGÖMOTET
SKALA: 1:400
FORMAT: A1
FÖRVALTNINGSNUMMER:
RITNINGSNUMMER: 178051-01-170-0300-9014
BLAD: 014
NÄSTA BLAD: 23
BET: .5

PLO 2023-12-13 0113 C:\PROJECTWISE\WD\AFRY_INWEST\AF_A406750\DMS7398A\178051-01-170-0300-9014.DWG LENNART KEMI

XREF DMS7398A\178051-00-PR-0000-9006 2023-05-16 09:50
DMS7398A\178051-00-PR-0000-9007 2023-11-21 14:49
DMS7398A\178051-00-PR-0000-9002 2023-11-24 11:37
DMS7398A\178051-00-PR-0000-9003
DMS7398A\178051-00-PR-0000-9004
DMS7398A\178051-01-PR-0000-9007 2023-10-10 09:42
DMS7398A\178051-01-PR-0000-9008 2023-11-20 11:59
DMS7398A\178051-01-PR-0000-9009 2023-11-20 11:59
DMS7398A\178051-01-PR-0000-9008 2023-11-20 20:41

Lager:

KONNEKTION RITN. -13

KONNEKTION RITN. -14

KONNEKTION RITN. -24

KONNEKTION RITN. -33

BACKA 195:3

195:5

195:6

195:4

194:4

866:145

866:141 2

866:342 2

N(X)=6401400

E(Y)=147440

N(X)=6401400

E(Y)=147560

N(X)=6401280

E(Y)=147440

KONNEKTION SP2 5+1028.556 =6+000

BOHUSBANAN

KM 5+000

T4

T6

866:127

866:128

866:129

866:130

866:131

866:132

Sk4, Sk6

Sk4

866:140

Gamle Kvillängsvägen

866:141 3

866:126

LILLHAGSVÄGEN

866:125

866:135

866:136

866:137

866:138

866:139

866:134

866:327

866:330

866:331

866:790

866:332

Sk4, Sk6

866:923

KVILLÄNGEN

GA:47

Vänskapsgatan

866:326

866:342 4

866:328

866:329

866:333

866:334

866:342 3

Andra Kvillängsvägen

866:940

866:339

866:340

866:338

866:343 2

866:343 1

866:343>3

STRÖMSTAD

GÖTEBORG C.

KM 5+300 RÖK +35

0 5 10 15 20 25 30 35 40 m 60 m

SKALA 1:400 I A1-FORMAT (SKALA 1:800 A3-FORMAT)

UPPLYSNINGAR

KOORDINATSYSTEM: SWEREF 99 12 00
HÖJDSYSTEM: RH 2000
SKYLDIGHETEN ATT GÖRA ANMÄLAN FÖR SAMRÅD ENLIGT 12:6 MB GÄLLER INTE FÖR DE VERKSAMHETER OCH ÅTGÄRDER SOM BEHÖVS FÖR ATT BYGGA VÄGEN/JÄRNVÄGEN OCH SOM FASTSTÄLLS OCH INGÅR I VÄGOMRÅDE FÖR ALLMÄN VÄG/JÄRNVÄGSMARK ELLER OMRÅDE FÖR TILLFÄLLIG NYTTJANDERÄTT.

TECKENFÖRKLARING

MARKANSPRÅK

- GRÄNS FÖR VÄGOMRÅDE OCH JÄRNVÄGSMARK
- AVGRÄNSNING MELLAN OLIKA TYPER AV MARKANSPRÅK
- FASTIGHETSGRÄNS
- TRAKTGRÄNS

- V1 – NYTT VÄGOMRÅDE MED VÄGRÄTT
- V2 – NYTT VÄGOMRÅDE INOM DETALJPLAN DÄR KOMMUN ÄR HUVUDMAN FÖR ALLMÄNNA PLATSER
- Vi1 – NYTT VÄGOMRÅDE MED INSKRÄNKT VÄGRÄTT PÅ BEFINTLIG JÄRNVÄGSMARK
- J – NY JÄRNVÄGSMARK MED ÄGANDERÄTT
- Js2 – NY JÄRNVÄGSMARK MED SERVITUTSRÄTT FÖR SKREDSÄKRING OCH PÅLNING
- Js4 – NY JÄRNVÄGSMARK MED SERVITUTSRÄTT FÖR SERVICEVÄG
- T – TILLFÄLLIG NYTTJANDERÄTT, TILLGÄNGLIG FR.O.M. BYGGSTART T.O.M. 3 MÅNADER EFTER SLUTBESIKTNING

T4 – UPPLAG, MATERIAL, MASKINER OCH ARBETSBODAR
T5 – TILLFÄLLIG VÄG- ELLER SPÅRTRAFIK
T6 – UPPLAG, MATERIAL, MASKINER OCH ARBETSBODAR KOMBINERAT MED TILLFÄLLIG VÄG- ELLER SPÅRTRAFIK

SKYDDSÅTGÄRDER OCH FÖRSIKTIGHETSMÅTT

- MARKERING ELLER AVGRÄNSNING AV SKYDDSÅTGÄRD OCH FÖRSIKTIGHETSMÅTT

Sk2 – BULLERSKYDD, VALL
Sk4* – BULLERSKYDD, ERBJUDANDE OM FASADÅTGÄRDER
Sk5* – BULLERSKYDD, ERBJUDANDE OM BALKONGÅTGÄRDER
Sk6* – BULLERSKYDD, ERBJUDANDE OM SKYDD FÖR UTEPLATS
* PÅ DEL AV FASTIGHET

SÄRSKILDA BESLUT SOM TAS I SAMBAND MED FASTSTÄLLELSE AV VÄG- OCH JVG-PLAN

- INDRAGNING AV VÄG ELLER OMRÅDE FRÅN ALLMÄNT UNDERHÅLL

ÖVRIGA BETECKNINGAR PÅ PLANKARTAN

- MARKERING ELLER AVGRÄNSNING AV TIDIGARE KÄLLNÄRA FASTSTÄLLD SKYDDSÅTGÄRD OCH FÖRSIKTIGHETSMÅTT
- JÄRNVÄGSMARK SOM ÅTERLÄMNAS
- 0/000 +00,0m – NY VÄG, VÄGBANEKANTER MED LÄNGDMÄTNINGSSTRECK OCH HÖJDSÄTTNING
- 0/000 +00,0m – NY GÅNG- OCH CYKELVÄG MED LÄNGDMÄTNINGSSTRECK OCH HÖJDSÄTTNING
- KM 0+000 RÖK +00,0m – NY JÄRNVÄG, SPÅRMITT MED LÄNGDMÄTNINGSSTRECK OCH HÖJDSÄTTNING
- STÄNGSEL
- BACKA 127 – FASTIGHETSBETECKNING

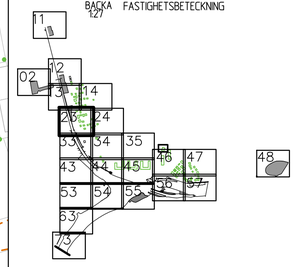

TYP AV PLAN: **VÄG-JVG-PLAN**

GRANSKNINGSSTATUS / SYFTE: GODKÄND

HANDLINGSTYP: GRANSKNINGSHANDLING

DATUM: 2024-01-03

LEVERANS / ÄNDRINGS-PM:

OBJEKT: E6.21 LUNDBYLEDEN BRANTINGS-RINGÖMOTET

DELOMRÅDE / BANDEL: BRANTINGSMOTET-RINGÖMOTET

ANLÄGGNINGSDEL: BOHUSBANAN

OBJEKTNUMMER / KM: 178051

KONSTRUKTIONSNUMMER:

BESTÄLLARE: TRAFIKVERKET

LEVERANTÖR: AFRY

SKAPAD AV: L. KEMI

UPPDRAGSNUMMER: D1089264

GODKÄND AV: M. DAHLÉN

AVDELNING: AFRY

RITNINGSTYP: PLANKARTA

TEKNIKOMRÅDE / INNEHÅLL: VÄGUTFORMNING OCH TRAFIK

BESKRIVNING: ÄNDRING AV DEL AV VÄG- OCH JVG-PLAN E6.21 LUNDBYLEDEN DELEN BRANTINGSMOTET-RINGÖMOTET

SKALA: 1:400 | FORMAT: A1 | FÖRVALTNINGSNUMMER:

RITNINGSNUMMER: 178051-01-170-0300-9023 | BLAD: 023 | NÄSTA BLAD: 024 | BET: .6

PLO: 2023-12-13 00:47 C:\PROJECTWISE\WD\AFRY_INVEST\AF_A406750\D\167398\178051-01-170-0300-9023.DWG LENNART KEMI

XREF	
DWG\178051-01-170-0300-9001	2023-05-16 09:50
DWG\178051-01-170-0300-9002	2023-11-24 14:57
DWG\178051-01-170-0300-9003	2023-11-24 11:37
DWG\178051-01-170-0300-9004	
DWG\178051-01-170-0300-9005	2023-09-01 09:52
DWG\178051-01-170-0300-9006	
DWG\178051-01-170-0300-9008	2023-05-16 16:40
DWG\178051-01-170-0300-9009	2023-10-20 13:29
DWG\178051-01-170-0300-9010	2023-10-20 11:47
DWG\178051-01-170-0300-9016	2023-11-20 11:40

Lager:

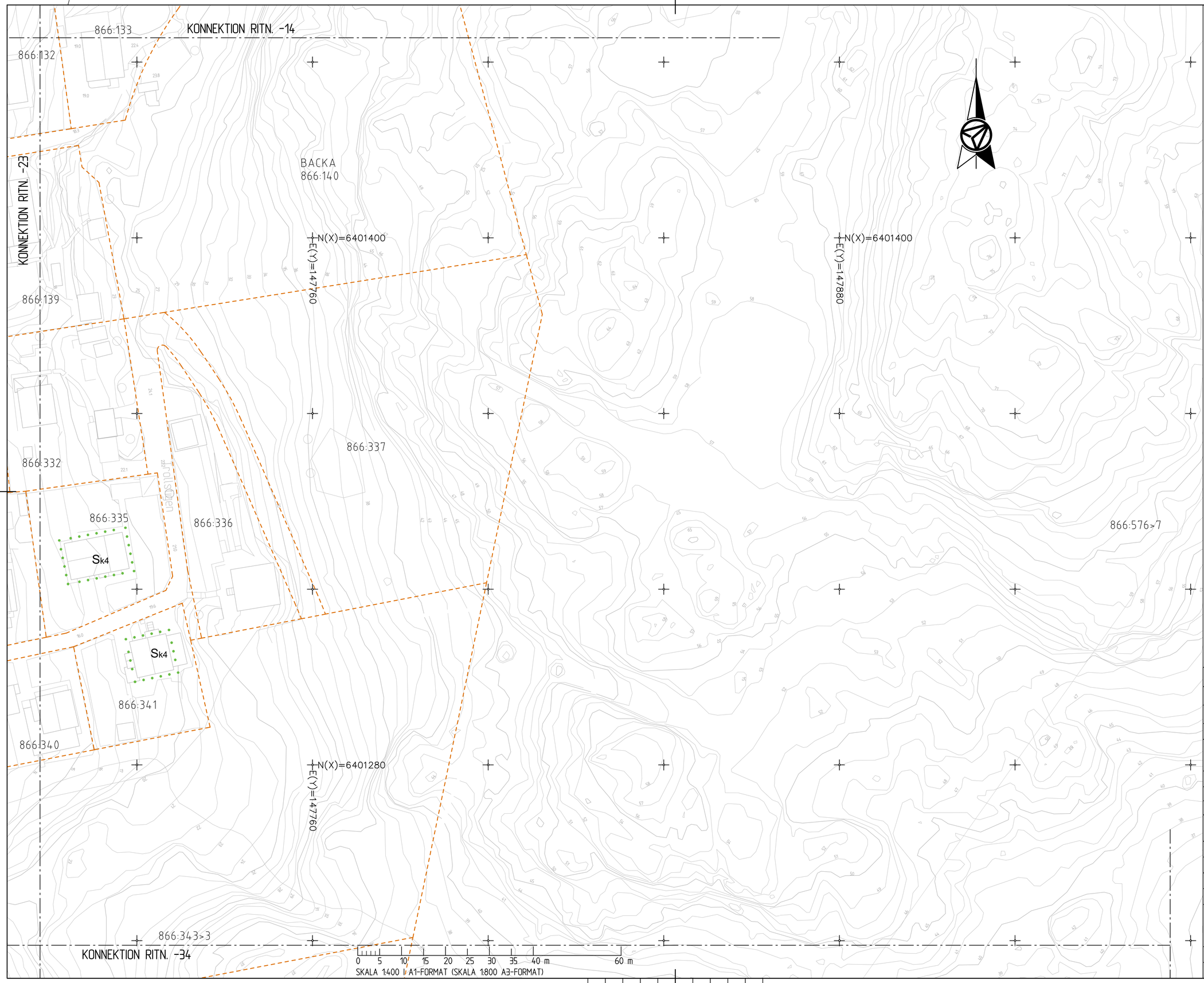

UPPLYSNINGAR

KOORDINATSYSTEM: SWEREF 99 12 00
HÖJDSYSTEM: RH 2000
SKYLDIGHETEN ATT GÖRA ANNMÄLAN FÖR SAMRÅD ENLIGT 12.6 MB GÄLLER INTE FÖR DE VERKSAMHETER OCH ÅTGÄRDER SOM BEHÖVS FÖR ATT BYGGA VÄGEN/JÄRNVÄGEN OCH SOM FASTSTÄLLS OCH INGÅR I VÄGOMRÅDE FÖR ALLMÄN VÄG/JÄRNVÄGSMARK ELLER OMRÅDE FÖR TILLFÄLLIG NYTTJANDERÄTT.

TECKENFÖRKLARING

MARKANSPRÅK

- GRÄNS FÖR VÄGOMRÅDE OCH JÄRNVÄGSMARK
- AVGRÄNSNING MELLAN OLIKA TYPER AV MARKANSPRÅK
- FASTIGHETSGRÄNS
- TRAKTGRÄNS

- V1 – NYTT VÄGOMRÅDE MED VÄGRÄTT
- V2 – NYTT VÄGOMRÅDE INOM DETALJPLAN DÄR KOMMUN ÄR HUVUDMAN FÖR ALLMÄNNA PLATSER
- Vi1 – NYTT VÄGOMRÅDE MED INSKRÄNKT VÄGRÄTT PÅ BEFINTLIG JÄRNVÄGSMARK
- J – NY JÄRNVÄGSMARK MED ÄGANDERÄTT
- Js2 – NY JÄRNVÄGSMARK MED SERVITUTSRÄTT FÖR SKREDSÄKRING OCH PÅLNING
- Js4 – NY JÄRNVÄGSMARK MED SERVITUTSRÄTT FÖR SERVICEVÄG
- T – TILLFÄLLIG NYTTJANDERÄTT, TILLGÄNGLIG FR.O.M. BYGGSTART T.O.M. 3 MÅNADER EFTER SLUTBESIKTNING

T4 – UPPLAG, MATERIAL, MASKINER OCH ARBETSBODAR
T5 – TILLFÄLLIG VÄG- ELLER SPÅRTRAFIK
T6 – UPPLAG, MATERIAL, MASKINER OCH ARBETSBODAR KOMBINERAT MED TILLFÄLLIG VÄG- ELLER SPÅRTRAFIK

SKYDDSÅTGÄRDER OCH FÖRSIKTIGHETSMÅTT

- MARKERING ELLER AVGRÄNSNING AV SKYDDSÅTGÄRD OCH FÖRSIKTIGHETSMÅTT

Sk2 – BULLERSKYDD, VALL
Sk4* – BULLERSKYDD, ERBJUDANDE OM FASADÅTGÄRDER
Sk5* – BULLERSKYDD, ERBJUDANDE OM BALKONGÅTGÄRDER
Sk6* – BULLERSKYDD, ERBJUDANDE OM SKYDD FÖR UTEPLATS
* PÅ DEL AV FASTIGHET

SÄRSKILDA BESLUT SOM TAS I SAMBAND MED FASTSTÄLLELSE AV VÄG- OCH JVG-PLAN

- INDRAGNING AV VÄG ELLER OMRÅDE FRÅN ALLMÄNT UNDERHÅLL

ÖVRIGA BETECKNINGAR PÅ PLANKARTAN

- MARKERING ELLER AVGRÄNSNING AV TIDIGARE KÄLLNÄRA FASTSTÄLLD SKYDDSÅTGÄRD OCH FÖRSIKTIGHETSMÅTT
- JÄRNVÄGSMARK SOM ÅTERLÄMNAS
- 0/000 +00,0m – NY VÄG, VÄGBANEKANTER MED LÄNGDMÄTNINGSSTRECK OCH HÖJDSÄTTNING
- 0/000 +00,0m – NY GÅNG- OCH CYKELVÄG MED LÄNGDMÄTNINGSSTRECK OCH HÖJDSÄTTNING
- KM 0+000 ROK +00,0m – NY JÄRNVÄG, SPÅRMITT MED LÄNGDMÄTNINGSSTRECK OCH HÖJDSÄTTNING
- STÄNGSEL
- BACKA 127 – FASTIGHETSBETECKNING

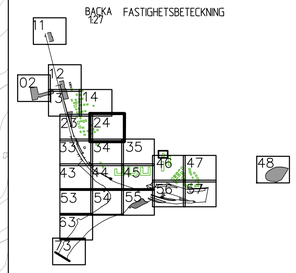

TYP AV PLAN	VÄG-JVG-PLAN
GRANSKNINGSSTATUS / SYFTE	GODKÄND
HANDLINGSTYP	GRANSKNINGSHANDLING
DATUM	2024-01-03
LEVERANS / ÄNDRINGS-PM	
OBJEKT	E6.21 LUNDBYLEDEN BRANTINGS-RINGÖMOTET
DELOMRÅDE / BANDEL	BRANTINGSMOTET-RINGÖMOTET
ANLÄGGNINGDEL	BOHUSBANAN
OBJEKTNUMMER / KM	178051
KONSTRUKTIONSNUMMER	
BESTÄLLARE	TRAFIKVERKET
LEVERANTÖR	AFRY
SKAPAD AV	L. KEMI
UPPDRAGSNUMMER	D1089264
GODKÄND AV	M. DAHLÉN
AVDELNING	AFRY
RITNINGSTYP	PLANKARTA
TEKNIKOMRÅDE / INNEHÅLL	VÄGUTFORMNING OCH TRAFIK
BESKRIVNING	ÄNDRING AV DEL AV VÄG- OCH JVG-PLAN E6.21 LUNDBYLEDEN DELEN BRANTINGSMOTET-RINGÖMOTET
SKALA	1:400
FORMAT	A1
FÖRVALTNINGSNUMMER	
RITNINGSNUMMER	178051-01-170-0300-9024
BLAD	024
NÄSTA BLAD	033
BET	.5

LENNART KEMI
C:\PROJECTWISE\WD\AFRY_INVEST\AE_A4\06750\DMS7398\178051-01-170-0300-9024.DWG
2023-12-13 01:15
PLO:

XREF: T78051-00-P0-0000-9001.dwg 2023-05-16 09:50
T78051-00-P0-0000-9002.dwg 2023-09-15 14:33
T78051-00-P0-0000-9003.dwg 2023-09-15 14:33
T78051-00-P1-0000-9004.dwg 2023-09-01 09:17
T78051-00-P1-0000-9005.dwg 2023-09-01 09:17
T78051-00-P0-0000-9006.dwg 2023-11-23 16:47
T78051-00-P0-0000-9007.dwg 2023-11-23 16:47
T78051-00-P1-0000-9008.dwg 2023-11-20 11:54
T78051-00-P1-0000-9009.dwg 2023-09-27 09:41

Lager:

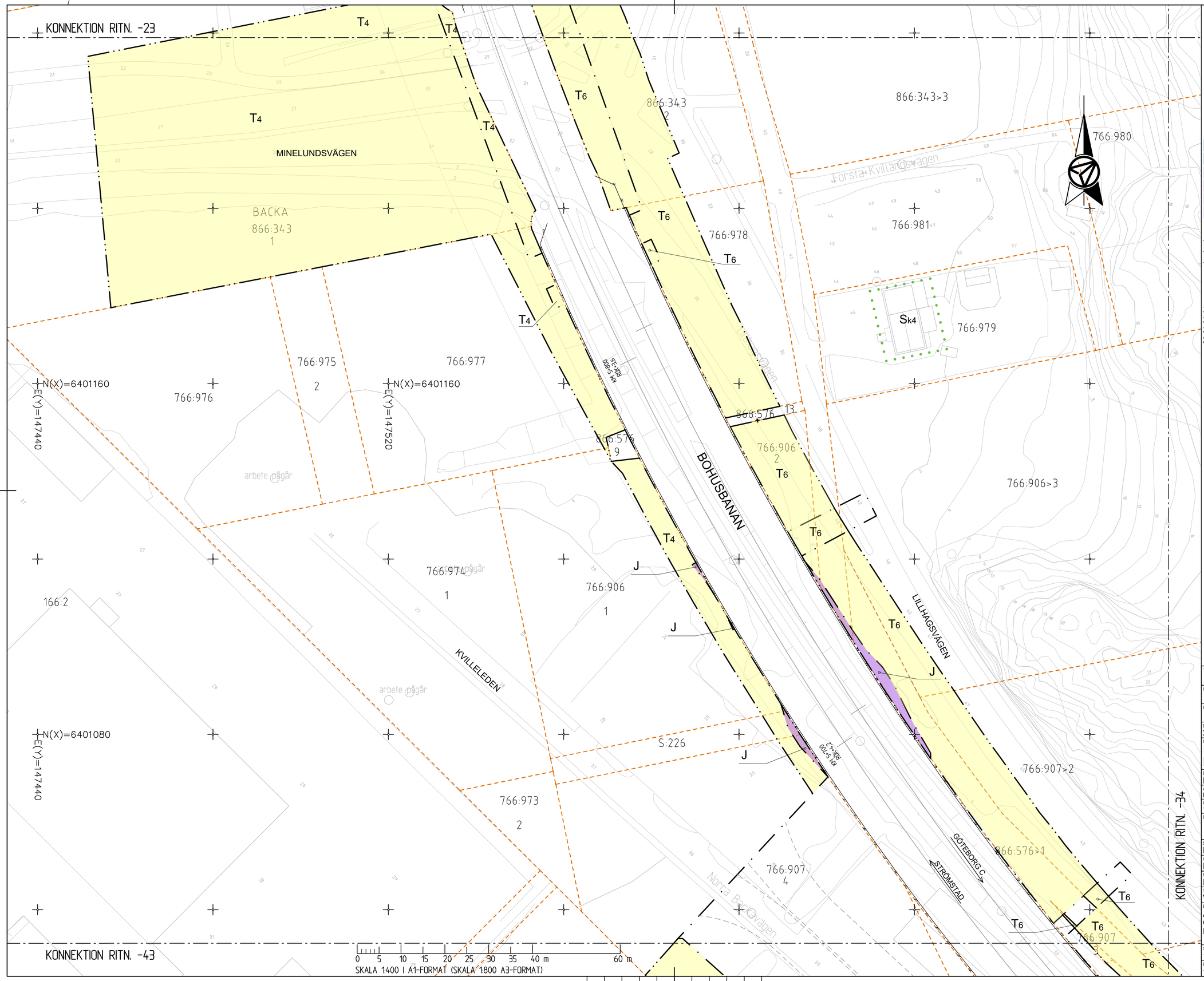

UPPLYSNINGAR

KOORDINATSYSTEM SWEREF 99 12 00
HÖJDSYSTEM: RH 2000
SKYLDIGHETEN ATT GÖRA ANMÄLAN FÖR SAMRÅD ENLIGT 12.6 MB GÄLLER INTE FÖR DE VERKSAMHETER OCH ÅTGÄRDER SOM BEHÖVS FÖR ATT BYGGA VÄGEN/JÄRNVÄGEN OCH SOM FASTSTÄLLS OCH INGÅR I VÄGOMRÅDE FÖR ALLMÄN VÄG/JÄRNVÄGSMARK ELLER OMRÅDE FÖR TILLFÄLLIG NYTTJANDERÄTT.

TECKENFÖRKLARING

MARKANSPRÅK

- GRÄNS FÖR VÄGOMRÅDE OCH JÄRNVÄGSMARK
- AVGRÄNSNING MELLAN OLIKA TYPER AV MARKANSPRÅK
- FASTIGHETSGRÄNS
- TRAKTGRÄNS

V1	NYTT VÄGOMRÅDE MED VÄGRÄTT
V2	NYTT VÄGOMRÅDE INOM DETALJPLAN DÄR KOMMUN ÄR HUVUDMAN FÖR ALLMÄNNA PLATSER
Vi1	NYTT VÄGOMRÅDE MED INSKRÄNKT VÄGRÄTT PÅ BEFINTLIG JÄRNVÄGSMARK
J	NY JÄRNVÄGSMARK MED ÄGANDERÄTT
Js2	NY JÄRNVÄGSMARK MED SERVITUTSRÄTT FÖR SKREDSÄKRING OCH PÅLNING
Js4	NY JÄRNVÄGSMARK MED SERVITUTSRÄTT FÖR SERVICEVÄG
T	TILLFÄLLIG NYTTJANDERÄTT, TILLGÄNGLIG FR.O.M. BYGGSTART T.O.M. 3 MÅNADER EFTER SLUTBESIKTNING

T4 - UPPLAG, MATERIAL, MASKINER OCH ARBETSBODAR
T5 - TILLFÄLLIG VÄG- ELLER SPÅRTRAFIK
T6 - UPPLAG, MATERIAL, MASKINER OCH ARBETSBODAR KOMBINERAT MED TILLFÄLLIG VÄG- ELLER SPÅRTRAFIK

SKYDDSÅTGÄRDER OCH FÖRSIKTIGHETSMÅTT

- MARKERING ELLER AVGRÄNSNING AV SKYDDSÅTGÄRD OCH FÖRSIKTIGHETSMÅTT

Sk2 - BULLERSKYDD, VALL
Sk4* - BULLERSKYDD, ERBJUDANDE OM FASADÅTGÄRDER
Sk5* - BULLERSKYDD, ERBJUDANDE OM BALKONGÅTGÄRDER
Sk6* - BULLERSKYDD, ERBJUDANDE OM SKYDD FÖR UTEPLATS
* PÅ DEL AV FASTIGHET

SÄRSKILDA BESLUT SOM TAS I SAMBAND MED FASTSTÄLLELSE AV VÄG- OCH JVG-PLAN

- INDRAGNING AV VÄG ELLER OMRÅDE
- FRÅN ALLMÄNT UNDERHÅLL

ÖVRIGA BETECKNINGAR PÅ PLANKARTAN

- MARKERING ELLER AVGRÄNSNING AV TIDIGARE KÄLLNÄRA FASTSTÄLLD SKYDDSÅTGÄRD OCH FÖRSIKTIGHETSMÅTT
- JÄRNVÄGSMARK SOM ÅTERLÄMNAS
- 0/000 +00,0m — NY VÄG, VÄGBANEKANTER MED LÄNGDMÄTNINGSSTRECK OCH HÖJDSÄTTNING
- 0/000 +00,0m — NY GÅNG- OCH CYKELVÄG MED LÄNGDMÄTNINGSSTRECK OCH HÖJDSÄTTNING
- KM 0+000 ROK +00,0m — NY JÄRNVÄG, SPÅRMITT MED LÄNGDMÄTNINGSSTRECK OCH HÖJDSÄTTNING
- STÄNGSEL
- BACKA 127 — FASTIGHETSBETECKNING

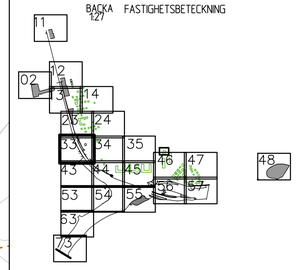

TYP AV PLAN: VÄG-JVG-PLAN
GRANSKNINGSSTATUS / SYFFTE: GODKÄND
HANDLINGSTYP: GRANSKNINGSHANDLING
DATUM: 2024-01-03
LEVERANS / ÄNDRINGS-PM:
OBJEKT: E6.21 LUNDBYLEDEN BRANTINGS-RINGÖMOTET
DELOMRÅDE / BANDEL: BRANTINGSMOTET-RINGÖMOTET
ANLÄGGNINGDEL: BOHUSBANAN
OBJEKTNUMMER / KM: 178051
KONSTRUKTIONSNUMMER:
BESTÄLLARE: TRAFIKVERKET
LEVERANTÖR: AFRY
SKAPAD AV: L. KEMI
UPPDRAGSNUMMER: D1089264
GODKÄND AV: M. DAHLÉN
AVDELNING: AFRY
RITNINGSTYP: PLANKARTA
TEKNIKOMRÅDE / INNEHÅLL: VÄGUTFORMNING OCH TRAFIK
BESKRIVNING: ÄNDRING AV DEL AV VÄG- OCH JVG-PLAN E6.21 LUNDBYLEDEN DELEN BRANTINGSMOTET-RINGÖMOTET
SKALA: 1:400
FORMAT: A1
FÖRVALTNINGSNUMMER:
RITNINGSNUMMER: 178051-01-170-0300-9033
BLAD: 033
NÄSTA BLAD: 034
BET: .6

PLO 2023-12-13 0118 C:\PROJECTWISE\WD\AFRY_INVEST\AF_AA067500\D1089264\178051-01-170-0300-9033.DWG LENNART KEMI

XREF DWG\178051-01-170-0300-9001 2023-05-26 0950
DWG\178051-01-170-0300-9002 2023-11-21 14:43
DWG\178051-01-170-0300-9003 2023-11-24 11:37
DWG\178051-01-170-0300-9004
DWG\178051-01-170-0300-9007 2023-09-01 09:52
DWG\178051-01-170-0300-9025
DWG\178051-01-170-0300-9026 2023-05-26 16:40
DWG\178051-01-170-0300-9027 2023-11-20 11:39
DWG\178051-01-170-0300-9028 2023-11-20 10:14
DWG\178051-01-170-0300-9029 2023-09-01 09:36

Lager:

KONNEKTION RITN. -44

KONNEKTION RITN. -33

KONNEKTION RITN. -35

866:576>7

BACKA
766:980

Sk4

N(X)=6401200
E(Y)=147800

N(X)=6401200
E(Y)=147880

766:906>3

866:264>4

N(X)=6401160
E(Y)=147800

866:267

766:907>2

Sk4, Sk6

866:266

ANEKDOTGATAN

Kv 2 Askön

2:1

866:261

866:114

866:576>1

T6

KONNEKTION RITN. -44

0 5 10 15 20 25 30 35 40 m 60 m

SKALA 1:400 I A1-FORMAT (SKALA 1:800 A3-FORMAT)

UPPLYSNINGAR

KOORDINATSYSTEM SWEREF 99 12 00
HÖJDSYSTEM RH 2000
SKYLDIGHETEN ATT GÖRA ANNMÄLAN FÖR SAMRÅD ENLIGT 12.6 MB GÄLLER INTE FÖR DE VERKSAMHETER OCH ÅTGÄRDER SOM BEHÖVS FÖR ATT BYGGA VÄGEN/JÄRNVÄGEN OCH SOM FASTSTÄLLS OCH INGÅR I VÄGOMRÅDE FÖR ALLMÄN VÄG/JÄRNVÄGSMARK ELLER OMRÅDE FÖR TILLFÄLLIG NYTTJANDERÄTT.

TECKENFÖRKLARING

MARKANSPRÅK

- GRÄNS FÖR VÄGOMRÅDE OCH JÄRNVÄGSMARK
- AVGRÄNSNING MELLAN OLIKA TYPER AV MARKANSPRÅK
- FASTIGHETSGRÄNS
- TRAKTGRÄNS

V1	NYTT VÄGOMRÅDE MED VÄGRÄTT
V2	NYTT VÄGOMRÅDE INOM DETALJPLAN DÄR KOMMUN ÄR HUVUDMAN FÖR ALLMÄNNA PLATSER
Vi1	NYTT VÄGOMRÅDE MED INSKRÄNKT VÄGRÄTT PÅ BEFINTLIG JÄRNVÄGSMARK
J	NY JÄRNVÄGSMARK MED ÄGANDERÄTT
Js2	NY JÄRNVÄGSMARK MED SERVITUTSRÄTT FÖR SKREDSÄKRING OCH PÅLNING
Js4	NY JÄRNVÄGSMARK MED SERVITUTSRÄTT FÖR SERVICEVÄG
T	TILLFÄLLIG NYTTJANDERÄTT, TILLGÄNGLIG FR.O.M. BYGGSTART T.O.M. 3 MÅNADER EFTER SLUTBESIKTNING

T4 - UPPLAG, MATERIAL, MASKINER OCH ARBETSBODAR
T5 - TILLFÄLLIG VÄG- ELLER SPÅRTRAFIK
T6 - UPPLAG, MATERIAL, MASKINER OCH ARBETSBODAR KOMBINERAT MED TILLFÄLLIG VÄG- ELLER SPÅRTRAFIK

SKYDDSÅTGÄRDER OCH FÖRSIKTIGHETSMÅTT

- MARKERING ELLER AVGRÄNSNING AV SKYDDSÅTGÄRD OCH FÖRSIKTIGHETSMÅTT

Sk2 - BULLERSKYDD, VALL
Sk4* - BULLERSKYDD, ERBJUDANDE OM FASADÅTGÄRDER
Sk5* - BULLERSKYDD, ERBJUDANDE OM BALKONGÅTGÄRDER
Sk6* - BULLERSKYDD, ERBJUDANDE OM SKYDD FÖR UTEPLATS
* PÅ DEL AV FASTIGHET

SÄRSKILDA BESLUT SOM TAS I SAMBAND MED FASTSTÄLLELSE AV VÄG- OCH JVG-PLAN

- INDRAGNING AV VÄG ELLER OMRÅDE
- FRÅN ALLMÄNT UNDERHÅLL

ÖVRIGA BETECKNINGAR PÅ PLANKARTAN

- MARKERING ELLER AVGRÄNSNING AV TIDIGARE KÄLLNÄRA FASTSTÄLLD SKYDDSÅTGÄRD OCH FÖRSIKTIGHETSMÅTT
- JÄRNVÄGSMARK SOM ÅTERLÄMNAS
- 0/000 +00,0m — NY VÄG, VÄGBANEKANTER MED LÄNGDMÄTNINGSSTRECK OCH HÖJDSÄTTNING
- 0/000 +00,0m — NY GÅNG- OCH CYKELVÄG MED LÄNGDMÄTNINGSSTRECK OCH HÖJDSÄTTNING
- KM 0+000 ROK +00,0m — NY JÄRNVÄG, SPÅRMITT MED LÄNGDMÄTNINGSSTRECK OCH HÖJDSÄTTNING
- STÄNGSEL
- BACKA 127 — FASTIGHETSBETECKNING

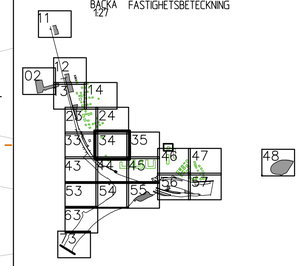

TYP AV PLAN	VÄG-JVG-PLAN
GRANSKNINGSSTATUS / SYFTE	GODKÄND
HANDLINGSTYP	GRANSKNINGSHANDLING
DATUM: 2024-01-03	LEVERANS / ÄNDRINGS-PM
OBJEKT	E6.21 LUNDBYLEDEN BRANTINGS-RINGÖMOTET
DELOMRÅDE / BANDEL	BRANTINGSMOTET-RINGÖMOTET
ANLÄGGNINGDEL	BOHUSBANAN
OBJEKTNUMMER / KM: 178051	KONSTRUKTIONSNUMMER
BESTÄLLARE: TRAFIKVERKET	LEVERANTÖR: AFRY
SKAPAD AV: L. KEMI	UPPDRAGSNUMMER: D1089264
GODKÄND AV: M. DAHLÉN	AVDELNING: AFRY
RITNINGSTYP	PLANKARTA
TEKNIKOMRÅDE / INNEHÅLL	VÄGUTFORMNING OCH TRAFIK
BESKRIVNING	ÄNDRING AV DEL AV VÄG- OCH JVG-PLAN E6.21 LUNDBYLEDEN DELEN BRANTINGSMOTET-RINGÖMOTET
SKALA: 1:400	FORMAT: A1 / FÖRVALTNINGSNUMMER
RITNINGSNUMMER: 178051-01-170-0300-9034	BLAD: 034 / NÄSTA BLAD: 035 / BET: .6

PLO 2023-12-13 0120 C:\PROJECTWISE\WD\AFRY_INVEST\AF_A406750\DMS73984\178051-01-170-0300-9034.DWG LENNART KEMI

XREF D6STR80\178051-00-RP-0000-9006
D6STR80\178051-00-RP-0000-9007
D6STR80\178051-00-RP-0000-9002
D6STR80\178051-00-RP-0000-9003
D6STR80\178051-00-RP-0000-9004
D6STR80\178051-00-RP-0000-9005
D6STR80\178051-00-RP-0000-9007
D6STR80\178051-00-RP-0000-9008
D6STR80\178051-00-RP-0000-9009

2023-05-16 09:50
2023-11-21 14:49
2023-11-24 11:37
2023-11-10 09:52
2023-10-20 15:09
2023-11-20 11:59
2023-10-27 20:41

Lager:

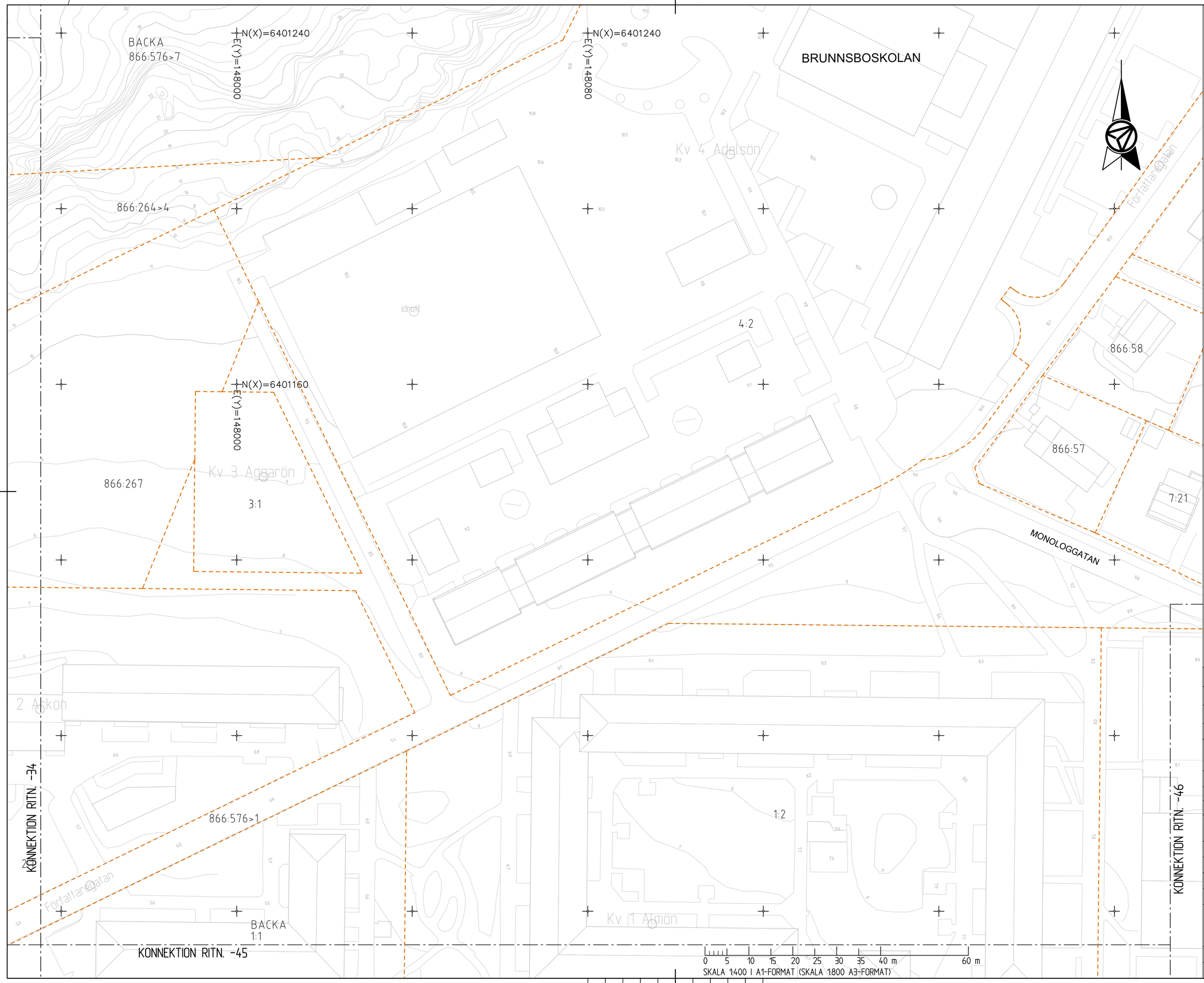

UPPLYSNINGAR

KOORDINATSYSTEM SWEREF 99 12 00
HÖJDSYSTEM RH 2000
SKYLDIGHETEN ATT GÖRA ANNMÄLAN FÖR SAMRÅD ENLIGT 12.6 MB GÄLLER INTE FÖR DE VERKSAMHETER OCH ÅTGÄRDER SOM BEHÖVS FÖR ATT BYGGA VÄGEN/JÄRNVÄGEN OCH SOM FASTSTÄLLS OCH INGÅR I VÄGOMRÅDE FÖR ALLMÄN VÄG/JÄRNVÄGSMARK ELLER OMRÅDE FÖR TILLFÄLLIG NYTTJANDERÄTT.

TECKENFÖRKLARING

MARKANSPRÅK

- GRÄNS FÖR VÄGOMRÅDE OCH JÄRNVÄGSMARK
- AVGRÄNSNING MELLAN OLIKA TYPER AV MARKANSPRÅK
- FASTIGHETSGRÄNS
- TRAKTGRÄNS

V1	NYTT VÄGOMRÅDE MED VÄGRÄTT
V2	NYTT VÄGOMRÅDE INOM DETALJPLAN DÄR KOMMUN ÄR HUVUDMAN FÖR ALLMÄNNA PLATSER
Vi1	NYTT VÄGOMRÅDE MED INSKRÄNKT VÄGRÄTT PÅ BEFINTLIG JÄRNVÄGSMARK
J	NY JÄRNVÄGSMARK MED ÄGANDERÄTT
Js2	NY JÄRNVÄGSMARK MED SERVITUTSRÄTT FÖR SKREDSÄKRING OCH PÅLNING
Js4	NY JÄRNVÄGSMARK MED SERVITUTSRÄTT FÖR SERVICEVÄG
T	TILLFÄLLIG NYTTJANDERÄTT, TILLGÄNGLIG FR.O.M. BYGGSTART T.O.M. 3 MÅNADER EFTER SLUTBESIKTNING

T4 - UPPLAG, MATERIAL, MASKINER OCH ARBETSBODAR
T5 - TILLFÄLLIG VÄG- ELLER SPÅRTRAFIK
T6 - UPPLAG, MATERIAL, MASKINER OCH ARBETSBODAR KOMBINERAT MED TILLFÄLLIG VÄG- ELLER SPÅRTRAFIK

SKYDDSÅTGÄRDER OCH FÖRSIKTIGHETSMÅTT

- MARKERING ELLER AVGRÄNSNING AV SKYDDSÅTGÄRD OCH FÖRSIKTIGHETSMÅTT

Sk2 - BULLERSKYDD, VALL
Sk4* - BULLERSKYDD, ERBJUDANDE OM FASADÅTGÄRDER
Sk5* - BULLERSKYDD, ERBJUDANDE OM BALKONGÅTGÄRDER
Sk6* - BULLERSKYDD, ERBJUDANDE OM SKYDD FÖR UTEPLATS
* PÅ DEL AV FASTIGHET

SÄRSKILDA BESLUT SOM TAS I SAMBAND MED FASTSTÄLLELSE AV VÄG- OCH JVG-PLAN

- INDRAGNING AV VÄG ELLER OMRÅDE FRÅN ALLMÄNT UNDERHÅLL

ÖVRIGA BETECKNINGAR PÅ PLANKARTAN

- MARKERING ELLER AVGRÄNSNING AV TIDIGARE KÄLLNÄRA FASTSTÄLLD SKYDDSÅTGÄRD OCH FÖRSIKTIGHETSMÅTT
- JÄRNVÄGSMARK SOM ÅTERLÄMNAS
- 0/000 +00,0m — NY VÄG, VÄGBANEKANTER MED LÄNGDMÄTNINGSSTRECK OCH HÖJDSÄTTNING
- 0/000 +00,0m — NY GÅNG- OCH CYKELVÄG MED LÄNGDMÄTNINGSSTRECK OCH HÖJDSÄTTNING
- KM 0+000 ROK +00,0m — NY JÄRNVÄG, SPÅRMITT MED LÄNGDMÄTNINGSSTRECK OCH HÖJDSÄTTNING
- STÄNGSEL
- BACKA 127 — FASTIGHETSBETECKNING

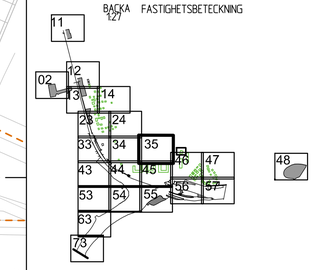

TYP AV PLAN: VÄG-JVG-PLAN
GRANSKNINGSSTATUS / SYFTE: GODKÄND
HANDLINGSTYP: GRANSKNINGSHANDLING
DATUM: 2024-01-03
LEVERANS / ÄNDRINGS-PM:
OBJEKT: E6.21 LUNDBYLEDEN BRANTINGS-RINGÖMOTET
DELOMRÅDE / BANDEL: BRANTINGSMOTET-RINGÖMOTET
ANLÄGGNINGDEL: BOHUSBANAN
OBJEKTNUMMER / KM:
KONSTRUKTIONSNUMMER:
BESTÄLLARE: TRAFIKVERKET
LEVERANTÖR: AFRY
SKAPAD AV: L. KEMI
UPPDRAGSNUMMER: D1089264
GODKÄND AV: M. DAHLÉN
AVDELNING: AFRY
RITNINGSTYP: PLANKARTA
TEKNIKOMRÅDE / INNEHÅLL: VÄGUTFORMNING OCH TRAFIK
BESKRIVNING: ÄNDRING AV DEL AV VÄG- OCH JVG-PLAN E6.21 LUNDBYLEDEN DELEN BRANTINGSMOTET-RINGÖMOTET
SKALA: 1:400
FORMAT: A1
FÖRVALTNINGSNUMMER:
RITNINGSNUMMER: 178051-01-170-0300-9035
BLAD: 035
NÄSTA BLAD: 043
BET: .2

PLO 2023-12-14 16:31 C:\PROJECTWISE\WD\AFRY_JNWEST\AF_PSG05A\DMS73984\178051-01-170-0300-9035.DWG SHAAIQ BAHRAM

XREF			
178051-00-00-0000-9001.dwg	Bakg	2023-05-16	09:50
178051-00-00-0000-9002.dwg	Bakg	2023-11-24	11:47
178051-00-00-0000-9003.dwg	Bakg	2023-11-24	11:37
178051-00-00-0000-9004.dwg	Bakg	2023-09-01	09:52
178051-00-00-0000-9005.dwg	Bakg	2023-05-16	16:40
178051-00-00-0000-9006.dwg	Bakg	2023-11-29	11:39
178051-00-00-0000-9007.dwg	Bakg	2023-09-20	10:14
178051-00-00-0000-9008.dwg	Bakg		

Lager:

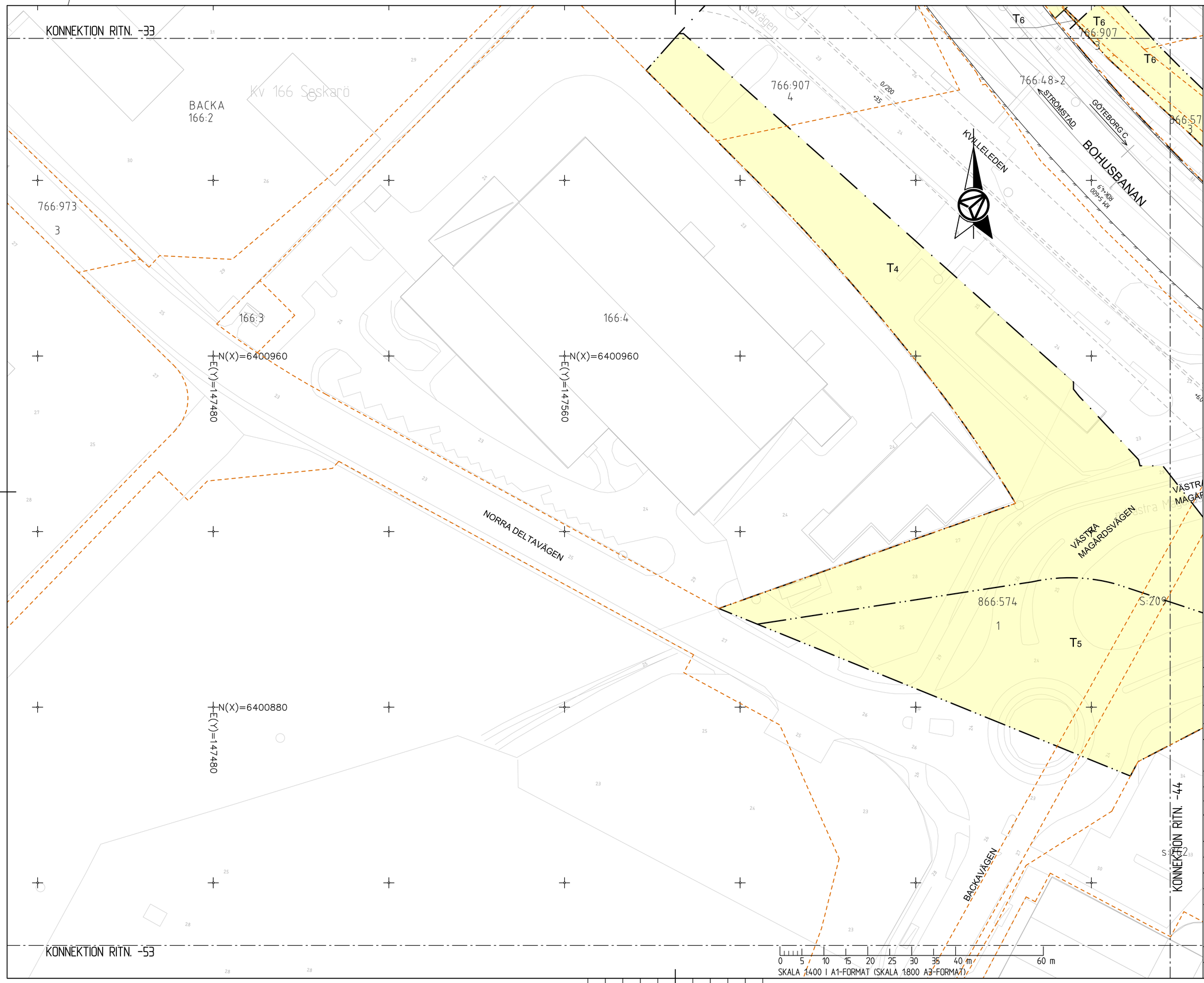

UPPLYSNINGAR

KOORDINATSYSTEM: SWEREF 99 12 00
HÖJDSYSTEM: RH 2000
SKYLDIGHETEN ATT GÖRA ANMÄLAN FÖR SAMRÅD ENLIGT 12.6 MB GÄLLER INTE FÖR DE VERKSAMHETER OCH ÅTGÄRDER SOM BEHÖVS FÖR ATT BYGGA VÄGEN/JÄRNVÄGEN OCH SOM FASTSTÄLLS OCH INGÅR I VÄGOMRÅDE FÖR ALLMÄN VÄG/JÄRNVÄGSMARK ELLER OMRÅDE FÖR TILLFÄLLIG NYTTJANDERÄTT.

TECKENFÖRKLARING

MARKANSPRÅK

- GRÄNS FÖR VÄGOMRÅDE OCH JÄRNVÄGSMARK
- AVGRÄNSNING MELLAN OLIKA TYPER AV MARKANSPRÅK
- FASTIGHETSGRÄNS
- TRAKTGRÄNS

V1	NYTT VÄGOMRÅDE MED VÄGRÄTT
V2	NYTT VÄGOMRÅDE INOM DETALJPLAN DÄR KOMMUN ÄR HUVUDMAN FÖR ALLMÄNNA PLATSER
Vi1	NYTT VÄGOMRÅDE MED INSKRÄNKT VÄGRÄTT PÅ BEFINTLIG JÄRNVÄGSMARK
J	NY JÄRNVÄGSMARK MED ÄGANDERÄTT
Js2	NY JÄRNVÄGSMARK MED SERVITUTSRÄTT FÖR SKREDSÄKRING OCH PÅLNING
Js4	NY JÄRNVÄGSMARK MED SERVITUTSRÄTT FÖR SERVICEVÄG
T	TILLFÄLLIG NYTTJANDERÄTT, TILLGÄNGLIG FR.O.M. BYGGSTART T.O.M. 3 MÅNADER EFTER SLUTBESIKTNING

T4 - UPPLAG, MATERIAL, MASKINER OCH ARBETSBODAR
T5 - TILLFÄLLIG VÄG- ELLER SPÅRTRAFIK
T6 - UPPLAG, MATERIAL, MASKINER OCH ARBETSBODAR KOMBINERAT MED TILLFÄLLIG VÄG- ELLER SPÅRTRAFIK

SKYDDSÅTGÄRDER OCH FÖRSIKTIGHETSMÅTT

- MARKERING ELLER AVGRÄNSNING AV SKYDDSÅTGÄRD OCH FÖRSIKTIGHETSMÅTT

Sk2 - BULLERSKYDD, VALL
Sk4* - BULLERSKYDD, ERBJUDANDE OM FASADÅTGÄRDER
Sk5* - BULLERSKYDD, ERBJUDANDE OM BALKONGÅTGÄRDER
Sk6* - BULLERSKYDD, ERBJUDANDE OM SKYDD FÖR UTEPLATS
* PÅ DEL AV FASTIGHET

SÄRSKILDA BESLUT SOM TAS I SAMBAND MED FASTSTÄLLELSE AV VÄG- OCH JVG-PLAN

- INDRAGNING AV VÄG ELLER OMRÅDE
- FRÅN ALLMÄNT UNDERHÅLL

ÖVRIGA BETECKNINGAR PÅ PLANKARTAN

- MARKERING ELLER AVGRÄNSNING AV TIDIGARE KÄLLNÄRA FASTSTÄLLD SKYDDSÅTGÄRD OCH FÖRSIKTIGHETSMÅTT
- JÄRNVÄGSMARK SOM ÅTERLÄMNAS
- 0/000 +00,0m — NY VÄG, VÄGBANEKANTER MED LÄNGDMÄTNINGSSTRECK OCH HÖJDSÄTTNING
- 0/000 +00,0m — NY GÅNG- OCH CYKELVÄG MED LÄNGDMÄTNINGSSTRECK OCH HÖJDSÄTTNING
- KM 0+000 ROK +00,0m — NY JÄRNVÄG, SPÅRMITT MED LÄNGDMÄTNINGSSTRECK OCH HÖJDSÄTTNING
- STÄNGSEL
- BACKA 127 — FASTIGHETSBETECKNING

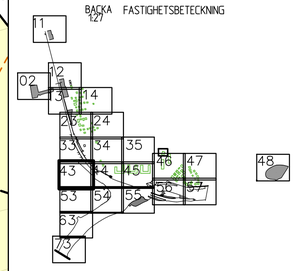

TYP AV PLAN: VÄG-JVG-PLAN
GRANSKNINGSSTATUS / SYFTE: GODKÄND
HANDLINGSTYP: GRANSKNINGSHANDLING
DATUM: 2024-01-03
LEVERANS / ÄNDRINGS-PM:
OBJEKT: E6.21 LUNDBYLEDEN BRANTINGS-RINGÖMOTET
DELOMRÅDE / BANDEL: BRANTINGSMOTET-RINGÖMOTET
ANLÄGGNINGDEL: BOHUSBANAN
OBJEKTNUMMER / KM: 178051
KONSTRUKTIONSNUMMER:
BESTÄLLARE: TRAFIKVERKET
LEVERANTÖR: AFRY
SKAPAD AV: L. KEMI
UPPDRAGSNUMMER: D1089264
GODKÄND AV: M. DAHLÉN
AVDELNING: AFRY
RITNINGSTYP: PLANKARTA
TEKNIKOMRÅDE / INNEHÅLL: VÄGUTFORMNING OCH TRAFIK
BESKRIVNING: ÄNDRING AV DEL AV VÄG- OCH JVG-PLAN E6.21 LUNDBYLEDEN DELEN BRANTINGSMOTET-RINGÖMOTET
SKALA: 1:400
FORMAT: A1
FÖRVALTNINGSNUMMER:
RITNINGSNUMMER: 178051-01-170-0300-9043
BLAD: 043
NÄSTA BLAD: 044
BET: .6

PLD: 2023-12-18 0134 C:\PROJECT\WSEWD\AFRY_INVEST\AF-A406750\DMS73984\178051-01-170-0300-904.3.DWG LENNART KEMI

XREF: DPC7398X.178051-00-PD-0000-9006 2023-05-16 09:59
DPC7398X.178051-00-PD-0000-9005 2023-11-21 14:43
DPC7398X.178051-00-PD-0000-9002 2023-11-24 11:57
DPC7398X.178051-00-PD-0000-9003
DPC7398X.178051-00-PD-0000-9004
DPC7398X.178051-00-PD-0000-9007 2023-09-14 10:22
DPC7398X.178051-00-PD-0000-9008 2023-11-21 14:49
DPC7398X.178051-00-PD-0000-9009 2023-11-20 11:24
DPC7398X.178051-00-PD-0000-9010 2023-09-07 09:36

Lager:

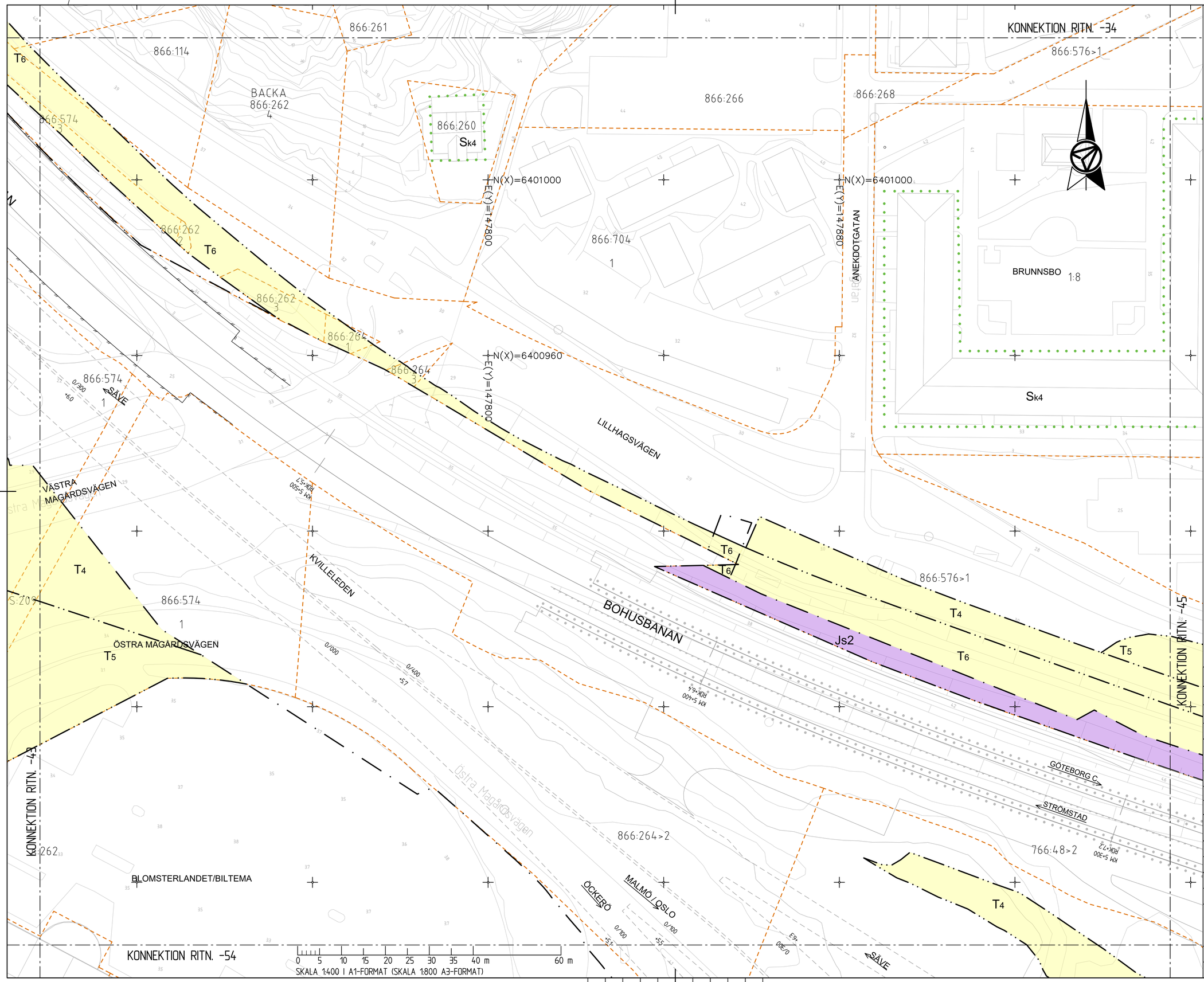

UPPLYSNINGAR

KOORDINATSYSTEM: SWEREF 99 12 00
HÖJDSYSTEM: RH 2000
SKYLDIGHETEN ATT GÖRA ANMÄLAN FÖR SAMRÅD ENLIGT 12.6 MB GÄLLER INTE FÖR DE VERKSAMHETER OCH ÅTGÄRDER SOM BEHÖVS FÖR ATT BYGGA VÄGEN/JÄRNVÄGEN OCH SOM FASTSTÄLLS OCH INGÅR I VÄGOMRÅDE FÖR ALLMÄN VÄG/JÄRNVÄGSMARK ELLER OMRÅDE FÖR TILLFÄLLIG NYTTJANDERÄTT.

TECKENFÖRKLARING

MARKANSPRÅK

- GRÄNS FÖR VÄGOMRÅDE OCH JÄRNVÄGSMARK
- AVGRÄNSNING MELLAN OLIKA TYPER AV MARKANSPRÅK
- FASTIGHETSGRÄNS
- TRAKTGRÄNS

V1	NYTT VÄGOMRÅDE MED VÄGRÄTT
V2	NYTT VÄGOMRÅDE INOM DETALJPLAN DÄR KOMMUN ÄR HUVUDMAN FÖR ALLMÄNNA PLATSER
Vi1	NYTT VÄGOMRÅDE MED INSKRÄNKT VÄGRÄTT PÅ BEFINTLIG JÄRNVÄGSMARK
J	NY JÄRNVÄGSMARK MED ÄGANDERÄTT
Js2	NY JÄRNVÄGSMARK MED SERVITUTSRÄTT FÖR SKREDSÄKRING OCH PÅLNING
Js4	NY JÄRNVÄGSMARK MED SERVITUTSRÄTT FÖR SERVICEVÄG
T	TILLFÄLLIG NYTTJANDERÄTT, TILLGÄNGLIG FR.O.M. BYGGSTART T.O.M. 3 MÅNADER EFTER SLUTBESIKTNING

T4 - UPPLAG, MATERIAL, MASKINER OCH ARBETSBODAR
T5 - TILLFÄLLIG VÄG- ELLER SPÅRTRAFIK
T6 - UPPLAG, MATERIAL, MASKINER OCH ARBETSBODAR KOMBINERAT MED TILLFÄLLIG VÄG- ELLER SPÅRTRAFIK

SKYDDSÅTGÄRDER OCH FÖRSIKTIGHETSMÅTT

MARKERING ELLER AVGRÄNSNING AV SKYDDSÅTGÄRD OCH FÖRSIKTIGHETSMÅTT

Sk2 - BULLERSKYDD, VALL
Sk4*- BULLERSKYDD, ERBJUDANDE OM FASADÅTGÄRDER
Sk5*- BULLERSKYDD, ERBJUDANDE OM BALKONGÅTGÄRDER
Sk6*- BULLERSKYDD, ERBJUDANDE OM SKYDD FÖR UTEPLATS
* PÅ DEL AV FASTIGHET

SÄRSKILDA BESLUT SOM TAS I SAMBAND MED FASTSTÄLLELSE AV VÄG- OCH JVG-PLAN

- INDRAGNING AV VÄG ELLER OMRÅDE
- FRÅN ALLMÄNT UNDERHÅLL

ÖVRIGA BETECKNINGAR PÅ PLANKARTAN

- MARKERING ELLER AVGRÄNSNING AV TIDIGARE KÄLLNÄRA FASTSTÄLLD SKYDDSÅTGÄRD OCH FÖRSIKTIGHETSMÅTT
- JÄRNVÄGSMARK SOM ÅTERLÄMNAS
- 0/000 +00,0m — NY VÄG, VÄGBANEKANTER MED LÄNGDMÄTNINGSSTRECK OCH HÖJDSÄTTNING
- 0/000 +00,0m — NY GÅNG- OCH CYKELVÄG MED LÄNGDMÄTNINGSSTRECK OCH HÖJDSÄTTNING
- KM 0+000 ROK +00,0m — NY JÄRNVÄG, SPÅRMITT MED LÄNGDMÄTNINGSSTRECK OCH HÖJDSÄTTNING
- STÄNGSEL
- BACKA (2) — FASTIGHETSBETECKNING

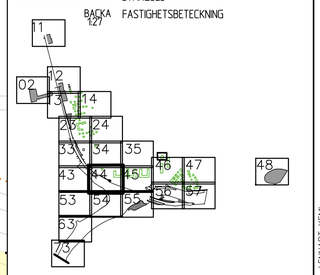

TYP AV PLAN	VÄG-JVG-PLAN
GRANSKNINGSSTATUS / SYFFTE	GODKÄND
HANDLINGSTYP	GRANSKNINGSHANDLING
DATUM: 2024-01-03	LEVERANS / ÄNDRINGS-PM
OBJEKT	E6.21 LUNDBYLEDEN BRANTINGS-RINGÖMOTET
DELOMRÅDE / BANDEL	BRANTINGSMOTET-RINGÖMOTET
ANLÄGGNINGDEL	BOHUSBANAN
OBJEKTNUMMER / KM: 178051	KONSTRUKTIONSNUMMER
BESTÄLLARE	TRAFIKVERKET
LEVERANTÖR	AFRY
SKAPAD AV: L. KEMI	UPPDRAGSNUMMER: D1089264
GODKÄND AV: M. DAHLÉN	AVDELNING: AFRY
RITNINGSTYP	PLANKARTA
TEKNIKOMRÅDE / INNEHÅLL	VÄGUTFORMNING OCH TRAFIK
BESKRIVNING	ÄNDRING AV DEL AV VÄG- OCH JVG-PLAN E6.21 LUNDBYLEDEN DELEN BRANTINGSMOTET-RINGÖMOTET
SKALA: 1:400	FORMAT: A1 / FÖRVALTNINGSNUMMER
RITNINGSNUMMER: 178051-01-170-0300-9044	BLAD: 044 / NÄSTA BLAD: 045 / BET: .6

PLO: 2023-12-13 01:36 C:\PROJECT\WSECD\AFRY_INVEST\AE_A4c6750\DMS73984\178051-01-170-0300-9044.DWG LENNART KEMI

XREF	
DMS73984:\178051-00-P0-0000-9001	2023-05-16 09:50
DMS73984:\178051-00-P0-0000-9002	2023-11-24 11:47
DMS73984:\178051-00-P0-0000-9003	2023-11-24 11:57
DMS73984:\178051-00-P1-0000-9005	2023-09-01 09:52
DMS73984:\178051-00-P1-0000-9007	
DMS73984:\178051-00-P1-0000-9008	2023-11-20 11:39
DMS73984:\178051-00-P1-0000-9009	2023-06-27 20:41
DMS73984:\178051-00-P1-0000-9010	2023-09-01 09:44
DMS73984:\178051-00-P0-0000-9009	2023-09-01 09:36

DMS73984:\178051-00-P1-0000-9005 2023-11-01 16:10

Lager:

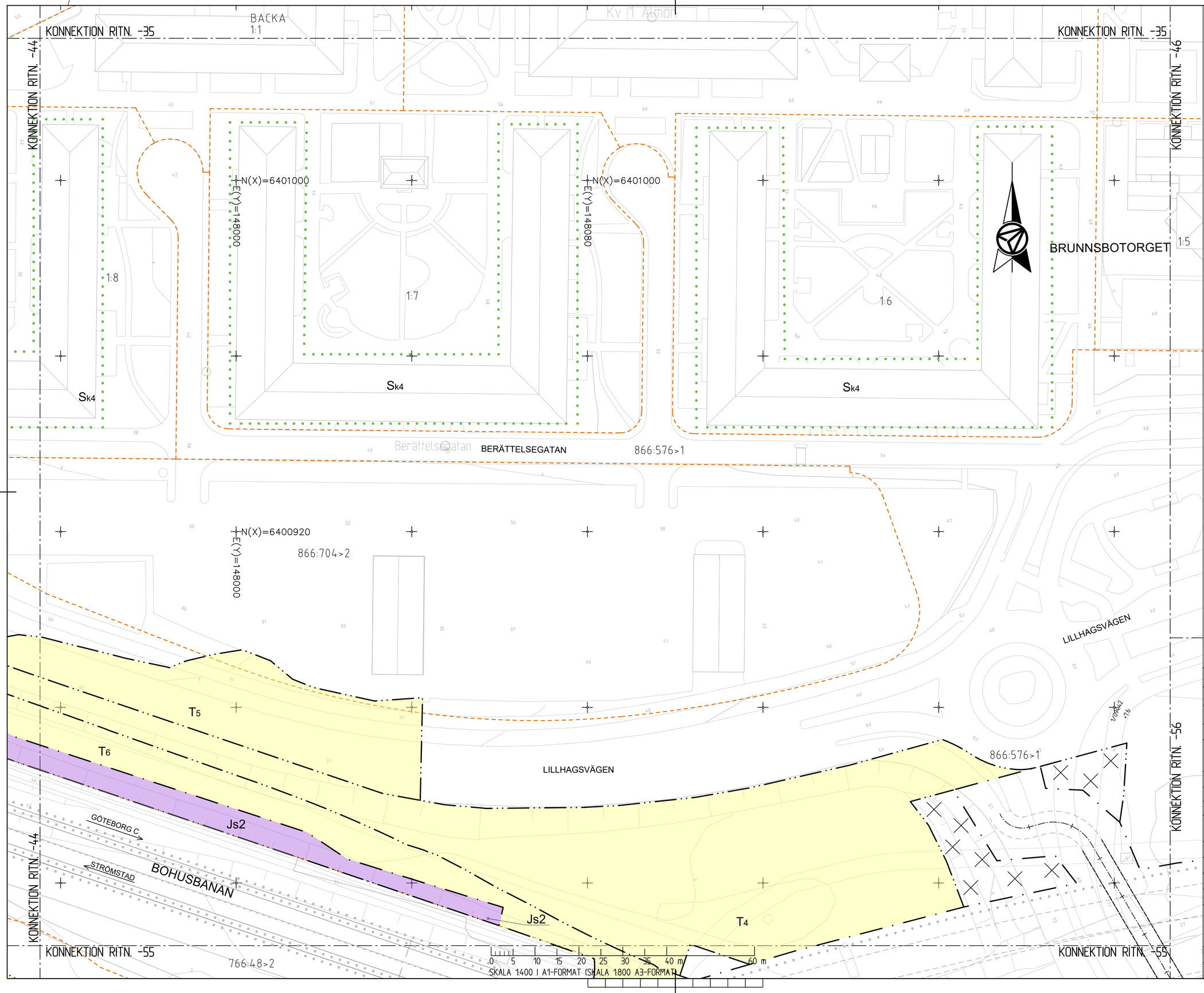

UPPLYSNINGAR

KOORDINATSYSTEM SWEREF 99 12 00
HÖJDSYSTEM RH 2000
SKYLDIGHETEN ATT GÖRA ANMÄLAN FÖR SAMRÅD ENLIGT 12.6 MB GÄLLER INTE FÖR DE VERKSAMHETER OCH ÅTGÄRDER SOM BEHÖVS FÖR ATT BYGGA VÄGEN/JÄRNVÄGEN OCH SOM FASTSTÄLLS OCH INGÅR I VÄGOMRÅDE FÖR ALLMÄN VÄG/JÄRNVÄGSMARK ELLER OMRÅDE FÖR TILLFÄLLIG NYTTJANDERÄTT.

TECKENFÖRKLARING

MARKANSPRÅK

- GRÄNS FÖR VÄGOMRÅDE OCH JÄRNVÄGSMARK
- AVGRÄNSNING MELLAN OLIKA TYPER AV MARKANSPRÅK
- FASTIGHETSGRÄNS
- TRAKTGRÄNS

V1	NYTT VÄGOMRÅDE MED VÄGRÄTT
V2	NYTT VÄGOMRÅDE INOM DETALJPLAN DÄR KOMMUN ÄR HUVUDMAN FÖR ALLMÄNNA PLATSER
Vi1	NYTT VÄGOMRÅDE MED INSKRÄNKT VÄGRÄTT PÅ BEFINTLIG JÄRNVÄGSMARK
J	NY JÄRNVÄGSMARK MED ÄGANDERÄTT
Js2	NY JÄRNVÄGSMARK MED SERVITUTSRÄTT FÖR SKREDSÄKRING OCH PÅLNING
Js4	NY JÄRNVÄGSMARK MED SERVITUTSRÄTT FÖR SERVICEVÄG
T	TILLFÄLLIG NYTTJANDERÄTT, TILLGÄNGLIG FR.O.M. BYGGSTART T.O.M. 3 MÅNADER EFTER SLUTBESIKTNING

T4 - UPPLAG, MATERIAL, MASKINER OCH ARBETSBODAR
T5 - TILLFÄLLIG VÄG- ELLER SPÅRTRAFIK
T6 - UPPLAG, MATERIAL, MASKINER OCH ARBETSBODAR KOMBINERAT MED TILLFÄLLIG VÄG- ELLER SPÅRTRAFIK

SKYDDSÅTGÄRDER OCH FÖRSIKTIGHETSMÅTT

MARKERING ELLER AVGRÄNSNING AV SKYDDSÅTGÄRD OCH FÖRSIKTIGHETSMÅTT

Sk2 - BULLERSKYDD, VALL
Sk4* - BULLERSKYDD, ERBJUDANDE OM FASADÅTGÄRDER
Sk5* - BULLERSKYDD, ERBJUDANDE OM BALKONGÅTGÄRDER
Sk6* - BULLERSKYDD, ERBJUDANDE OM SKYDD FÖR UTEPLATS
* PÅ DEL AV FASTIGHET

SÄRSKILDA BESLUT SOM TAS I SAMBAND MED FASTSTÄLLELSE AV VÄG- OCH JVG-PLAN

- INDRAGNING AV VÄG ELLER OMRÅDE
- FRÅN ALLMÄNT UNDERHÅLL

ÖVRIGA BETECKNINGAR PÅ PLANKARTAN

- MARKERING ELLER AVGRÄNSNING AV TIDIGARE KÄLLNÄRA FASTSTÄLLD SKYDDSÅTGÄRD OCH FÖRSIKTIGHETSMÅTT
- JÄRNVÄGSMARK SOM ÅTERLÄMNAS
- 0/000 ±00,0m — NY VÄG, VÄGBANEKANTER MED LÄNGDMÄTNINGSSTRECK OCH HÖJDSÄTTNING
- 0/000 ±00,0m — NY GÅNG- OCH CYKELVÄG MED LÄNGDMÄTNINGSSTRECK OCH HÖJDSÄTTNING
- KM 0+000 ROK ±00,0m — NY JÄRNVÄG, SPÅRMITT MED LÄNGDMÄTNINGSSTRECK OCH HÖJDSÄTTNING
- STÄNGSEL
- BACKA 127 — FASTIGHETSBETECKNING

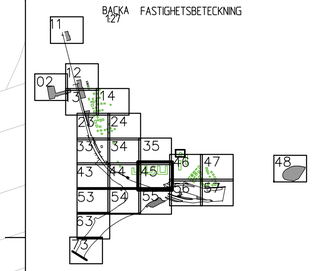

TYP AV PLAN
VÄG-JVG-PLAN

GRANSKNINGSSTATUS / SYFTE
GODKÄND

HANDLINGSTYP
GRANSKNINGSHANDLING

DATUM
2024-01-03

LEVERANS / ÄNDRINGS-PM

OBJEKT
E6.21 LUNDBYLEDEN BRANTINGS-RINGÖMOTET

DELOMRÅDE / BANDEL
BRANTINGSMOTET-RINGÖMOTET

ANLÄGGNINGDEL
BOHUSBANAN

OBJEKTNUMMER / KM
178051

KONSTRUKTIONSNUMMER

BESTÄLLARE
TRAFIKVERKET

LEVERANTÖR
AFRY

SKAPAD AV
L. KEMI

UPPDRAGSNUMMER
D1089264

GODKÄND AV
M. DAHLÉN

AVDELNING
AFRY

RITNINGSTYP
PLANKARTA

TEKNIKOMRÅDE / INNEHÅLL
VÄGUTFORMNING OCH TRAFIK

BESKRIVNING
ÄNDRING AV DEL AV VÄG- OCH JVG-PLAN E6.21 LUNDBYLEDEN DELEN BRANTINGSMOTET-RINGÖMOTET

SKALA
1:400

FORMAT
A1

FÖRVALTNINGSNUMMER

RITNINGSNUMMER
178051-01-170-0300-9045

BLAD
045

NÄSTA BLAD
046

BET
.6

PLO 2023-12-13 01:39 C:\PROJECTWISE\WD\AFRY_INVEST\AF_AA06750\DMS\398A\178051-01-170-0300-9045.DWG LENNART KEMI

XREF DPS734:%\178051-00-PD-0000-9011 2023-09-01 16:14
DPS734:%\178051-00-PD-0000-9012 2023-11-01 16:13
DPS734:%\178051-00-PH-0000-9005
DPS734:%\178051-00-PH-0000-9006
DPS734:%\178051-01-PH-0000-9007 2023-05-16 09:50
DPS734:%\178051-01-PH-0000-9008 2023-11-24 11:37
DPS734:%\178051-01-PH-0000-9009
DPS734:%\178051-01-PH-0000-9010 2023-09-01 09:52
DPS734:%\178051-01-PH-0000-9011
DPS734:%\178051-01-PH-0000-9012
DPS734:%\178051-01-PH-0000-9013
DPS734:%\178051-01-PH-0000-9014 2023-05-16 16:40
DPS734:%\178051-01-PH-0000-9015 2023-10-20 11:29
DPS734:%\178051-01-PH-0000-9016 2023-11-27 10:47
DPS734:%\178051-01-PH-0000-9017 2023-09-01 09:36
DPS734:%\178051-01-PH-0000-9018
DPS734:%\178051-01-PH-0000-9019

Lager:

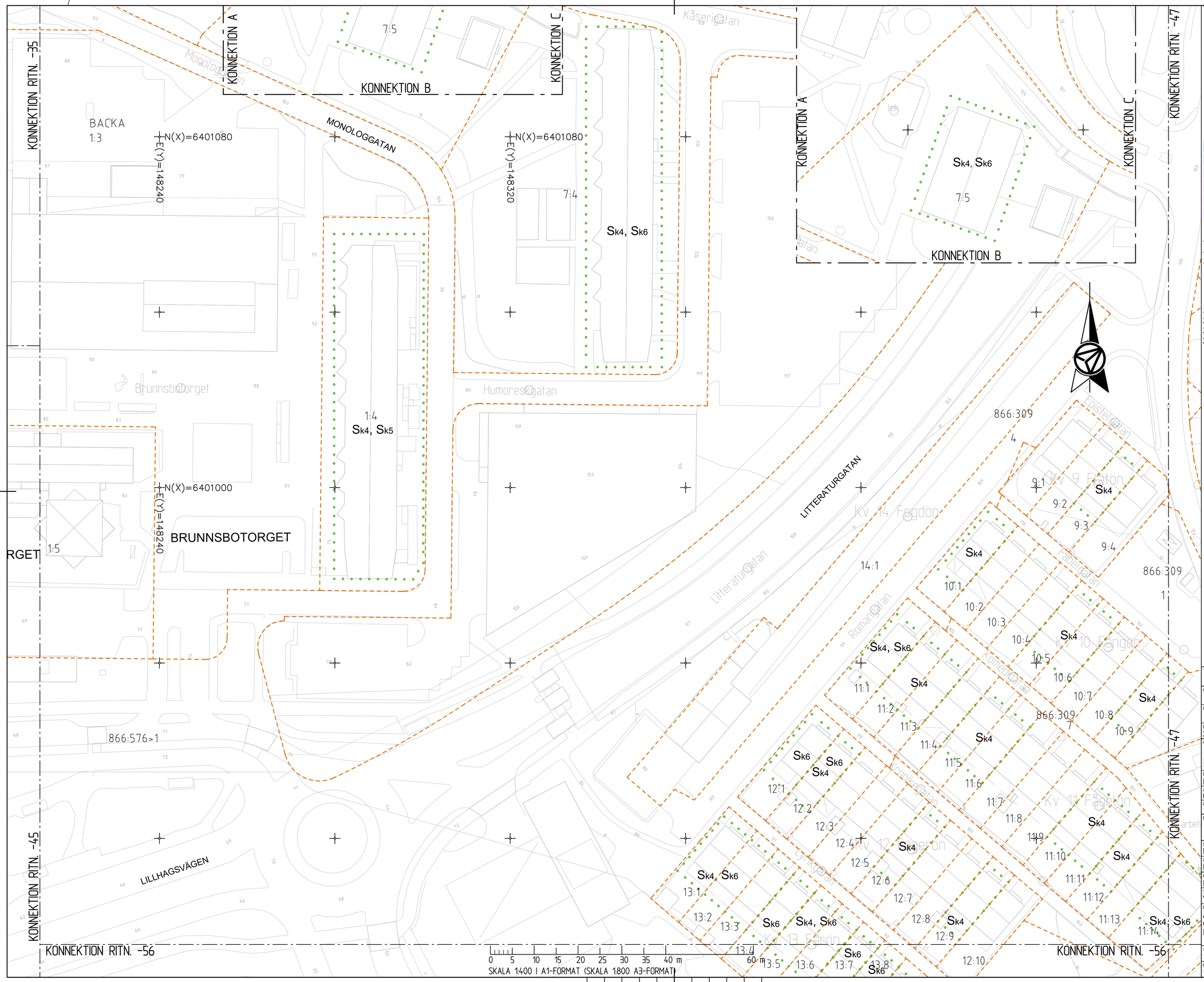

UPPLYSNINGAR

KOORDINATSYSTEM SWEREF 99 12 00
HÖJDSYSTEM RH 2000
SKYLDIGHETEN ATT GÖRA ANMÄLAN FÖR SAMRÅD ENLIGT 12.6 MB GÄLLER INTE FÖR DE VERKSAMHETER OCH ÅTGÄRDER SOM BEHÖVS FÖR ATT BYGGA VÄGEN/JÄRNVÄGEN OCH SOM FASTSTÄLLS OCH INGÅR I VÄGOMRÅDE FÖR ALLMÄN VÄG/JÄRNVÄGSMARK ELLER OMRÅDE FÖR TILLFÄLLIG NYTTJANDERÄTT.

TECKENFÖRKLARING

MARKANSPRÅK

- GRÄNS FÖR VÄGOMRÅDE OCH JÄRNVÄGSMARK
- AVGRÄNSNING MELLAN OLIKA TYPER AV MARKANSPRÅK
- FASTIGHETSGRÄNS
- TRAKTGRÄNS

V1	NYTT VÄGOMRÅDE MED VÄGRÄTT
V2	NYTT VÄGOMRÅDE INOM DETALJPLAN DÄR KOMMUN ÄR HUVUDMAN FÖR ALLMÄNNA PLATSER
Vi1	NYTT VÄGOMRÅDE MED INSKRÄNKT VÄGRÄTT PÅ BEFINTLIG JÄRNVÄGSMARK
J	NY JÄRNVÄGSMARK MED ÄGANDERÄTT
Js2	NY JÄRNVÄGSMARK MED SERVITUTSRÄTT FÖR SKREDSÄKRING OCH PÅLNING
Js4	NY JÄRNVÄGSMARK MED SERVITUTSRÄTT FÖR SERVICEVÄG
T	TILLFÄLLIG NYTTJANDERÄTT, TILLGÄNGLIG FR.O.M. BYGGSTART T.O.M. 3 MÅNADER EFTER SLUTBESIKTNING

T4 - UPPLAG, MATERIAL, MASKINER OCH ARBETSBODAR
T5 - TILLFÄLLIG VÄG- ELLER SPÅRTRAFIK
T6 - UPPLAG, MATERIAL, MASKINER OCH ARBETSBODAR KOMBINERAT MED TILLFÄLLIG VÄG- ELLER SPÅRTRAFIK

SKYDDSÅTGÄRDER OCH FÖRSIKTIGHETSMÅTT

- MARKERING ELLER AVGRÄNSNING AV SKYDDSÅTGÄRD OCH FÖRSIKTIGHETSMÅTT

Sk2 - BULLERSKYDD, VALL
Sk4* - BULLERSKYDD, ERBJUDANDE OM FASADÅTGÄRDER
Sk5* - BULLERSKYDD, ERBJUDANDE OM BALKONGÅTGÄRDER
Sk6* - BULLERSKYDD, ERBJUDANDE OM SKYDD FÖR UTEPLATS
* PÅ DEL AV FASTIGHET

SÄRSKILDA BESLUT SOM TAS I SAMBAND MED FASTSTÄLLELSE AV VÄG- OCH JVG-PLAN

- INDRAGNING AV VÄG ELLER OMRÅDE FRÅN ALLMÄNT UNDERHÅLL

ÖVRIGA BETECKNINGAR PÅ PLANKARTAN

- MARKERING ELLER AVGRÄNSNING AV TIDIGARE KÄLLNÄRA FASTSTÄLLD SKYDDSÅTGÄRD OCH FÖRSIKTIGHETSMÅTT
- JÄRNVÄGSMARK SOM ÅTERLÄMNAS
- 0/000 +00,0m — NY VÄG, VÄGBANEKANTER MED LÄNGDMÄTNINGSSTRECK OCH HÖJDSÄTTNING
- 0/000 +00,0m — NY GÅNG- OCH CYKELVÄG MED LÄNGDMÄTNINGSSTRECK OCH HÖJDSÄTTNING
- KM 0+000 ROK +00,0m — NY JÄRNVÄG, SPÅRMITT MED LÄNGDMÄTNINGSSTRECK OCH HÖJDSÄTTNING
- STÄNGSEL
- BACKA 1:27 — FASTIGHETSBETECKNING

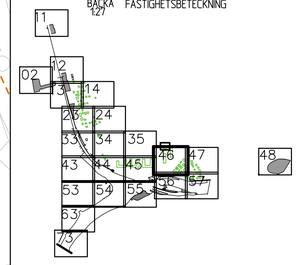

TYP AV PLAN: VÄG-JVG-PLAN
GRANSKNINGSSTATUS / SYFTE: GODKÄND
HANDLINGSTYP: GRANSKNINGSHANDLING
DATUM: 2024-01-03
LEVERANS / ÄNDRINGS-PM:
OBJEKT: E6.21 LUNDBYLEDEN BRANTINGS-RINGÖMOTET
DELOMRÅDE / BANDEL: BRANTINGSMOTET-RINGÖMOTET
ANLÄGGNINGDEL: BOHUSBANAN
OBJEKTNUMMER / KM: 178051
KONSTRUKTIONSNUMMER:
BESTÄLLARE: TRAFIKVERKET
LEVERANTÖR: AFRY
SKAPAD AV: L. KEMI
UPPDRAGSNUMMER: D1089264
GODKÄND AV: M. DAHLÉN
AVDELNING: AFRY
RITNINGSTYP: PLANKARTA
TEKNIKOMRÅDE / INNEHÅLL: VÄGUTFORMNING OCH TRAFIK
BESKRIVNING: ÄNDRING AV DEL AV VÄG- OCH JVG-PLAN E6.21 LUNDBYLEDEN DELEN BRANTINGSMOTET-RINGÖMOTET
SKALA: 1:400
FORMAT: A1
FÖRVALTNINGSNUMMER:
RITNINGSNUMMER: 178051-01-170-0300-9046
BLAD: 046
NÄSTA BLAD: 047
BET: .6

LENNART KEMI
C:\PROJECT\WSEWD\AFRY_INWEST\AF_A406750\DMS7398A\178051-01-170-0300-9046.DWG
0142
2023-12-13
PLD

XREF	
DWG\178051-00-AN-0000-9006	2023-05-16 0950
DWG\178051-00-AN-0000-9007	2023-11-27 1443
DWG\178051-01-AN-0000-9001	2023-11-24 1137
DWG\178051-01-AN-0000-9002	
DWG\178051-01-AN-0000-9003	
DWG\178051-01-AN-0000-9004	2023-05-10 0952
DWG\178051-01-AN-0000-9011	2023-11-24 1139
DWG\178051-01-AN-0000-9008	2023-11-20 1139
DWG\178051-01-AN-0000-9009	2023-06-07 0941

Lager:

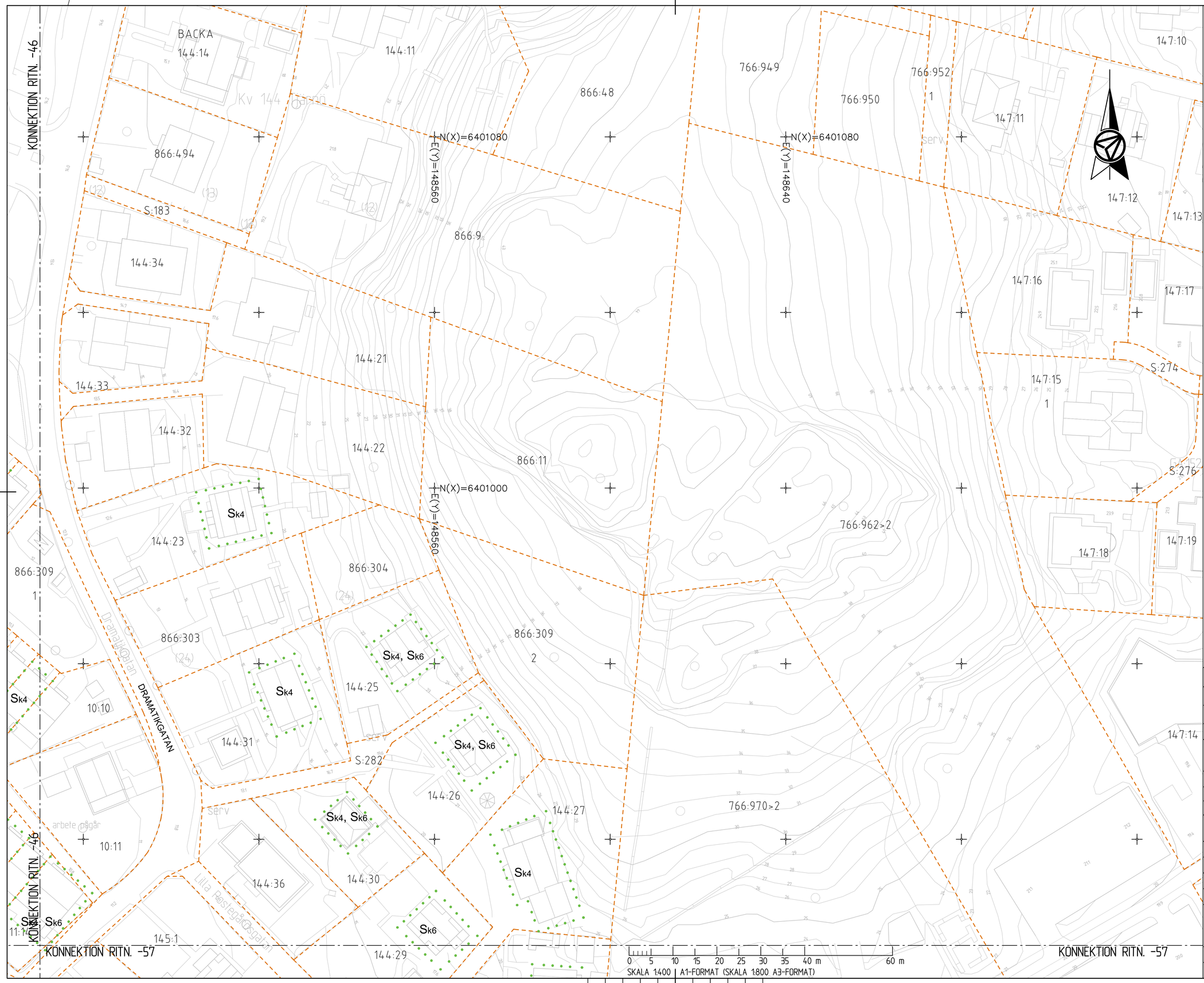

UPPLYSNINGAR

KOORDINATSYSTEM SWEREF 99 12 00
HÖJDSYSTEM: RH 2000
SKYLDIGHETEN ATT GÖRA ANMÄLAN FÖR SAMRÅD ENLIGT 12.6 MB GÄLLER INTE FÖR DE VERKSAMHETER OCH ÅTGÄRDER SOM BEHÖVS FÖR ATT BYGGA VÄGEN/JÄRNVÄGEN OCH SOM FASTSTÄLLS OCH INGÅR I VÄGOMRÅDE FÖR ALLMÄN VÄG/JÄRNVÄGSMARK ELLER OMRÅDE FÖR TILLFÄLLIG NYTTJANDERÄTT.

TECKENFÖRKLARING

MARKANSPRÅK

- GRÄNS FÖR VÄGOMRÅDE OCH JÄRNVÄGSMARK
- AVGRÄNSNING MELLAN OLIKA TYPER AV MARKANSPRÅK
- FASTIGHETSGRÄNS
- TRAKTGRÄNS

V1	NYTT VÄGOMRÅDE MED VÄGRÄTT
V2	NYTT VÄGOMRÅDE INOM DETALJPLAN DÄR KOMMUN ÄR HUVUDMAN FÖR ALLMÄNNA PLATSER
Vi1	NYTT VÄGOMRÅDE MED INSKRÄNKT VÄGRÄTT PÅ BEFINTLIG JÄRNVÄGSMARK
J	NY JÄRNVÄGSMARK MED ÄGANDERÄTT
Js2	NY JÄRNVÄGSMARK MED SERVITUTSRÄTT FÖR SKREDSÄKRING OCH PÅLNING
Js4	NY JÄRNVÄGSMARK MED SERVITUTSRÄTT FÖR SERVICEVÄG
T	TILLFÄLLIG NYTTJANDERÄTT, TILLGÄNGLIG FR.O.M. BYGGSTART T.O.M. 3 MÅNADER EFTER SLUTBESIKTNING

T4 - UPPLAG, MATERIAL, MASKINER OCH ARBETSBODAR
T5 - TILLFÄLLIG VÄG- ELLER SPÅRTRAFIK
T6 - UPPLAG, MATERIAL, MASKINER OCH ARBETSBODAR KOMBINERAT MED TILLFÄLLIG VÄG- ELLER SPÅRTRAFIK

SKYDDSÅTGÄRDER OCH FÖRSIKTIGHETSMÅTT

- MARKERING ELLER AVGRÄNSNING AV SKYDDSÅTGÄRD OCH FÖRSIKTIGHETSMÅTT

Sk2 - BULLERSKYDD, VALL
Sk4* - BULLERSKYDD, ERBJUDANDE OM FASADÅTGÄRDER
Sk5* - BULLERSKYDD, ERBJUDANDE OM BALKONGÅTGÄRDER
Sk6* - BULLERSKYDD, ERBJUDANDE OM SKYDD FÖR UTEPLATS
* PÅ DEL AV FASTIGHET

SÄRSKILDA BESLUT SOM TAS I SAMBAND MED FASTSTÄLLELSE AV VÄG- OCH JVG-PLAN

- INDRAGNING AV VÄG ELLER OMRÅDE
- FRÅN ALLMÄNT UNDERHÅLL

ÖVRIGA BETECKNINGAR PÅ PLANKARTAN

- MARKERING ELLER AVGRÄNSNING AV TIDIGARE KÄLLNÄRA FASTSTÄLLD SKYDDSÅTGÄRD OCH FÖRSIKTIGHETSMÅTT
- JÄRNVÄGSMARK SOM ÅTERLÄMNAS
- 0/000 +00,0m — NY VÄG, VÄGBANEKANTER MED LÄNGDMÄTNINGSSTRECK OCH HÖJDSÄTTNING
- 0/000 +00,0m — NY GÅNG- OCH CYKELVÄG MED LÄNGDMÄTNINGSSTRECK OCH HÖJDSÄTTNING
- KM 0+000 ROK +00,0m — NY JÄRNVÄG, SPÅRMITT MED LÄNGDMÄTNINGSSTRECK OCH HÖJDSÄTTNING
- STÄNGSEL
- BACKA (27) — FASTIGHETSBETECKNING

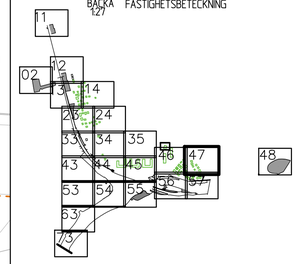

TYP AV PLAN: VÄG-JVG-PLAN
GRANSKNINGSSTATUS / SYFTE: GODKÄND
HANDLINGSTYP: GRANSKNINGSHANDLING
DATUM: 2024-01-03
LEVERANS / ÄNDRINGS-PM:
OBJEKT: E6.21 LUNDBYLEDEN BRANTINGS-RINGÖMOTET
DELOMRÅDE / BANDEL: BRANTINGSMOTET-RINGÖMOTET
ANLÄGGNINGDEL: BOHUSBANAN
OBJEKTNUMMER / KM: 178051
KONSTRUKTIONSNUMMER:
BESTÄLLARE: TRAFIKVERKET
LEVERANTÖR: AFRY
SKAPAD AV: L. KEMI
UPPDRAGSNUMMER: D1089264
GODKÄND AV: M. DAHLÉN
AVDELNING: AFRY
RITNINGSTYP: PLANKARTA
TEKNIKOMRÅDE / INNEHÅLL: VÄGUTFORMNING OCH TRAFIK
BESKRIVNING: ÄNDRING AV DEL AV VÄG- OCH JVG-PLAN E6.21 LUNDBYLEDEN DELEN BRANTINGSMOTET-RINGÖMOTET
SKALA: 1:400
FORMAT: A1
FÖRVALTNINGSNUMMER:
RITNINGSNUMMER: 178051-01-170-0300-9047
BLAD: 047
NÄSTA BLAD: 048
BET: .7

LENNART KEMI
C:\PROJECTWISE\WD\AFRY_INWEST\AF_A406750\DMS7398\178051-01-170-0300-9047.DWG
PLD: 2023-12-13 0144

XREF: [WS7]AL\178051-00-PR-0000-9001 2023-05-16 0950
[WS7]AL\178051-00-PR-0000-9002 2023-11-29 1149
[WS7]AL\178051-00-PR-0000-9003 2023-11-24 1137
[WS7]AL\178051-00-PR-0000-9004
[WS7]AL\178051-00-PR-0000-9005 2023-09-01 0952
[WS7]AL\178051-00-PR-0000-9006
[WS7]AL\178051-00-PR-0000-9007 2023-05-16 1640
[WS7]AL\178051-00-PR-0000-9008 2023-11-20 1139
[WS7]AL\178051-00-PR-0000-9009 2023-09-07 0941

Lager:

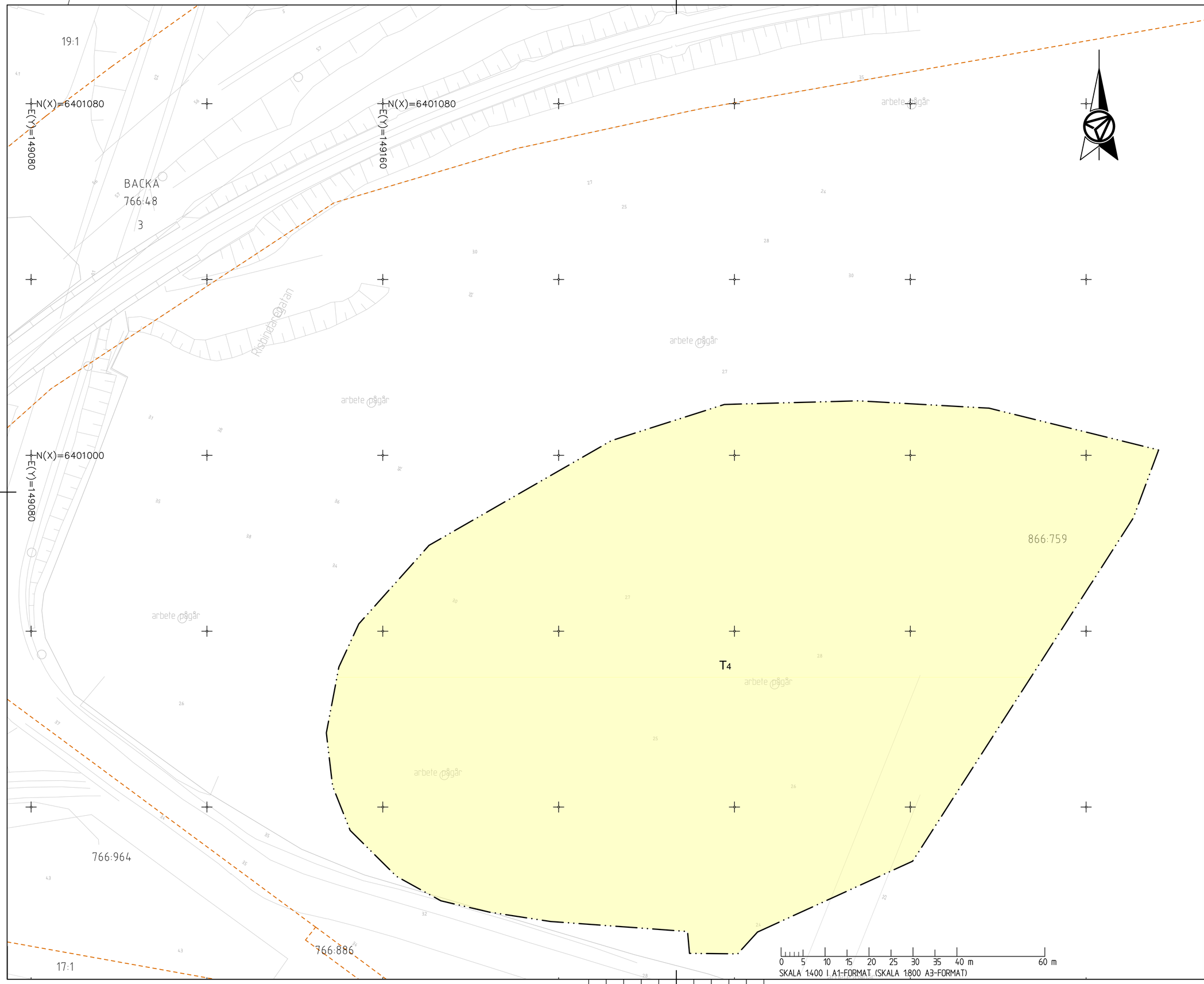

UPPLYSNINGAR

KOORDINATSYSTEM: SWEREF 99 12 00
HÖJDSYSTEM: RH 2000
SKYLDIGHETEN ATT GÖRA ANMÄLAN FÖR SAMRÅD ENLIGT 12.6 MB GÄLLER INTE FÖR DE VERKSAMHETER OCH ÅTGÄRDER SOM BEHÖVS FÖR ATT BYGGA VÄGEN/JÄRNVÄGEN OCH SOM FASTSTÄLLS OCH INGÅR I VÄGOMRÅDE FÖR ALLMÄN VÄG/JÄRNVÄGSMARK ELLER OMRÅDE FÖR TILLFÄLLIG NYTTJANDERÄTT.

TECKENFÖRKLARING

MARKANSPRÅK

- GRÄNS FÖR VÄGOMRÅDE OCH JÄRNVÄGSMARK
- AVGRÄNSNING MELLAN OLIKA TYPER AV MARKANSPRÅK
- FASTIGHETSGRÄNS
- TRAKTGRÄNS

V1	NYTT VÄGOMRÅDE MED VÄGRÄTT
V2	NYTT VÄGOMRÅDE INOM DETALJPLAN DÄR KOMMUN ÄR HUVUDMAN FÖR ALLMÄNNA PLATSER
Vi1	NYTT VÄGOMRÅDE MED INSKRÄNKT VÄGRÄTT PÅ BEFINTLIG JÄRNVÄGSMARK
J	NY JÄRNVÄGSMARK MED ÄGANDERÄTT
Js2	NY JÄRNVÄGSMARK MED SERVITUTSRÄTT FÖR SKREDSÄKRING OCH PÅLNING
Js4	NY JÄRNVÄGSMARK MED SERVITUTSRÄTT FÖR SERVICEVÄG
T	TILLFÄLLIG NYTTJANDERÄTT, TILLGÄNGLIG FR.O.M. BYGGSTART T.O.M. 3 MÅNADER EFTER SLUTBESIKTNING

T4 - UPPLAG, MATERIAL, MASKINER OCH ARBETSBODAR
T5 - TILLFÄLLIG VÄG- ELLER SPÅRTRAFIK
T6 - UPPLAG, MATERIAL, MASKINER OCH ARBETSBODAR KOMBINERAT MED TILLFÄLLIG VÄG- ELLER SPÅRTRAFIK

SKYDDSÅTGÄRDER OCH FÖRSIKTIGHETSMÅTT

- MARKERING ELLER AVGRÄNSNING AV SKYDDSÅTGÄRD OCH FÖRSIKTIGHETSMÅTT

Sk2 - BULLERSKYDD, VALL
Sk4* - BULLERSKYDD, ERBJUDANDE OM FASADÅTGÄRDER
Sk5* - BULLERSKYDD, ERBJUDANDE OM BALKONGÅTGÄRDER
Sk6* - BULLERSKYDD, ERBJUDANDE OM SKYDD FÖR UTEPLATS
* PÅ DEL AV FASTIGHET

SÄRSKILDA BESLUT SOM TAS I SAMBAND MED FASTSTÄLLELSE AV VÄG- OCH JVG-PLAN

- INDRAGNING AV VÄG ELLER OMRÅDE
- FRÅN ALLMÄNT UNDERHÅLL

ÖVRIGA BETECKNINGAR PÅ PLANKARTAN

- MARKERING ELLER AVGRÄNSNING AV TIDIGARE KÄLLNÄRA FASTSTÄLLD SKYDDSÅTGÄRD OCH FÖRSIKTIGHETSMÅTT
- JÄRNVÄGSMARK SOM ÅTERLÄMNAS
- 0/000 +00,0m — NY VÄG, VÄGBANEKANTER MED LÄNGDMÄTNINGSSTRECK OCH HÖJDSÄTTNING
- 0/000 +00,0m — NY GÅNG- OCH CYKELVÄG MED LÄNGDMÄTNINGSSTRECK OCH HÖJDSÄTTNING
- KM 0+000 ROK +00,0m — NY JÄRNVÄG, SPÅRMITT MED LÄNGDMÄTNINGSSTRECK OCH HÖJDSÄTTNING
- STÄNGSEL
- BACKA 127 — FASTIGHETSBETECKNING

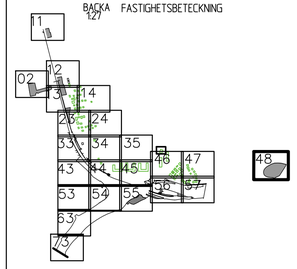

TYP AV PLAN: VÄG-JVG-PLAN
GRANSKNINGSSTATUS / SYFFTE: GODKÄND
HANDLINGSTYP: GRANSKNINGSHANDLING
DATUM: 2024-01-03
LEVERANS / ÄNDRINGS-PM:
OBJEKT: E6.21 LUNDBYLEDEN BRANTINGS-RINGÖMOTET
DELOMRÅDE / BANDEL: BRANTINGSMOTET-RINGÖMOTET
ANLÄGGNINGDEL: BOHUSBANAN
OBJEKTNUMMER / KM: 178051
KONSTRUKTIONSNUMMER:
BESTÄLLARE: TRAFIKVERKET
LEVERANTÖR: AFRY
SKAPAD AV: L. KEMI
UPPDRAGSNUMMER: D1089264
GODKÄND AV: M. DAHLÉN
AVDELNING: AFRY
RITNINGSTYP: PLANKARTA
TEKNIKOMRÅDE / INNEHÅLL: VÄGUTFORMNING OCH TRAFIK
BESKRIVNING: ÄNDRING AV DEL AV VÄG- OCH JVG-PLAN E6.21 LUNDBYLEDEN DELEN BRANTINGSMOTET-RINGÖMOTET
SKALA: 1:400
FORMAT: A1
FÖRVALTNINGSNUMMER:
RITNINGSNUMMER: 178051-01-170-0300-9048
BLAD: 048
NÄSTA BLAD: 053
BET: .5

PLO: 2023-12-13 01:46 C:\PROJECT\WISEWD\AFRY_INVEST\AF_A406750\DPS73984\178051-01-170-0300-9048.DWG LENNART KEMI

XREF: DWG73A\V178051-00-PO-0000-9001 2023-05-16 09:50
DWG73A\V178051-00-PO-0000-9002 2023-05-16 14:57
DWG73A\V178051-00-PO-0000-9003 2023-11-24 11:37
DWG73A\V178051-00-PO-0000-9004
DWG73A\V178051-00-P1-0000-9001 2023-09-01 09:52
DWG73A\V178051-00-P1-0000-9002 2023-06-27 20:41
DWG73A\V178051-00-P1-0000-9003
DWG73A\V178051-00-P1-0000-9004
DWG73A\V178051-00-P0-0000-9007 2023-05-16 16:40
DWG73A\V178051-00-P0-0000-9008 2023-11-03 13:51

Lager:

KONNEKTION RITN. -43

KONNEKTION RITN. -43

KONNEKTION RITN. -54

KONNEKTION RITN. -54

KONNEKTION RITN. -63

KONNEKTION RITN. -63

N(X)=6400800
E(Y)=147480

N(X)=6400800
E(Y)=147560

N(X)=6400720
E(Y)=147480

BACKA 170:2

s:262

S:209

170:4

s:262

BACKAVÄGEN

170:6
1

Kv 170 Strängö

Backavägen

866:574
1

170:5

170:7

arbete pågår

T4

T4

0 5 10 15 20 25 30 35 40 m 60 m

SKALA 1:400 I A1-FORMAT (SKALA 1:800 A3-FORMAT)

UPPLYSNINGAR

KOORDINATSYSTEM: SWEREF 99 12 00
HÖJDSYSTEM: RH 2000
SKYLDIGHETEN ATT GÖRA ANMÄLAN FÖR SAMRÅD ENLIGT 12.6 MB GÄLLER INTE FÖR DE VERKSAMHETER OCH ÅTGÄRDER SOM BEHÖVS FÖR ATT BYGGA VÄGEN/JÄRNVÄGEN OCH SOM FASTSTÄLLS OCH INGÅR I VÄGOMRÅDE FÖR ALLMÄN VÄG/JÄRNVÄGSMARK ELLER OMRÅDE FÖR TILLFÄLLIG NYTTJANDERÄTT.

TECKENFÖRKLARING

MARKANSPRÅK

- GRÄNS FÖR VÄGOMRÅDE OCH JÄRNVÄGSMARK
- AVGRÄNSNING MELLAN OLIKA TYPER AV MARKANSPRÅK
- FASTIGHETSGRÄNS
- TRAKTGRÄNS

V1	NYTT VÄGOMRÅDE MED VÄGRÄTT
V2	NYTT VÄGOMRÅDE INOM DETALJPLAN DÄR KOMMUN ÄR HUVUDMAN FÖR ALLMÄNNA PLATSER
Vi1	NYTT VÄGOMRÅDE MED INSKRÄNKT VÄGRÄTT PÅ BEFINTLIG JÄRNVÄGSMARK
J	NY JÄRNVÄGSMARK MED ÄGANDERÄTT
Js2	NY JÄRNVÄGSMARK MED SERVITUTSRÄTT FÖR SKREDSÄKRING OCH PÅLNING
Js4	NY JÄRNVÄGSMARK MED SERVITUTSRÄTT FÖR SERVICEVÄG
T	TILLFÄLLIG NYTTJANDERÄTT, TILLGÄNGLIG FR.O.M. BYGGSTART T.O.M. 3 MÅNADER EFTER SLUTBESIKTNING

T4 - UPPLAG, MATERIAL, MASKINER OCH ARBETSBODAR
T5 - TILLFÄLLIG VÄG- ELLER SPÅRTRAFIK
T6 - UPPLAG, MATERIAL, MASKINER OCH ARBETSBODAR KOMBINERAT MED TILLFÄLLIG VÄG- ELLER SPÅRTRAFIK

SKYDDSÅTGÄRDER OCH FÖRSIKTIGHETSMÅTT

- MÄRKERING ELLER AVGRÄNSNING AV SKYDDSÅTGÄRD OCH FÖRSIKTIGHETSMÅTT

Sk2 - BULLERSKYDD, VALL
Sk4* - BULLERSKYDD, ERBJUDANDE OM FASADÅTGÄRDER
Sk5* - BULLERSKYDD, ERBJUDANDE OM BALKONGÅTGÄRDER
Sk6* - BULLERSKYDD, ERBJUDANDE OM SKYDD FÖR UTEPLATS
* PÅ DEL AV FASTIGHET

SÄRSKILDA BESLUT SOM TAS I SAMBAND MED FASTSTÄLLELSE AV VÄG- OCH JVG-PLAN

- INDRAGNING AV VÄG ELLER OMRÅDE
- FRÅN ALLMÄNT UNDERHÅLL

ÖVRIGA BETECKNINGAR PÅ PLANKARTAN

- MÄRKERING ELLER AVGRÄNSNING AV TIDIGARE KÄLLNÄRA FASTSTÄLLD SKYDDSÅTGÄRD OCH FÖRSIKTIGHETSMÅTT
- JÄRNVÄGSMARK SOM ÅTERLÄMNAS
- 0/000 +00,0m — NY VÄG, VÄGBANEKANTER MED LÄNGDMÄTNINGSSTRECK OCH HÖJDSÄTTNING
- 0/000 +00,0m — NY GÅNG- OCH CYKELVÄG MED LÄNGDMÄTNINGSSTRECK OCH HÖJDSÄTTNING
- KM 0+000 ROK +00,0m — NY JÄRNVÄG, SPÅRMITT MED LÄNGDMÄTNINGSSTRECK OCH HÖJDSÄTTNING
- STÄNGSEL
- BACKA 127 — FASTIGHETSBETECKNING

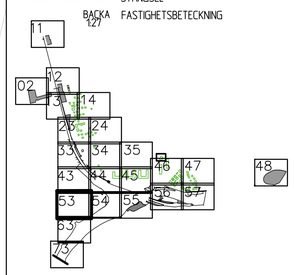

TYP AV PLAN: VÄG-JVG-PLAN

GRANSKNINGSSTATUS / SYFTE: GODKÄND

HANDLINGSTYP: GRANSKNINGSHANDLING

DATUM	LEVERANS / ÄNDRINGS-PM
2024-01-03	

OBJEKT: E6.21 LUNDBYLEDEN BRANTINGS-RINGÖMOTET

DELOMRÅDE / BANDEL: BRANTINGSMOTET-RINGÖMOTET

ANLÄGGNINGDEL: BOHUSBANAN

OBJEKTNUMMER / KM	KONSTRUKTIONSNUMMER
178051	

BESTÄLLARE	LEVERANTÖR
TRAFIKVERKET	AFRY

SKAPAD AV	UPPDRAGSNUMMER
L. KEMI	D1089264
GODKÄND AV	AVDELNING
M. DAHLÉN	AFRY

RITNINGSTYP: PLANKARTA

TEKNIKOMRÅDE / INNEHÅLL: VÄGUTFORMNING OCH TRAFIK

BESKRIVNING: ÄNDRING AV DEL AV VÄG- OCH JVG-PLAN E6.21 LUNDBYLEDEN DELEN BRANTINGSMOTET-RINGÖMOTET

SKALA	FORMAT	FÖRVALTNINGSNUMMER
1:400	A1	

RITNINGSNUMMER	BLAD	NÄSTA BLAD	BET
178051-01-170-0300-9053	053	054	.6

PLO: 2023-12-13 0150 C:\PROJECT\WSEWD\AFRY_INVEST\AF_A406750\DKS7398K\178051-01-170-0300-9053.DWG LENNART KEMI

XREF: DKS7398K\178051-00-P0-0000-9006 2023-05-16 09:50
DKS7398K\178051-00-P0-0000-9007 2023-11-21 14:43
DKS7398K\178051-00-P1-0000-9002 2023-11-24 11:57
DKS7398K\178051-00-P1-0000-9003
DKS7398K\178051-00-P1-0000-9004
DKS7398K\178051-00-P1-0000-9005 2023-05-30 09:52
DKS7398K\178051-00-P1-0000-9007 2023-12-05 12:39
DKS7398K\178051-00-P1-0000-9008 2023-12-20 10:14
DKS7398K\178051-00-P1-0000-9009

Lager:

KONNEKTION RITN. -44

KONNEKTION RITN. -53

KONNEKTION RITN. -55

170:2

BACKA
170:3

GA:94

N(X)=6400760
E(Y)=147720

N(X)=6400760
E(Y)=147800

s:262

KVILLEMOTET

SÅVE

T4

866:576>4

MALMÖ / OSLO
STOCKHOLM

866:264>5

LUNDBYLEDEN

Norsevägen

170:7

N(X)=6400680
E(Y)=147720

866:574
1

T4

ÖCKERÖ / BACKAPLAN C

ÖCKERÖ

TINGSTADSVASSEN
739:39>1

TINGSTADSVASSEN
739:39>1

OSLO

0 5 10 15 20 25 30 35 40 m 60 m

SKALA 1:400 I A1-FORMAT (SKALA 1:800 A3-FORMAT)

UPPLYSNINGAR

KOORDINATSYSTEM SWEREF 99 12 00
HÖJDSYSTEM RH 2000
SKYLDIGHETEN ATT GÖRA ANNMÄLAN FÖR SAMRÅD ENLIGT 12.6 MB GÄLLER INTE FÖR DE VERKSAMHETER OCH ÅTGÄRDER SOM BEHÖVS FÖR ATT BYGGA VÄGEN/JÄRNVÄGEN OCH SOM FASTSTÄLLS OCH INGÅR I VÄGOMRÅDE FÖR ALLMÄN VÄG/JÄRNVÄGSMARK ELLER OMRÅDE FÖR TILLFÄLLIG NYTTJANDERÄTT.

TECKENFÖRKLARING

MARKANSPRÅK

- GRÄNS FÖR VÄGOMRÅDE OCH JÄRNVÄGSMARK
- AVGRÄNSNING MELLAN OLIKA TYPER AV MARKANSPRÅK
- FASTIGHETSGRÄNS
- TRAKTGRÄNS

V1	NYTT VÄGOMRÅDE MED VÄGRÄTT
V2	NYTT VÄGOMRÅDE INOM DETALJPLAN DÄR KOMMUN ÄR HUVUDMAN FÖR ALLMÄNNA PLATSER
Vi1	NYTT VÄGOMRÅDE MED INSKRÄNKT VÄGRÄTT PÅ BEFINTLIG JÄRNVÄGSMARK
J	NY JÄRNVÄGSMARK MED ÄGANDERÄTT
Js2	NY JÄRNVÄGSMARK MED SERVITUTSRÄTT FÖR SKREDSÄKRING OCH PÅLNING
Js4	NY JÄRNVÄGSMARK MED SERVITUTSRÄTT FÖR SERVICEVÄG
T	TILLFÄLLIG NYTTJANDERÄTT, TILLGÄNGLIG FR.O.M. BYGGSTART T.O.M. 3 MÅNADER EFTER SLUTBESIKTNING

T4 - UPPLAG, MATERIAL, MASKINER OCH ARBETSBODAR
T5 - TILLFÄLLIG VÄG- ELLER SPÅRTRAFIK
T6 - UPPLAG, MATERIAL, MASKINER OCH ARBETSBODAR KOMBINERAT MED TILLFÄLLIG VÄG- ELLER SPÅRTRAFIK

SKYDDSÅTGÄRDER OCH FÖRSIKTIGHETSMÅTT

- MARKERING ELLER AVGRÄNSNING AV SKYDDSÅTGÄRD OCH FÖRSIKTIGHETSMÅTT

Sk2 - BULLERSKYDD, VALL
Sk4* - BULLERSKYDD, ERBJUDANDE OM FASADÅTGÄRDER
Sk5* - BULLERSKYDD, ERBJUDANDE OM BALKONGÅTGÄRDER
Sk6* - BULLERSKYDD, ERBJUDANDE OM SKYDD FÖR UTEPLATS
* PÅ DEL AV FASTIGHET

SÄRSKILDA BESLUT SOM TAS I SAMBAND MED FASTSTÄLLELSE AV VÄG- OCH JVG-PLAN

- INDRAGNING AV VÄG ELLER OMRÅDE FRÅN ALLMÄNT UNDERHÅLL

ÖVRIGA BETECKNINGAR PÅ PLANKARTAN

- MARKERING ELLER AVGRÄNSNING AV TIDIGARE KÄLLNÄRA FASTSTÄLLD SKYDDSÅTGÄRD OCH FÖRSIKTIGHETSMÅTT
- JÄRNVÄGSMARK SOM ÅTERLÄMNAS
- 0/000 +00,0m — NY VÄG, VÄGBANEKANTER MED LÄNGDMÄTNINGSSTRECK OCH HÖJDSÄTTNING
- 0/000 +00,0m — NY GÅNG- OCH CYKELVÄG MED LÄNGDMÄTNINGSSTRECK OCH HÖJDSÄTTNING
- KM 0+000 ROK +00,0m — NY JÄRNVÄG, SPÅRMITT MED LÄNGDMÄTNINGSSTRECK OCH HÖJDSÄTTNING
- STÄNGSEL
- BACKA 127 — FASTIGHETSBETECKNING

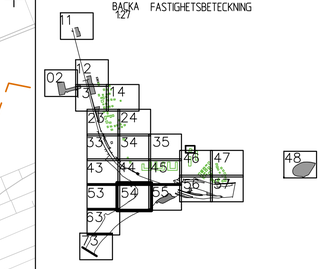

TYP AV PLAN	VÄG-JVG-PLAN
GRANSKNINGSSTATUS / SYFTE	GODKÄND
HANDLINGSTYP	GRANSKNINGSHANDLING
DATUM	2024-01-03
LEVERANS / ÄNDRINGS-PM	
OBJEKT	E6.21 LUNDBYLEDEN BRANTINGS-RINGÖMOTET
DELOMRÅDE / BANDEL	BRANTINGSMOTET-RINGÖMOTET
ANLÄGGNINGSDEL	BOHUSBANAN
OBJEKTNUMMER / KM	178051
KONSTRUKTIONSNUMMER	
BESTÄLLARE	TRAFIKVERKET
LEVERANTÖR	AFRY
SKAPAD AV	L. KEMI
UPPDRAGSNUMMER	D1089264
GODKÄND AV	M. DAHLÉN
AVDELNING	AFRY
RITNINGSTYP	PLANKARTA
TEKNIKOMRÅDE / INNEHÅLL	VÄGUTFORMNING OCH TRAFIK
BESKRIVNING	ÄNDRING AV DEL AV VÄG- OCH JVG-PLAN E6.21 LUNDBYLEDEN DELEN BRANTINGSMOTET-RINGÖMOTET
SKALA	1:400
FORMAT	A1
FÖRVALTNINGSNUMMER	
RITNINGSNUMMER	178051-01-170-0300-9054
BLAD	054
NÄSTA BLAD	055
BET	.6

2023-05-26 09:50 D1089264 L.KEMI
2023-11-21 13:57 D1089264 L.KEMI
2023-09-01 09:52 D1089264 L.KEMI
2023-06-27 20:41 D1089264 L.KEMI
2023-05-26 15:40 D1089264 L.KEMI
2023-11-21 13:57 D1089264 L.KEMI

XREF
DPS73-A-VTR051-00-PD-0000-9001
DPS73-A-VTR051-00-PD-0000-9002
DPS73-A-VTR051-00-PD-0000-9003
DPS73-A-VTR051-00-PD-0000-9004
DPS73-A-VTR051-00-PD-0000-9005
DPS73-A-VTR051-00-PD-0000-9006
DPS73-A-VTR051-00-PD-0000-9007
DPS73-A-VTR051-00-PD-0000-9008
DPS73-A-VTR051-00-PD-0000-9009

Lager:

PLD 2023-12-13 0157 C:\PROJECT\WISEWD\AFRY_INVEST\AF-A406750\DPS73984\178051-01-170-0300-9054.DWG LENNART KEMI

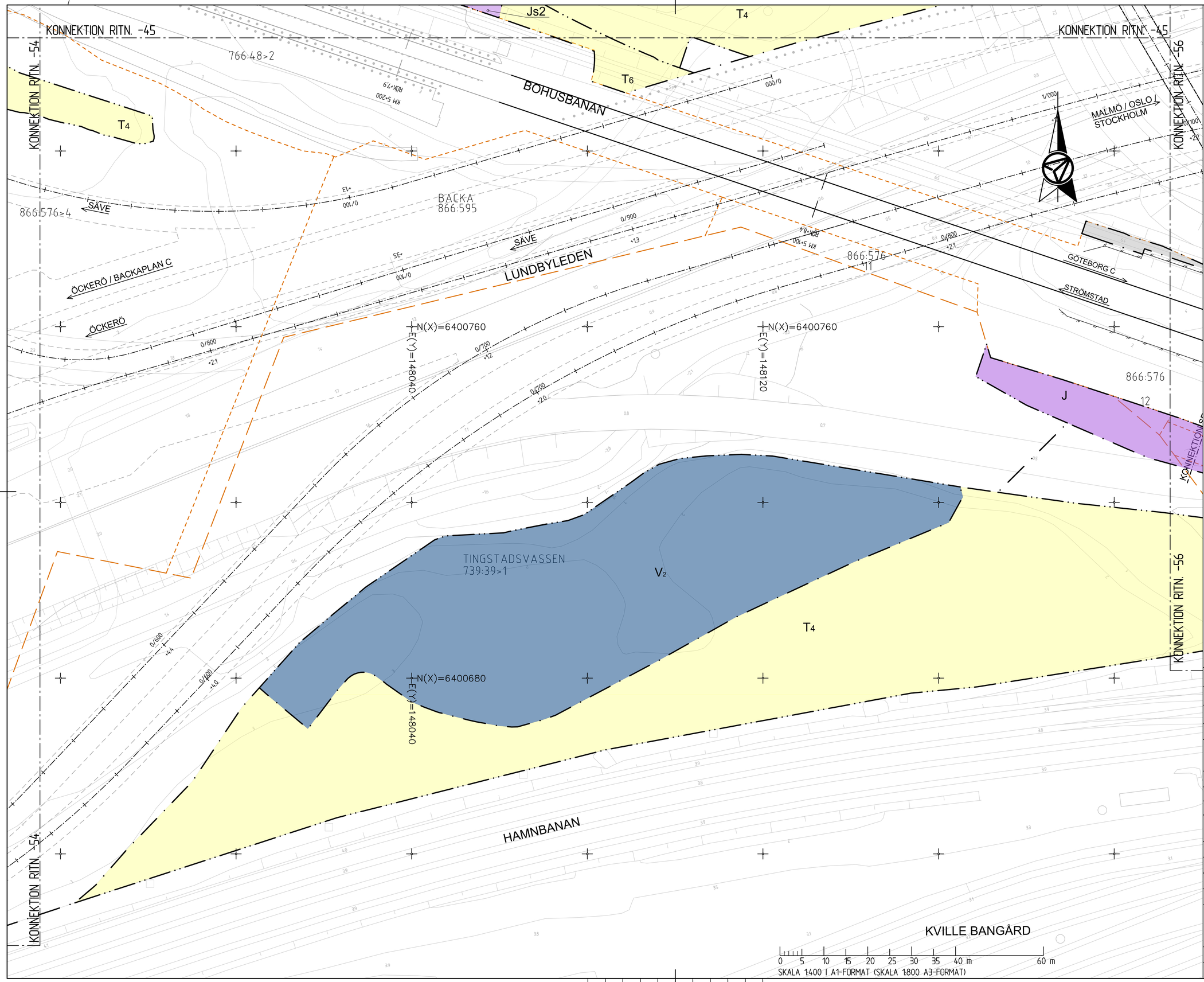

UPPLYSNINGAR

KOORDINATSYSTEM SWEREF 99 12 00
HÖJDSYSTEM: RH 2000
SKYLDIGHETEN ATT GÖRA ANNMÄLAN FÖR SAMRÅD ENLIGT 12.6 MB GÄLLER INTE FÖR DE VERKSAMHETER OCH ÅTGÄRDER SOM BEHÖVS FÖR ATT BYGGA VÄGEN/JÄRNVÄGEN OCH SOM FASTSTÄLLS OCH INGÅR I VÄGOMRÅDE FÖR ALLMÄN VÄG/JÄRNVÄGSMARK ELLER OMRÅDE FÖR TILLFÄLLIG NYTTJANDERÄTT.

TECKENFÖRKLARING

MARKANSPRÅK

- GRÄNS FÖR VÄGOMRÅDE OCH JÄRNVÄGSMARK
- AVGRÄNSNING MELLAN OLIKA TYPER AV MARKANSPRÅK
- FASTIGHETSGRÄNS
- TRAKTGRÄNS

V1	NYTT VÄGOMRÅDE MED VÄGRÄTT
V2	NYTT VÄGOMRÅDE INOM DETALJPLAN DÄR KOMMUN ÄR HUVUDMAN FÖR ALLMÄNNA PLATSER
Vi1	NYTT VÄGOMRÅDE MED INSKRÄNKT VÄGRÄTT PÅ BEFINTLIG JÄRNVÄGSMARK
J	NY JÄRNVÄGSMARK MED ÄGANDERÄTT
Js2	NY JÄRNVÄGSMARK MED SERVITUTSRÄTT FÖR SKREDSÄKRING OCH PÅLNING
Js4	NY JÄRNVÄGSMARK MED SERVITUTSRÄTT FÖR SERVICEVÄG
T	TILLFÄLLIG NYTTJANDERÄTT, TILLGÄNGLIG FR.O.M. BYGGSTART T.O.M. 3 MÅNADER EFTER SLUTBESIKTNING

T4 - UPPLAG, MATERIAL, MASKINER OCH ARBETSBODAR
T5 - TILLFÄLLIG VÄG- ELLER SPÅRTRAFIK
T6 - UPPLAG, MATERIAL, MASKINER OCH ARBETSBODAR KOMBINERAT MED TILLFÄLLIG VÄG- ELLER SPÅRTRAFIK

SKYDDSÅTGÄRDER OCH FÖRSIKTIGHETSMÅTT

- MARKERING ELLER AVGRÄNSNING AV SKYDDSÅTGÄRD OCH FÖRSIKTIGHETSMÅTT

Sk2 - BULLERSKYDD, VALL
Sk4* - BULLERSKYDD, ERBJUDANDE OM FASADÅTGÄRDER
Sk5* - BULLERSKYDD, ERBJUDANDE OM BALKONGÅTGÄRDER
Sk6* - BULLERSKYDD, ERBJUDANDE OM SKYDD FÖR UTEPLATS
* PÅ DEL AV FASTIGHET

SÄRSKILDA BESLUT SOM TAS I SAMBAND MED FASTSTÄLLELSE AV VÄG- OCH JVG-PLAN

- INDRAGNING AV VÄG ELLER OMRÅDE
- FRÅN ALLMÄNT UNDERHÅLL

ÖVRIGA BETECKNINGAR PÅ PLANKARTAN

- MARKERING ELLER AVGRÄNSNING AV TIDIGARE KÄLLNÄRA FASTSTÄLLD SKYDDSÅTGÄRD OCH FÖRSIKTIGHETSMÅTT
- JÄRNVÄGSMARK SOM ÅTERLÄMNAS
- 0/000 +00,0m — NY VÄG, VÄGBANEKANTER MED LÄNGDMÄTNINGSSTRECK OCH HÖJDSÄTTNING
- 0/000 +00,0m — NY GÅNG- OCH CYKELVÄG MED LÄNGDMÄTNINGSSTRECK OCH HÖJDSÄTTNING
- KM 0+000 ROK +00,0m — NY JÄRNVÄG, SPÅRMITT MED LÄNGDMÄTNINGSSTRECK OCH HÖJDSÄTTNING
- STÄNGSEL
- BACKA 12:7 — FASTIGHETSBETECKNING

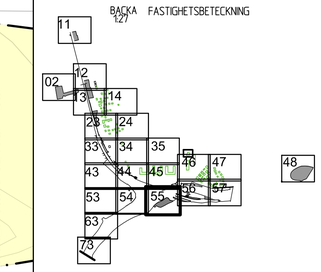

TYP AV PLAN: **VÄG-JVG-PLAN**

GRANSKNINGSSTATUS / SYFTE: **GODKÄND**

HANDLINGSTYP: **GRANSKNINGSHANDLING**

DATUM: 2024-01-03	LEVERANS / ÄNDRINGS-PM:

OBJEKT: **E6.21 LUNDBYLEDEN BRANTINGS-RINGÖMOTET**

DELOMRÅDE / BANDEL: BRANTINGSMOTET-RINGÖMOTET

ANLÄGGNINGDEL: BOHUSBANAN

OBJEKTNUMMER / KM: 178051	KONSTRUKTIONSNUMMER:
BESTÄLLARE: TRAFIKVERKET	LEVERANTÖR: AFRY
SKAPAD AV: L. KEMI	UPPDRAGSNUMMER: D1089264
GODKÄND AV: M. DAHLÉN	AVDELNING: AFRY

RITNINGSTYP: PLANKARTA

TEKNIKOMRÅDE / INNEHÅLL: VÄGUTFORMNING OCH TRAFIK

BESKRIVNING: ÄNDRING AV DEL AV VÄG- OCH JVG-PLAN E6.21 LUNDBYLEDEN DELEN BRANTINGSMOTET-RINGÖMOTET

SKALA: 1:400	FORMAT: A1	FÖRVALTNINGSNUMMER:	
RITNINGSNUMMER: 178051-01-170-0300-9055	BLAD: 055	NÄSTA BLAD: 056	BET: .7

PLD: 2023-12-14 16:37 C:\PROJECT\WSE\WD\AFRY_INVEST\AF_PSG054\DMS73984\178051-01-170-0300-9055.DWG SHAAIQ BAHRAM

XREF: 178051-00-PO-0000-9002.dwg 178051-00-PO-0000-9003.dwg 178051-00-PO-0000-9004.dwg 178051-00-PO-0000-9005.dwg 178051-00-PO-0000-9006.dwg 178051-00-PO-0000-9008.dwg 178051-00-PO-0000-9009.dwg 178051-00-PO-0000-9010.dwg 178051-00-PO-0000-9011.dwg 178051-00-PO-0000-9012.dwg 178051-00-PO-0000-9013.dwg 178051-00-PO-0000-9014.dwg 178051-00-PO-0000-9015.dwg 178051-00-PO-0000-9016.dwg 178051-00-PO-0000-9017.dwg 178051-00-PO-0000-9018.dwg 178051-00-PO-0000-9019.dwg 178051-00-PO-0000-9020.dwg

2023-11-21 14:43 2023-11-24 11:37 2023-12-06 09:50 2023-12-12 12:41 2023-12-13 12:41 2023-11-20 11:59 2023-09-01 10:44 2023-11-01 16:10

Lager:

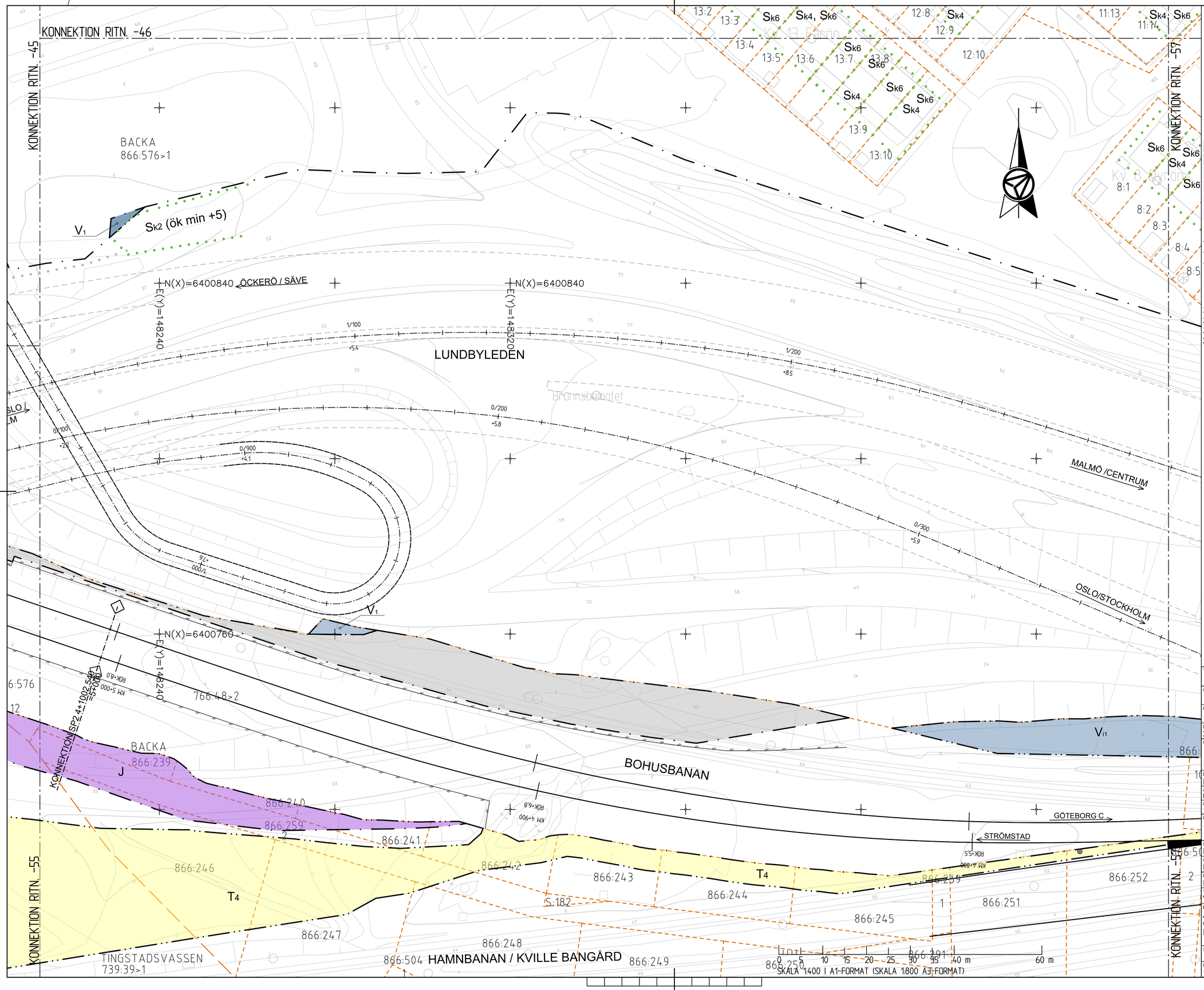

UPPLYSNINGAR

KOORDINATSYSTEM: SWEREF 99 12 00
HÖJDSYSTEM: RH 2000
SKYLDIGHETEN ATT GÖRA ANNMÄLAN FÖR SAMRÅD ENLIGT 12:6 MB GÄLLER INTE FÖR DE VERKSAMHETER OCH ÅTGÄRDER SOM BEHÖVS FÖR ATT BYGGA VÄGEN/JÄRNVÄGEN OCH SOM FASTSTÄLLS OCH INGÅR I VÄGOMRÅDE FÖR ALLMÄN VÄG/JÄRNVÄGSMARK ELLER OMRÅDE FÖR TILLFÄLLIG NYTTJANDERÄTT.

TECKENFÖRKLARING

MARKANSPRÅK

- GRÄNS FÖR VÄGOMRÅDE OCH JÄRNVÄGSMARK
- AVGRÄNSNING MELLAN OLIKA TYPER AV MARKANSPRÅK
- FASTIGHETSGRÄNS
- TRAKTGRÄNS

V1	NYTT VÄGOMRÅDE MED VÄGRÄTT
V2	NYTT VÄGOMRÅDE INOM DETALJPLAN DÄR KOMMUN ÄR HUVUDMAN FÖR ALLMÄNNA PLATSER
Vi1	NYTT VÄGOMRÅDE MED INSKRÄNKT VÄGRÄTT PÅ BEFINTLIG JÄRNVÄGSMARK
J	NY JÄRNVÄGSMARK MED ÄGANDERÄTT
Js2	NY JÄRNVÄGSMARK MED SERVITUTSRÄTT FÖR SKREDSÄKRING OCH PÅLNING
Js4	NY JÄRNVÄGSMARK MED SERVITUTSRÄTT FÖR SERVICEVÄG
T	TILLFÄLLIG NYTTJANDERÄTT, TILLGÄNGLIG FR.O.M. BYGGSTART T.O.M. 3 MÅNADER EFTER SLUTBESIKTNING

T4 - UPPLAG, MATERIAL, MASKINER OCH ARBETSBODAR
T5 - TILLFÄLLIG VÄG- ELLER SPÅRTRAFIK
T6 - UPPLAG, MATERIAL, MASKINER OCH ARBETSBODAR KOMBINERAT MED TILLFÄLLIG VÄG- ELLER SPÅRTRAFIK

SKYDDSÅTGÄRDER OCH FÖRSIKTIGHETSMÅTT

MARKERING ELLER AVGRÄNSNING AV SKYDDSÅTGÄRD OCH FÖRSIKTIGHETSMÅTT

Sk2 - BULLERSKYDD, VALL
Sk4* - BULLERSKYDD, ERBJUDANDE OM FASADÅTGÄRDER
Sk5* - BULLERSKYDD, ERBJUDANDE OM BALKONGÅTGÄRDER
Sk6* - BULLERSKYDD, ERBJUDANDE OM SKYDD FÖR UTEPLATS
* PÅ DEL AV FASTIGHET

SÄRSKILDA BESLUT SOM TAS I SAMBAND MED FASTSTÄLLELSE AV VÄG- OCH JVG-PLAN

INDRAGNING AV VÄG ELLER OMRÅDE FRÅN ALLMÄNT UNDERHÅLL

ÖVRIGA BETECKNINGAR PÅ PLANKARTAN

MARKERING ELLER AVGRÄNSNING AV TIDIGARE KÄLLNÄRA FASTSTÄLLD SKYDDSÅTGÄRD OCH FÖRSIKTIGHETSMÅTT

JÄRNVÄGSMARK SOM ÅTERLÄMNAS

0/000 ±00,0m — NY VÄG, VÄGBANEKANTER MED LÄNGDMÄTNINGSSTRECK OCH HÖJDSÄTTNING
0/000 ±00,0m — NY GÅNG- OCH CYKELVÄG MED LÄNGDMÄTNINGSSTRECK OCH HÖJDSÄTTNING
KM 0+000 ROK ±00,0m — NY JÄRNVÄG, SPÅRMITT MED LÄNGDMÄTNINGSSTRECK OCH HÖJDSÄTTNING
STÄNGSEL
BACKA 1:27 — FASTIGHETSBETECKNING

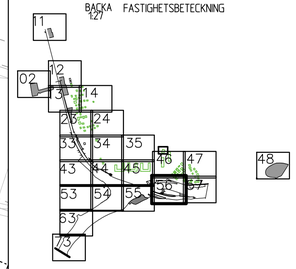

TYP AV PLAN: VÄG-JVG-PLAN
GRANSKNINGSSTATUS / SYFTE: GODKÄND
HANDLINGSTYP: GRANSKNINGSHANDLING
DATUM: 2024-01-03
LEVERANS / ÄNDRINGS-PM:
OBJEKT: E6.21 LUNDBYLEDEN BRANTINGS-RINGÖMOTET
DELOMRÅDE / BANDEL: BRANTINGSMOTET-RINGÖMOTET
ANLÄGGNINGDEL: BOHUSBANAN
OBJEKTNUMMER / KM: 178051
KONSTRUKTIONSNUMMER:
BESTÄLLARE: TRAFIKVERKET
LEVERANTÖR: AFRY
SKAPAD AV: L. KEMI
UPPDRAGSNUMMER: D1089264
GODKÄND AV: M. DAHLÉN
AVDELNING: AFRY
RITNINGSTYP: PLANKARTA
TEKNIKOMRÅDE / INNEHÅLL: VÄGUTFORMNING OCH TRAFIK
BESKRIVNING: ÄNDRING AV DEL AV VÄG- OCH JVG-PLAN E6.21 LUNDBYLEDEN DELEN BRANTINGSMOTET-RINGÖMOTET
SKALA: 1:400
FORMAT: A1
FÖRVALTNINGSNUMMER:
RITNINGSNUMMER: 178051-01-170-0300-9056
BLAD: 056
NÄSTA BLAD: 057
BET: .6

PLD: 2023-12-13 02.08 C:\PROJECT\WISEWD\AFRY_JNWEST\AF_A406750\DMS7398A\178051-01-170-0300-9056.DWG LENNART KEMI

XREF: DM5734.W\178051-00-PI-0000-9001 2022-05-16 0950
DM5734.W\178051-00-PI-0000-9002 2023-11-14 1449
DM5734.W\178051-00-PI-0000-9003 2023-11-24 1137
DM5734.W\178051-00-PI-0000-9004
DM5734.W\178051-00-PI-0000-9005 2022-09-01 0952
DM5734.W\178051-00-PI-0000-9006 2022-06-27 2041
DM5734.W\178051-00-PI-0000-9007
DM5734.W\178051-00-PI-0000-9008 2023-11-09 1139

Lager:

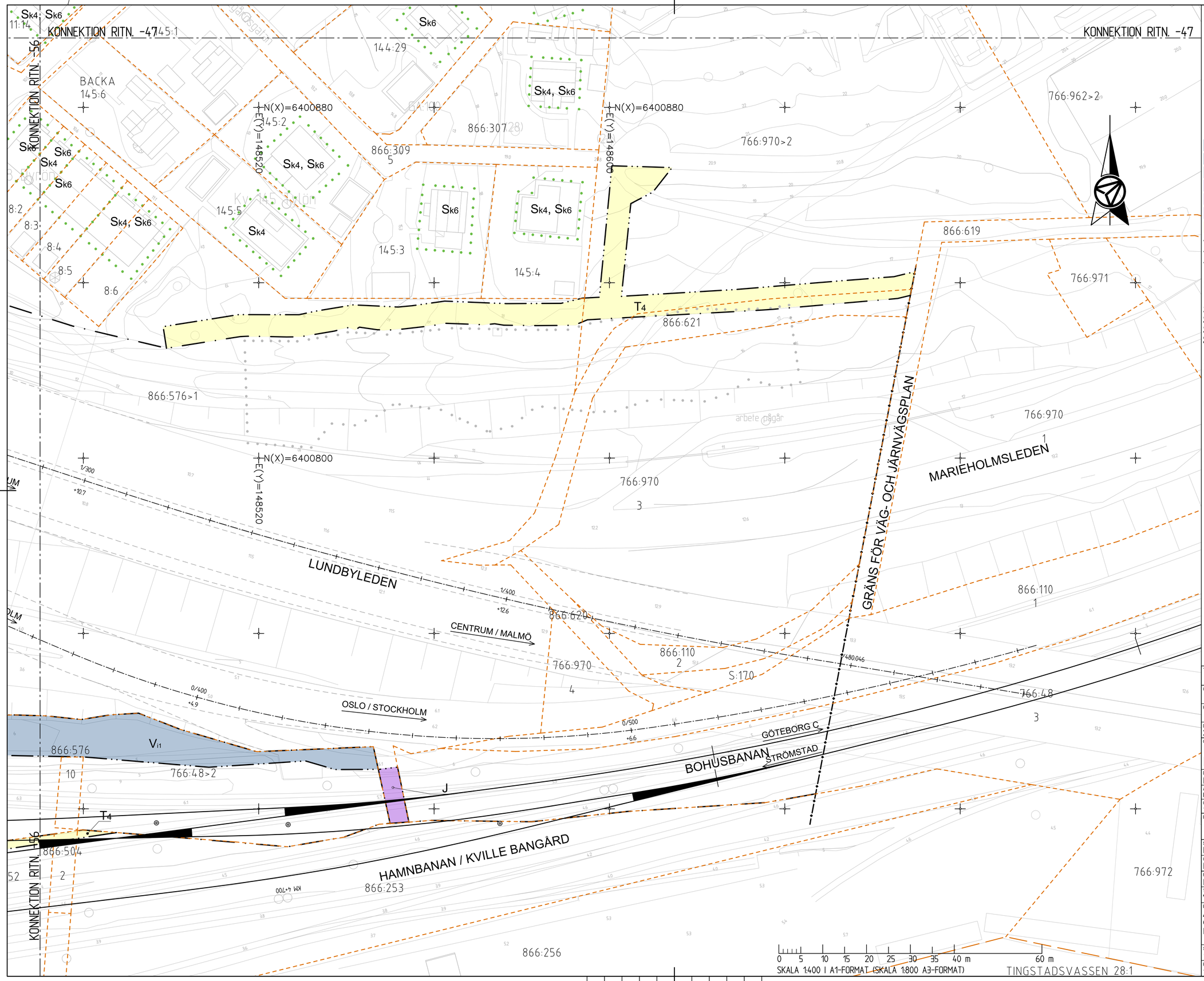

UPPLYSNINGAR

KOORDINATSYSTEM: SWEREF 99 12 00
HÖJDSYSTEM: RH 2000
SKYLDIGHETEN ATT GÖRA ANMÄLAN FÖR SAMRÅD ENLIGT 12.6 MB GÄLLER INTE FÖR DE VERKSAMHETER OCH ÅTGÄRDER SOM BEHÖVS FÖR ATT BYGGA VÄGEN/JÄRNVÄGEN OCH SOM FASTSTÄLLS OCH INGÅR I VÄGOMRÅDE FÖR ALLMÄN VÄG/JÄRNVÄGSMARK ELLER OMRÅDE FÖR TILLFÄLLIG NYTTJANDERÄTT.

TECKENFÖRKLARING

MARKANSPRÅK

- GRÄNS FÖR VÄGOMRÅDE OCH JÄRNVÄGSMARK
- AVGRÄNSNING MELLAN OLIKA TYPER AV MARKANSPRÅK
- FASTIGHETSGRÄNS
- TRAKTGRÄNS

V1	NYTT VÄGOMRÅDE MED VÄGRÄTT
V2	NYTT VÄGOMRÅDE INOM DETALJPLAN DÄR KOMMUN ÄR HUVUDMAN FÖR ALLMÄNNA PLATSER
Vi1	NYTT VÄGOMRÅDE MED INSKRÄNKT VÄGRÄTT PÅ BEFINTLIG JÄRNVÄGSMARK
J	NY JÄRNVÄGSMARK MED ÄGANDERÄTT
Js2	NY JÄRNVÄGSMARK MED SERVITUTSRÄTT FÖR SKREDSÄKRING OCH PÅLNING
Js4	NY JÄRNVÄGSMARK MED SERVITUTSRÄTT FÖR SERVICEVÄG
T	TILLFÄLLIG NYTTJANDERÄTT, TILLGÄNGLIG FR.O.M. BYGGSTART T.O.M. 3 MÅNADER EFTER SLUTBESIKTNING

T4 - UPPLAG, MATERIAL, MASKINER OCH ARBETSBODAR
T5 - TILLFÄLLIG VÄG- ELLER SPÅRTRAFIK
T6 - UPPLAG, MATERIAL, MASKINER OCH ARBETSBODAR KOMBINERAT MED TILLFÄLLIG VÄG- ELLER SPÅRTRAFIK

SKYDDSÅTGÄRDER OCH FÖRSIKTIGHETSMÅTT

- MARKERING ELLER AVGRÄNSNING AV SKYDDSÅTGÄRD OCH FÖRSIKTIGHETSMÅTT

Sk2 - BULLERSKYDD, VALL
Sk4* - BULLERSKYDD, ERBJUDANDE OM FASADÅTGÄRDER
Sk5* - BULLERSKYDD, ERBJUDANDE OM BALKONGÅTGÄRDER
Sk6* - BULLERSKYDD, ERBJUDANDE OM SKYDD FÖR UTEPLATS
* PÅ DEL AV FASTIGHET

SÄRSKILDA BESLUT SOM TAS I SAMBAND MED FASTSTÄLLELSE AV VÄG- OCH JVG-PLAN

- INDRAGNING AV VÄG ELLER OMRÅDE
- FRÅN ALLMÄNT UNDERHÅLL

ÖVRIGA BETECKNINGAR PÅ PLANKARTAN

- MARKERING ELLER AVGRÄNSNING AV TIDIGARE KÄLLNÄRA FASTSTÄLLD SKYDDSÅTGÄRD OCH FÖRSIKTIGHETSMÅTT
- JÄRNVÄGSMARK SOM ÅTERLÄMNAS
- 0/000 +00,0m — NY VÄG, VÄGBANEKANTER MED LÄNGDMÄTNINGSSTRECK OCH HÖJDSÄTTNING
- 0/000 +00,0m — NY GÅNG- OCH CYKELVÄG MED LÄNGDMÄTNINGSSTRECK OCH HÖJDSÄTTNING
- KM 0+000 ROK +00,0m — NY JÄRNVÄG, SPÅRMITT MED LÄNGDMÄTNINGSSTRECK OCH HÖJDSÄTTNING
- STÄNGSEL
- BACKA 127 — FASTIGHETSBETECKNING

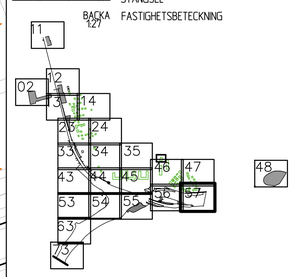

TYP AV PLAN: VÄG-JVG-PLAN
GRANSKNINGSSTATUS / SYFTE: GODKÄND
HANDLINGSTYP: GRANSKNINGSHANDLING
DATUM: 2024-01-03
LEVERANS / ÄNDRINGS-PM:
OBJEKT: E6.21 LUNDBYLEDEN BRANTINGS-RINGÖMOTET
DELOMRÅDE / BANDEL: BRANTINGSMOTET-RINGÖMOTET
ANLÄGGNINGDEL: BOHUSBANAN
OBJEKTNUMMER / KM: 178051
KONSTRUKTIONSNUMMER:
BESTÄLLARE: TRAFIKVERKET
LEVERANTÖR: AFRY
SKAPAD AV: L. KEMI
UPPDRAGSNUMMER: D1089264
GODKÄND AV: M. DAHLÉN
AVDELNING: AFRY
RITNINGSTYP: PLANKARTA
TEKNIKOMRÅDE / INNEHÅLL: VÄGUTFORMNING OCH TRAFIK
BESKRIVNING: ÄNDRING AV DEL AV VÄG- OCH JVG-PLAN E6.21 LUNDBYLEDEN DELEN BRANTINGSMOTET-RINGÖMOTET

SKALA	FORMAT	FÖRVALTNINGSNUMMER		
1:400	A1			
RITNINGSNUMMER	BLAD	NÄSTA BLAD	BET	
178051-01-170-0300-9057	057	063	.6	

LENNART KEMI
C:\PROJECTWISE\WD\AFRY_INVEST\AF_A406750\DMS7398A\178051-01-170-0300-9057.DWG
0127
2023-12-13
PLO

Lager:

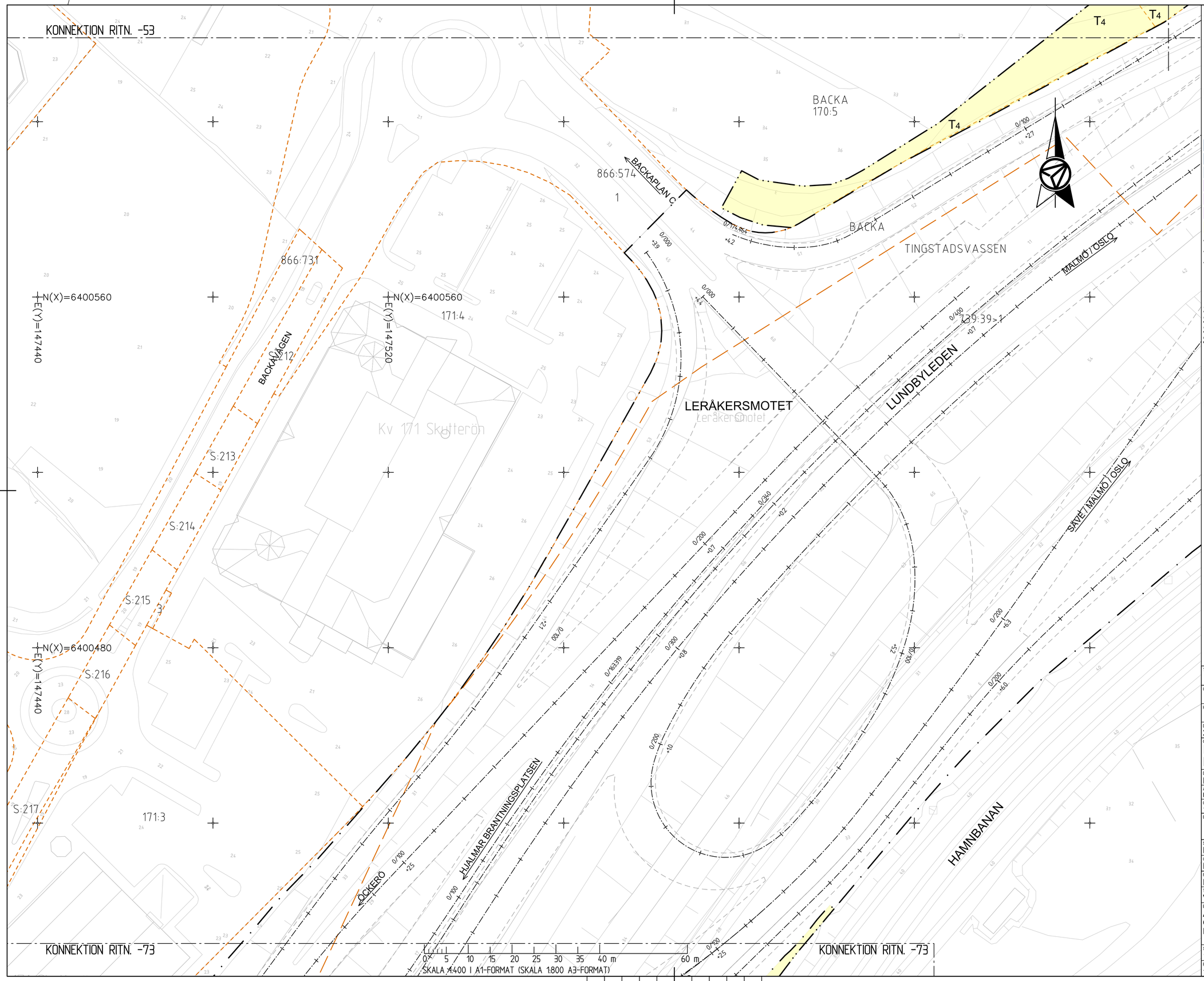

UPPLYSNINGAR

KOORDINATSYSTEM: SWEREF 99 12 00
HÖJDSYSTEM: RH 2000
SKYLDIGHETEN ATT GÖRA ANNMÄLAN FÖR SAMRÅD ENLIGT 12.6 MB GÄLLER INTE FÖR DE VERKSAMHETER OCH ÅTGÄRDER SOM BEHÖVS FÖR ATT BYGGA VÄGEN/JÄRNVÄGEN OCH SOM FASTSTÄLLS OCH INGÅR I VÄGOMRÅDE FÖR ALLMÄN VÄG/JÄRNVÄGSMARK ELLER OMRÅDE FÖR TILLFÄLLIG NYTTJANDERÄTT.

TECKENFÖRKLARING

MARKANSPRÅK

- GRÄNS FÖR VÄGOMRÅDE OCH JÄRNVÄGSMARK
- AVGRÄNSNING MELLAN OLIKA TYPER AV MARKANSPRÅK
- FASTIGHETSGRÄNS
- TRAKTGRÄNS

V1	NYTT VÄGOMRÅDE MED VÄGRÄTT
V2	NYTT VÄGOMRÅDE INOM DETALJPLAN DÄR KOMMUN ÄR HUVUDMAN FÖR ALLMÄNNA PLATSER
Vi1	NYTT VÄGOMRÅDE MED INSKRÄNKT VÄGRÄTT PÅ BEFINTLIG JÄRNVÄGSMARK
J	NY JÄRNVÄGSMARK MED ÄGANDERÄTT
Js2	NY JÄRNVÄGSMARK MED SERVITUTSRÄTT FÖR SKREDSÄKRING OCH PÅLNING
Js4	NY JÄRNVÄGSMARK MED SERVITUTSRÄTT FÖR SERVICEVÄG
T	TILLFÄLLIG NYTTJANDERÄTT, TILLGÄNGLIG FR.O.M. BYGGSTART T.O.M. 3 MÅNADER EFTER SLUTBESIKTNING

T4 - UPPLAG, MATERIAL, MASKINER OCH ARBETSBODAR
T5 - TILLFÄLLIG VÄG- ELLER SPÅRTRAFIK
T6 - UPPLAG, MATERIAL, MASKINER OCH ARBETSBODAR KOMBINERAT MED TILLFÄLLIG VÄG- ELLER SPÅRTRAFIK

SKYDDSÅTGÄRDER OCH FÖRSIKTIGHETSMÅTT

- MARKERING ELLER AVGRÄNSNING AV SKYDDSÅTGÄRD OCH FÖRSIKTIGHETSMÅTT

Sk2 - BULLERSKYDD, VALL
Sk4* - BULLERSKYDD, ERBJUDANDE OM FASADÅTGÄRDER
Sk5* - BULLERSKYDD, ERBJUDANDE OM BALKONGÅTGÄRDER
Sk6* - BULLERSKYDD, ERBJUDANDE OM SKYDD FÖR UTEPLATS
* PÅ DEL AV FASTIGHET

SÄRSKILDA BESLUT SOM TAS I SAMBAND MED FASTSTÄLLELSE AV VÄG- OCH JVG-PLAN

- INDRAGNING AV VÄG ELLER OMRÅDE
- FRÅN ALLMÄNT UNDERHÅLL

ÖVRIGA BETECKNINGAR PÅ PLANKARTAN

- MARKERING ELLER AVGRÄNSNING AV TIDIGARE KÄLLNÄRA FASTSTÄLLD SKYDDSÅTGÄRD OCH FÖRSIKTIGHETSMÅTT
- JÄRNVÄGSMARK SOM ÅTERLÄMNAS
- 0/000 +00,0m — NY VÄG, VÄGBANEKANTER MED LÄNGDMÄTNINGSSTRECK OCH HÖJDSÄTTNING
- 0/000 +00,0m — NY GÅNG- OCH CYKELVÄG MED LÄNGDMÄTNINGSSTRECK OCH HÖJDSÄTTNING
- KM 0+000 ROK +00,0m — NY JÄRNVÄG, SPÅRMITT MED LÄNGDMÄTNINGSSTRECK OCH HÖJDSÄTTNING
- STÄNGSEL
- BACKA 127 — FASTIGHETSBETECKNING

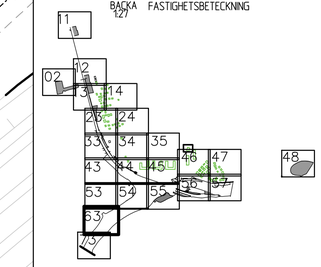

TYP AV PLAN: VÄG-JVG-PLAN
GRANSKNINGSSTATUS / SYFTE: GODKÄND
HANDLINGSTYP: GRANSKNINGSHANDLING
DATUM: 2024-01-03
LEVERANS / ÄNDRINGS-PM:
OBJEKT: E6.21 LUNDBYLEDEN BRANTINGS-RINGÖMOTET
DELOMRÅDE / BANDEL: BRANTINGSMOTET-RINGÖMOTET
ANLÄGGNINGDEL: BOHUSBANAN
OBJEKTNUMMER / KM: 178051
KONSTRUKTIONSNUMMER:
BESTÄLLARE: TRAFIKVERKET
LEVERANTÖR: AFRY
SKAPAD AV: L. KEMI
UPPDRAGSNUMMER: D1089264
GODKÄND AV: M. DAHLÉN
AVDELNING: AFRY
RITNINGSTYP: PLANKARTA
TEKNIKOMRÅDE / INNEHÅLL: VÄGUTFORMNING OCH TRAFIK
BESKRIVNING: ÄNDRING AV DEL AV VÄG- OCH JVG-PLAN E6.21 LUNDBYLEDEN DELEN BRANTINGSMOTET-RINGÖMOTET
SKALA: 1:400
FORMAT: A1
FÖRVALTNINGSNUMMER:
RITNINGSNUMMER: 178051-01-170-0300-9063
BLAD: 063
NÄSTA BLAD: 073
BET: .6

PLO: 2023-12-13 02:22 C:\PROJECTWISE\WDV_AFRY_INVEST\AF_A406750\DMS7398\178051-01-170-0300-9063.DWG LENNART KEMI

XREF	[PC75]A16\178051-00-PI-0000-9001	2023-05-16	09:50
XREF	[PC75]A16\178051-00-PI-0000-9002	2023-05-16	09:50
XREF	[PC75]A16\178051-00-PI-0000-9003	2023-11-24	11:37
XREF	[PC75]A16\178051-01-PI-0000-9005		
XREF	[PC75]A16\178051-01-PI-0000-9001	2023-09-01	09:52
XREF	[PC75]A16\178051-01-PI-0000-9002	2023-06-27	20:41
XREF	[PC75]A16\178051-01-PI-0000-9003		
XREF	[PC75]A16\178051-01-PI-0000-9004	2023-05-16	16:40
XREF	[PC75]A16\178051-01-PI-0000-9007	2023-11-08	11:57
XREF	[PC75]A16\178051-01-PI-0000-9008		

Lager:

KONNEKTION RITN. -63

KONNEKTION RITN. -63

S:218

Kv. 171 Skutterön

N(X)=6400400

E(Y)=147400

S:219

171:3

N(X)=6400400

E(Y)=147480

LUNDBYLEDEN

MALMÖ / OSLO

TINGSTADSVASSEN

739:39>1

BACKAPLAN C / SÄVE / MALMÖ / OSLO

0/100 +2.5

0/100 +2.6

0/200 +2.7

0/000 +5.7

0/000 +5.0

0/000 +2.8

866:731

BACKAVÄGEN

220

BACKA

866:731

2

ÖCKERÖ

HJALMAR BRANTNINGSPLATSEN

0/000

0/100 +4.0

N(X)=6400320

E(Y)=147400

KVILLE BANGÅRD

T4

LUNDBYLEDEN

GRÄNS FÖR VÄG- OCH JÄRNVÄGSPLAN

HJALMAR BRANTNINGSPLATSEN

MALMÖ / OSLO

0/000

BRANTINGSMOTET

HAMNBANAN

Ringösvägen

LUNDBYLEDEN

ÖCKERÖ

0 5 10 15 20 25 30 35 40 m 60 m

SKALA 1:400 I A1-FORMAT (SKALA 1:800 A3-FORMAT)

UPPLYSNINGAR

KOORDINATSYSTEM: SWEREF 99 12 00
HÖJDSYSTEM: RH 2000
SKYLDIGHETEN ATT GÖRA ANNMÄLAN FÖR SAMRÅD ENLIGT 12.6 MB GÄLLER INTE FÖR DE VERKSAMHETER OCH ÅTGÄRDER SOM BEHÖVS FÖR ATT BYGGA VÄGEN/JÄRNVÄGEN OCH SOM FASTSTÄLLS OCH INGÅR I VÄGOMRÅDE FÖR ALLMÄN VÄG/JÄRNVÄGSMARK ELLER OMRÅDE FÖR TILLFÄLLIG NYTTJANDERÄTT.

TECKENFÖRKLARING

MARKANSPRÅK

- GRÄNS FÖR VÄGOMRÅDE OCH JÄRNVÄGSMARK
- AVGRÄNSNING MELLAN OLIKA TYPER AV MARKANSPRÅK
- FASTIGHETSGRÄNS
- TRAKTGRÄNS

V1	NYTT VÄGOMRÅDE MED VÄGRÄTT
V2	NYTT VÄGOMRÅDE INOM DETALJPLAN DÄR KOMMUN ÄR HUVUDMAN FÖR ALLMÄNNA PLATSER
Vi1	NYTT VÄGOMRÅDE MED INSKRÄNKT VÄGRÄTT PÅ BEFINTLIG JÄRNVÄGSMARK
J	NY JÄRNVÄGSMARK MED ÄGANDERÄTT
Js2	NY JÄRNVÄGSMARK MED SERVITUTSRÄTT FÖR SKREDSÄKRING OCH PÅLNING
Js4	NY JÄRNVÄGSMARK MED SERVITUTSRÄTT FÖR SERVICEVÄG
T	TILLFÄLLIG NYTTJANDERÄTT, TILLGÄNGLIG FR.O.M. BYGGSTART T.O.M. 3 MÅNADER EFTER SLUTBESIKTNING

T4 - UPPLAG, MATERIAL, MASKINER OCH ARBETSBODAR
T5 - TILLFÄLLIG VÄG- ELLER SPÅRTRAFIK
T6 - UPPLAG, MATERIAL, MASKINER OCH ARBETSBODAR KOMBINERAT MED TILLFÄLLIG VÄG- ELLER SPÅRTRAFIK

SKYDDSÅTGÄRDER OCH FÖRSIKTIGHETSMÅTT

- MARKERING ELLER AVGRÄNSNING AV SKYDDSÅTGÄRD OCH FÖRSIKTIGHETSMÅTT

Sk2 - BULLERSKYDD, VALL
Sk4* - BULLERSKYDD, ERBJUDANDE OM FASADÅTGÄRDER
Sk5* - BULLERSKYDD, ERBJUDANDE OM BALKONGÅTGÄRDER
Sk6* - BULLERSKYDD, ERBJUDANDE OM SKYDD FÖR UTEPLATS
* PÅ DEL AV FASTIGHET

SÄRSKILDA BESLUT SOM TAS I SAMBAND MED FASTSTÄLLELSE AV VÄG- OCH JVG-PLAN

- INDRAGNING AV VÄG ELLER OMRÅDE
- FRÅN ALLMÄNT UNDERHÅLL

ÖVRIGA BETECKNINGAR PÅ PLANKARTAN

- MARKERING ELLER AVGRÄNSNING AV TIDIGARE KÄLLNÄRA FASTSTÄLLD SKYDDSÅTGÄRD OCH FÖRSIKTIGHETSMÅTT
- JÄRNVÄGSMARK SOM ÅTERLÄMNAS
- 0/000 +00,0m — NY VÄG, VÄGBANEKANTER MED LÄNGDMÄTNINGSSTRECK OCH HÖJDSÄTTNING
- 0/000 +00,0m — NY GÅNG- OCH CYKELVÄG MED LÄNGDMÄTNINGSSTRECK OCH HÖJDSÄTTNING
- KM 0+000 ROK +00,0m — NY JÄRNVÄG, SPÅRMITT MED LÄNGDMÄTNINGSSTRECK OCH HÖJDSÄTTNING
- STÄNGSEL
- BACKA 127 — FASTIGHETSBETECKNING

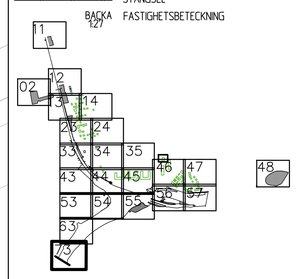

TYP AV PLAN: VÄG-JVG-PLAN

GRANSKNINGSSTATUS / SYFTE: GODKÄND

HANDLINGSTYP: GRANSKNINGSHANDLING

DATUM: 2024-01-03

LEVERANS / ÄNDRINGS-PM:

OBJEKT: E6.21 LUNDBYLEDEN BRANTINGS-RINGÖMOTET

DELOMRÅDE / BANDEL: BRANTINGSMOTET-RINGÖMOTET

ANLÄGGNINGDEL: BOHUSBANAN

OBJEKTNUMMER / KM: 178051

KONSTRUKTIONSNUMMER:

BESTÄLLARE: TRAFIKVERKET

LEVERANTÖR: AFRY

SKAPAD AV: L. KEMI

UPPDRAGSNUMMER: D1089264

GODKÄND AV: M. DAHLÉN

AVDELNING: AFRY

RITNINGSTYP: PLANKARTA

TEKNIKOMRÅDE / INNEHÅLL: VÄGUTFORMNING OCH TRAFIK

BESKRIVNING: ÄNDRING AV DEL AV VÄG- OCH JVG-PLAN E6.21 LUNDBYLEDEN DELEN BRANTINGSMOTET-RINGÖMOTET

SKALA	FORMAT	FÖRVALTNINGSNUMMER		
1:400	A1			
RITNINGSNUMMER		BLAD	NÄSTA BLAD	BET
178051-01-170-0300-9073		073		.6

PLO 2023-12-13 02:25 C:\PROJECTWISE\WD\AFRY_INWEST\AF_A406750\DMS7398A\178051-01-170-0300-9073.DWG LENNART KEMI

XREF [PC-734.16\178051-00-PP-0000-9001] 2023-05-16 09:50
[PC-734.16\178051-00-PP-0000-9002] 2023-11-07 13:00
[PC-734.16\178051-00-PP-0000-9003] 2023-11-24 11:37
[PC-734.16\178051-00-PP-0000-9004]
[PC-734.16\178051-00-PP-0000-9005]
[PC-734.16\178051-00-PP-0000-9007] 2023-09-01 09:52
[PC-734.16\178051-00-PP-0000-9008] 2023-06-27 20:41
[PC-734.16\178051-00-PP-0000-9009]
[PC-734.16\178051-00-PP-0000-9010] 2023-05-16 16:40
[PC-734.16\178051-00-PP-0000-9006] 2023-11-09 11:37

Lager: