KONNEKTION RITN. -54

KONNEKTION RITN. -63

BACKA 866:574

ÖCKERÖ

LUNDBYLEDEN

MALMÖ/OSLO

SÄVE / MALMÖ / OSLO

HAMNBANAN

BEFINTLINGT STÄNGSEL

TINGSTADSVASSEN 739:39

KVILLE BANGÅRD

N(X)=6400520 E(Y)=147760

N(X)=6400520 E(Y)=147840

N(X)=6400440 E(Y)=147760

0 5 10 15 20 25 30 35 40 m 60 m

SKALA 1:400 I A1-FORMAT (SKALA 1:800 A3-FORMAT)

UPPLYSNINGAR

KOORDINATSYSTEM: SWEREF 99 12 00
HÖJDSYSTEM: RH 2000

TECKENFÖRKLARING

- GRÄNS FÖR VÄGOMRÅDE OCH JÄRNVÄGSMARK
- FASTIGHETSGRÄNS
- TRAKTGRÄNS
- KM 00+000 / RÖK +00,0m — NYTT SPÅRMITT
- BEFINTLIGT SPÅRMITT
- 0/000 +00,0m — VÄGBANEKANTER MED LÄNGDMÄTNING OCH HÖJDSÄTTNING
- 0/000 +00,0m — GÅNG-OCH CYKELVÄG MED LÄNGDMÄTNING OCH HÖJDSÄTTNING
- GATOR VID BACKAPLAN INGÅR EJ I VÄG- OCH JÄRNVÄGSPLAN
- SLÄNT/DIKE, LÄNGS JÄRNVÄG
- SLÄNT/ DIKE, LÄNGS VÄG
- BULLERSKYDDSVALL
- TILLFÄLLIG SPÅR UNDER BYGGTIDEN
- TILLFÄLLIG VÄG/GC UNDER BYGGTIDEN
- BRO
- MARKMODELLERING
- SMÅGATSTEN
- BULLERSKYDD, SPÅRNÄRA
- VÄGRÄCKE
- BRORÄCKE
- GÅNG- OCH CYKELRÄCKE
- BARRIÄR
- STÖDMUR
- GABIONMUR
- TRAPPOR
- DIKE
- BRO SOM RIVS

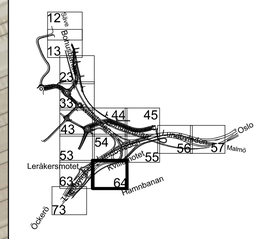

TYP AV PLAN: VÄG- JVG-PLAN

GRANSKNINGSSTATUS / SYFTE

HANDLINGSTYP

DATUM: 2017-02-27

LEVERANS / ÄNDRINGS-PM

OBJEKT: E6.21, LUNDBYLEDEN BRANTINGS-RINGÖMOTET

DELOMRÅDE / BANDEL: LUNDBYTUNNELN-TINGSTADSTUNNELN

ANLÄGGNINGDEL: GEMENSAMT

OBJEKTNUMMER / KM: 10 94 05

KONSTRUKTIONSNUMMER

BESTÄLLARE: TRAFIKVERKET

LEVERANTÖR: ÅF INFRASTRUCTURE

SKAPAD AV: SANJIN ZEC

UPPDRAGSNUMMER: 586447

GODKÄND AV: KENT CEDERHOLM

AVDELNING: VÄG&MARK

RITNINGSTYP: PLAN

TEKNIKOMRÅDE / INNEHÅLL: VÄGUTFORMNING OCH TRAFIK

BESKRIVNING: ILLUSTRATIONSKARTA

SKALA: 1:400

FORMAT: A1

FÖRVALTNINGSNUMMER

RITNINGSNUMMER: 1094-05-01-110-0300-064

BLAD: 64

NÄSTA BLAD: 73

BET

PLO: 2017-07-07 10:16 W:\586447 - VäG E6-21 LUNDBYLEDEN -2662-\07 RITNINGAR\VäGPLAN\3\TVRITDEF\1094-05-01-110-0300-064.DWG ZEC SANJIN

XREF
MODELL\1094-06-01-0300-0001 2017-02-09 10:02
MODELL\1094-06-01-0300-0002 2017-02-09 10:07
MODELL\1094-06-01-0300-0002 2017-06-01 14:11
MODELL\1094-01-01-0300-0001
MODELL\1094-01-01-0300-0002
MODELL\1094-01-01-0300-0003
MODELL\1094-01-01-0300-0004
MODELL\1094-01-01-0300-0005
MODELL\1094-01-01-0300-0006
MODELL\1094-01-01-0300-0007
MODELL\1094-01-01-0300-0008
MODELL\1094-02-01-0300-0001 2017-02-27 12:25
MODELL\1094-02-01-0300-0002 2017-02-27 12:25
MODELL\1094-02-01-0300-0003 2017-02-27 12:25
MODELL\1094-02-01-0300-0004 2017-02-27 12:26
MODELL\1094-02-01-0300-0005 2017-02-27 12:26
MODELL\1094-02-01-0300-0006 2017-02-27 12:27
MODELL\1094-02-01-0300-0007 2017-02-27 12:27
MODELL\1094-02-01-0300-0008 2017-02-27 12:27
MODELL\1094-02-01-0300-0009 2017-02-27 12:27
MODELL\1094-02-01-0300-0010 2017-02-27 12:27
MODELL\1094-02-01-0300-0011 2017-02-27 12:27
MODELL\1094-02-01-0300-0012 2017-02-27 12:27
MODELL\1094-02-01-0300-0013 2017-02-27 12:27
MODELL\1094-02-01-0300-0014 2017-02-27 12:27
MODELL\1094-02-01-0300-0015 2017-02-27 12:27
MODELL\1094-02-01-0300-0016 2017-02-27 12:27
MODELL\1094-02-01-0300-0017 2017-02-27 12:27
MODELL\1094-02-01-0300-0018 2017-02-27 12:27

KONNEKTION RITN. -63

171:3 Skutterön

S:218

S:219

171:3

N(X)=6400400

E(Y)=147400

N(X)=6400400

E(Y)=147480

LUNDBYLEDEN

MALMÖ / OSLO

BACKAPLAN C / SÄVE / MALMÖ / OSLO

0/100 +2.5

0/100 +2.5

0/200 +2.7

0/000 +5.7

0/000

0/000 +3.0

0/000 +2.8

0/100 +4.0

BACKAVÄGEN

ÖCKERÖ

HJALMAR BRANTNINGSPLATSEN

N(X)=6400320

BACKA

866:731

147400

BEFINTLINGT STÄNGSEL

KVILLE BANGÅRD

TINGSTADSVASSEN

739:39

LUNDBYLEDEN

HJALMAR BRANTNINGSPLATSEN

MALMÖ / OSLO

GRÄNS FÖR VÄG- OCH JÄRNVÄGSPLAN

BRANTINGSMOTET

HAMNBANAN

Ringösvägen

0/000

ÖCKERÖ

LUNDBYLEDEN

0 5 10 15 20 25 30 35 40 m 60 m

SKALA 1:400 I A1-FORMAT (SKALA 1:800 A3-FORMAT)

UPPLYSNINGAR

KOORDINATSYSTEM: SWEREF 99 12 00
HÖJDSYSTEM: RH 2000

TECKENFÖRKLARING

- GRÄNS FÖR VÄGOMRÅDE OCH JÄRNVÄGSMARK
- FASTIGHETSGRÄNS
- TRAKTGRÄNS
- KM 00+000 / RÖK +00,0m — NYTT SPÅRMITT
- BEFINTLIGT SPÅRMITT
- 0/000 +00,0m — VÄGBANEKANTER MED LÄNGDMÄTNING OCH HÖJDSÄTTNING
- 0/000 +00,0m — GÅNG-OCH CYKELVÄG MED LÄNGDMÄTNING OCH HÖJDSÄTTNING
- GATOR VID BACKAPLAN INGÅR EJ I VÄG- OCH JÄRNVÄGSPLAN
- SLÄNT/DIKE, LÄNGS JÄRNVÄG
- SLÄNT/ DIKE, LÄNGS VÄG
- BULLERSKYDDSVALL
- TILLFÄLLIG SPÅR UNDER BYGGTIDEN
- TILLFÄLLIG VÄG/GC UNDER BYGGTIDEN
- BRO
- MARKMODELLERING
- SMÅGATSTEN
- BULLERSKYDD, SPÅRNÄRA
- VÄGRÄCKE
- BRORÄCKE
- GÅNG- OCH CYKELRÄCKE
- BARRIÄR
- STÖDMUR
- GABIONMUR
- TRAPPOR
- DIKE
- BRO SOM RIVS

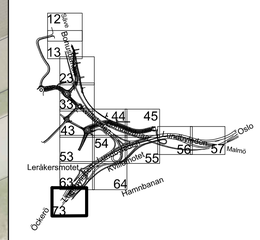

TYP AV PLAN: VÄG- JVG-PLAN

GRANSKNINGSSTATUS / SYFTE

HANDLINGSTYP

DATUM: 2017-02-27

LEVERANS / ÄNDRINGS-PM

OBJEKT: E6.21, LUNDBYLEDEN BRANTINGS-RINGÖMOTET

DELOMRÅDE / BANDEL: LUNDBYTUNNELN-TINGSTADSTUNNELN

ANLÄGGNINGSDEL: GEMENSAMT

OBJEKTNUMMER / KM: 10 94 05

KONSTRUKTIONSNUMMER

BESTÄLLARE: TRAFIKVERKET

LEVERANTÖR: ÅF INFRASTRUCTURE

SKAPAD AV: SANJIN ZEC

UPPDRAGSNUMMER: 586447

GODKÄND AV: KENT CEDERHOLM

AVDELNING: VÄG&MARK

RITNINGSTYP: PLAN

TEKNIKOMRÅDE / INNEHÅLL: VÄGUTFORMNING OCH TRAFIK

BESKRIVNING: ILLUSTRATIONSKARTA

SKALA: 1:400

FORMAT: A1

FÖRVALTNINGSNUMMER

RITNINGSNUMMER: 1094-05-01-110-0300-073

BLAD: 73

NÄSTA BLAD

BET

P.O. 2017-07-07 10:16 W:\586447 - VäG E6-21 LUNDBYLEDEN -32662-\07 RITNINGAR\VäGPLAN\3.TNRTIDEN\094-05-01-110-0300-073.DWG ZEC SANJIN

XREF
MODELL\094-05-00-PO-0300-0001 2017-06-01 12:25
MODELL\094-05-01-PO-0300-0001 2017-06-01 12:25
MODELL\094-05-00-PO-0300-0002 2017-06-01 12:25
MODELL\094-05-32-PO-0300-0001 2017-06-01 12:24
MODELL\094-05-32-PO-0300-0003 2017-06-01 12:24
MODELL\094-05-00-PO-0300-0003 2017-06-01 12:24
MODELL\094-05-01-PO-0300-0001 2017-06-01 12:24
MODELL\094-05-01-PO-0300-0003 2017-06-01 12:24
MODELL\094-05-00-PO-0300-0001 2017-07-6 11:17
MODELL\094-05-00-PO-0300-0002 2017-07-6 11:17
MODELL\094-05-BGR-PO-0300-0005ECW 2017-07-25 12:03
MODELL\094-05-BGR-PO-0300-0002 2017-02-09 10:03
MODELL\094-05-00-PO-0300-0002 2017-06-01 14:57
MODELL\094-05-00-10-0300-0002 2017-06-01 14:11

Lager:

KONNEKTION RITN. -53

KONNEKTION RITN. -53

KONNEKTION RITN. -64

KONNEKTION RITN. -73

KONNEKTION RITN. -64

866:574

170:1

BACKAPLAN C

0/174+06

+4.2

0/000

+3.9

0/000

+4.1

N(X)=6400560

E(Y)=147440

S:212

BACKAVÄGEN

N(X)=6400560

E(Y)=147520

Kv 1 BACKA utterön

171:4

S:213

S:214

S:215

866:731

N(X)=6400480

E(Y)=147440

S:216

S:217

171:3

LERÅKERSMOTET

BEFINTLIG VÄGBRO

A

A

0/400

+0.7

LUNDBYLEDEN

MALMÖ / OSLO

0/400

+2.7

0/340

+0.2

0/200

+0.7

0/163+19

0/300

+0.8

TINGSTADSVASSEN

739:39

0/100

+2.1

0/100

0/200

+1.0

0/100

+2.5

ÖCKERÖ

0/100

+2.5

HJÄLMAR BRÄNTNINGSPLATSEN

0/100

+2.5

SÅVE / MALMÖ / OSLO

0/200

+6.3

0/200

+5.0

BEFINTLIGT STÄNGSEL

HAMNBANAN

0 5 10 15 20 25 30 35 40 m 60 m

SKALA 1:400 I A1-FORMAT (SKALA 1:800 A3-FORMAT)

UPPLYSNINGAR

KOORDINATSYSTEM: SWEREF 99 12 00
HÖJDSYSTEM: RH 2000

TECKENFÖRKLARING

- GRÄNS FÖR VÄGOMRÅDE OCH JÄRNVÄGSMARK
- FASTIGHETSGRÄNS
- TRAKTGRÄNS
- KM 00+000 / RÖK +00,0m — NYTT SPÅRMITT
- BEFINTLIGT SPÅRMITT
- 0/000 +00,0m — VÄGBANEKANTER MED LÄNGDMÄTNING OCH HÖJDSÄTTNING
- 0/000 +00,0m — GÅNG-OCH CYKELVÄG MED LÄNGDMÄTNING OCH HÖJDSÄTTNING
- GATOR VID BACKAPLAN INGÖR EJ I VÄG- OCH JÄRNVÄGSPLAN
- SLÄNT/DIKE, LÄNGS JÄRNVÄG
- SLÄNT/ DIKE, LÄNGS VÄG
- BULLERSKYDDSVALL
- TILLFÄLLIG SPÅR UNDER BYGGTIDEN
- TILLFÄLLIG VÄG/GC UNDER BYGGTIDEN
- BRO
- MARKMODELLERING
- SMÅGATSTEN
- BULLERSKYDD, SPÅRNÄRA
- VÄGRÄCKE
- BRORÄCKE
- GÅNG- OCH CYKELRÄCKE
- BARRIÄR
- STÖDMUR
- GABIONMUR
- TRAPPOR
- DIKE
- BRO SOM RIVS

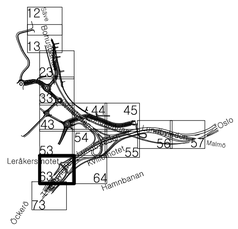

A	ENL. PM ÄNDRINGAR 2	RM	2017-11-03

TYP AV PLAN: VÄG- JVG-PLAN

GRANSKNINGSSTATUS / SYFTE:

HANDLINGSTYP:

DATUM: 2017-02-27

LEVERANS / ÄNDRINGS-PM:

OBJEKT: E6.21, LUNDBYLEDEN BRANTINGS-RINGÖMOTET

DELOMRÅDE / BANDEL: LUNDBYTUNNELN-TINGSTADSTUNNELN

ANLÄGGNINGDEL: GEMENSAMT

OBJEKTNUMMER / KM: 10 94 05

KONSTRUKTIONSNUMMER:

BESTÄLLARE: TRAFIKVERKET

LEVERANTÖR: ÅF INFRASTRUCTURE

SKAPAD AV: SANJIN ZEC

UPPDRAGSNUMMER: 586447

GODKÄND AV: KENT CEDERHOLM

AVDELNING: VÄG&MARK

RITNINGSTYP: PLAN

TEKNIKOMRÅDE / INNEHÅLL: VÄGUTFORMNING OCH TRAFIK

BESKRIVNING: ILLUSTRATIONSKARTA

SKALA: 1:400

FORMAT: A1

FÖRVALTNINGSNUMMER:

RITNINGSNUMMER: 1094.05-01-110-0300-063

BLAD: 63

NÄSTA BLAD: 64

BET: A

XREF

MODELL\V9405-06-RP-0300-0001	2017-06-08 08:29	
MODELL\V9405-06-RP-0300-0002	2017-06-08 08:29	
MODELL\V9405-06-RP-0300-0003	2017-06-21 11:59	
MODELL\V9405-06-RP-0300-0004	2017-11-02 10:49	
MODELL\V9405-06-RP-0300-0005	2017-11-02 10:49	
MODELL\V9405-06-RP-0300-0006	2017-06-08 08:52	
MODELL\V9405-06-RP-0300-0007	2017-06-08 08:52	
MODELL\V9405-06-RP-0300-0008	2017-06-08 08:52	
MODELL\V9405-01-RP-0300-0001	2017-11-01 17:45	
MODELL\V9405-01-RP-0300-0002	2017-11-01 17:45	
MODELL\V9405-10-RP-0300-0001	2017-07-10 15:02	
MODELL\V9405-10-RP-0300-0002	2017-07-10 15:02	
MODELL\V9405-10-RP-0300-0003	2017-01-25 11:03	
MODELL\V9405-10-RP-0300-0004	2017-01-25 11:03	
MODELL\V9405-10-RP-0300-0005	2017-01-25 11:03	
MODELL\V9405-10-RP-0300-0006	2017-01-25 11:03	
MODELL\V9405-10-RP-0300-0007	2017-01-25 11:03	