KONNEKTION RITN. -43

KONNEKTION RITN. -43

KONNEKTION RITN. -54

N(X)=6400800
E(Y)=147480

N(X)=6400800
E(Y)=147560

N(X)=6400720
E(Y)=147480

170.2

170.4

S.262

169.1

BACKAVÄGEN

866:574

Kv 170 Strängö

BACKA
170.1

Backavägen

866:574

KONNEKTION RITN. -54

KONNEKTION RITN. -63

KONNEKTION RITN. -63

0 5 10 15 20 25 30 35 40 m 60 m

SKALA 1:400 I A1-FORMAT (SKALA 1:800 A3-FORMAT)

UPPLYSNINGAR

KOORDINATSYSTEM: SWEREF 99 12 00
HÖJDSYSTEM: RH 2000

TECKENFÖRKLARING

- GRÄNS FÖR VÄGOMRÅDE OCH JÄRNVÄGSMARK
- FASTIGHETSGRÄNS
- TRAKTGRÄNS
- KM 00+000 / RÖK +00,0m — NYTT SPÅRMITT
- BEFINTLIGT SPÅRMITT
- 0/000 / +00,0m — VÄGBANEKANTER MED LÄNGDMÄTNING OCH HÖJDSÄTTNING
- 0/000 / +00,0m — GÅNG-OCH CYKELVÄG MED LÄNGDMÄTNING OCH HÖJDSÄTTNING
- GATOR VID BACKAPLAN INGÖR EJ I VÄG- OCH JÄRNVÄGSPLAN
- SLÄNT/DIKE, LÄNGS JÄRNVÄG
- SLÄNT/ DIKE, LÄNGS VÄG
- BULLERSKYDDSVALL
- TILLFÄLLIG SPÅR UNDER BYGGTIDEN
- TILLFÄLLIG VÄG/GC UNDER BYGGTIDEN
- BRO
- MARKMODELLERING
- SMÅGATSTEN
- BULLERSKYDD, SPÅRNÄRA
- VÄGRÄCKE
- BRORÄCKE
- GÅNG- OCH CYKELRÄCKE
- BARRIÄR
- STÖDMUR
- GABIONMUR
- TRAPPOR
- DIKE
- BRO SOM RIVS

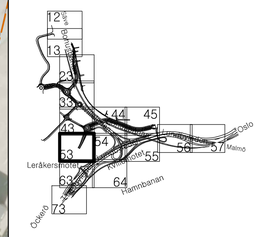

A	ENL. PM ÄNDRINGAR 2	RM	2017-11-03

TYP AV PLAN
VÄG- JVG-PLAN

GRANSKNINGSSTATUS / SYFFTE

HANDLINGSTYP

DATUM: 2017-02-27
LEVERANS / ÄNDRINGS-PM

OBJEKT
E6.21, LUNDBYLEDEN BRANTINGS-RINGÖMOTET

DELOMRÅDE / BANDEL
LUNDBYTUNNELN-TINGSTADSTUNNELN

ANLÄGGNINGSDEL
GEMENSAMT

OBJEKTNUMMER / KM: 10 94 05
KONSTRUKTIONSNUMMER

BESTÄLLARE: TRAFIKVERKET
LEVERANTÖR: ÅF INFRASTRUCTURE

SKAPAD AV: SANJIN ZEC
UPPDRAGSNUMMER: 586447

GODKÄND AV: KENT CEDERHOLM
AVDELNING: VÄG&MARK

RITNINGSTYP
PLAN

TEKNIKOMRÅDE / INNEHÅLL
VÄGUTFORMNING OCH TRAFIK

BESKRIVNING
ILLUSTRATIONSKARTA

SKALA: 1:400
FORMAT: A1
FÖRVALTNINGSNUMMER

RITNINGSNUMMER: 1094-05-01-110-0300-053
BLAD: 53
NÄSTA BLAD: 54
BET: A

PLD: 2017-11-03 13:44 W:\586447 - VÄG E6-21 LUNDBYLEDEN -32662-\07 RITNINGAR\VÄGPLAN\3\TVRTIDEF\1094-05-01-110-0300-053.DWG MALM ROBERT

XREF
MODELL\1094-05-01-0300-0001 2017-06-08 08:29
MODELL\1094-05-01-0300-0002 2017-06-08 08:29
MODELL\1094-05-01-0300-0003 2017-11-02 13:39
MODELL\1094-05-01-0300-0004 2017-11-02 10:09
MODELL\1094-05-01-0300-0005 2017-11-02 10:09
MODELL\1094-05-01-0300-0006 2017-11-06 09:52
MODELL\1094-05-01-0300-0007 2017-11-06 09:52
MODELL\1094-05-01-0300-0008 2017-11-02 07:45
MODELL\1094-05-01-0300-0009 2017-11-02 07:45
MODELL\1094-05-01-0300-0010 2017-02-09 09:02
MODELL\1094-05-01-0300-0011 2017-01-10 15:02
MODELL\1094-05-01-0300-0012 2017-01-10 15:02
MODELL\1094-05-01-0300-0013 2017-01-25 11:03
MODELL\1094-05-01-0300-0014 2017-01-25 11:03
MODELL\1094-05-01-0300-0015 2017-01-10 15:02
MODELL\1094-05-01-0300-0016 2017-01-10 15:02
MODELL\1094-05-01-0300-0017 2017-01-25 11:03
MODELL\1094-05-01-0300-0018 2017-01-25 11:03
MODELL\1094-05-01-0300-0019 2017-01-10 15:02
MODELL\1094-05-01-0300-0020 2017-01-10 15:02
MODELL\1094-05-01-0300-0021 2017-01-25 11:03
MODELL\1094-05-01-0300-0022 2017-01-25 11:03

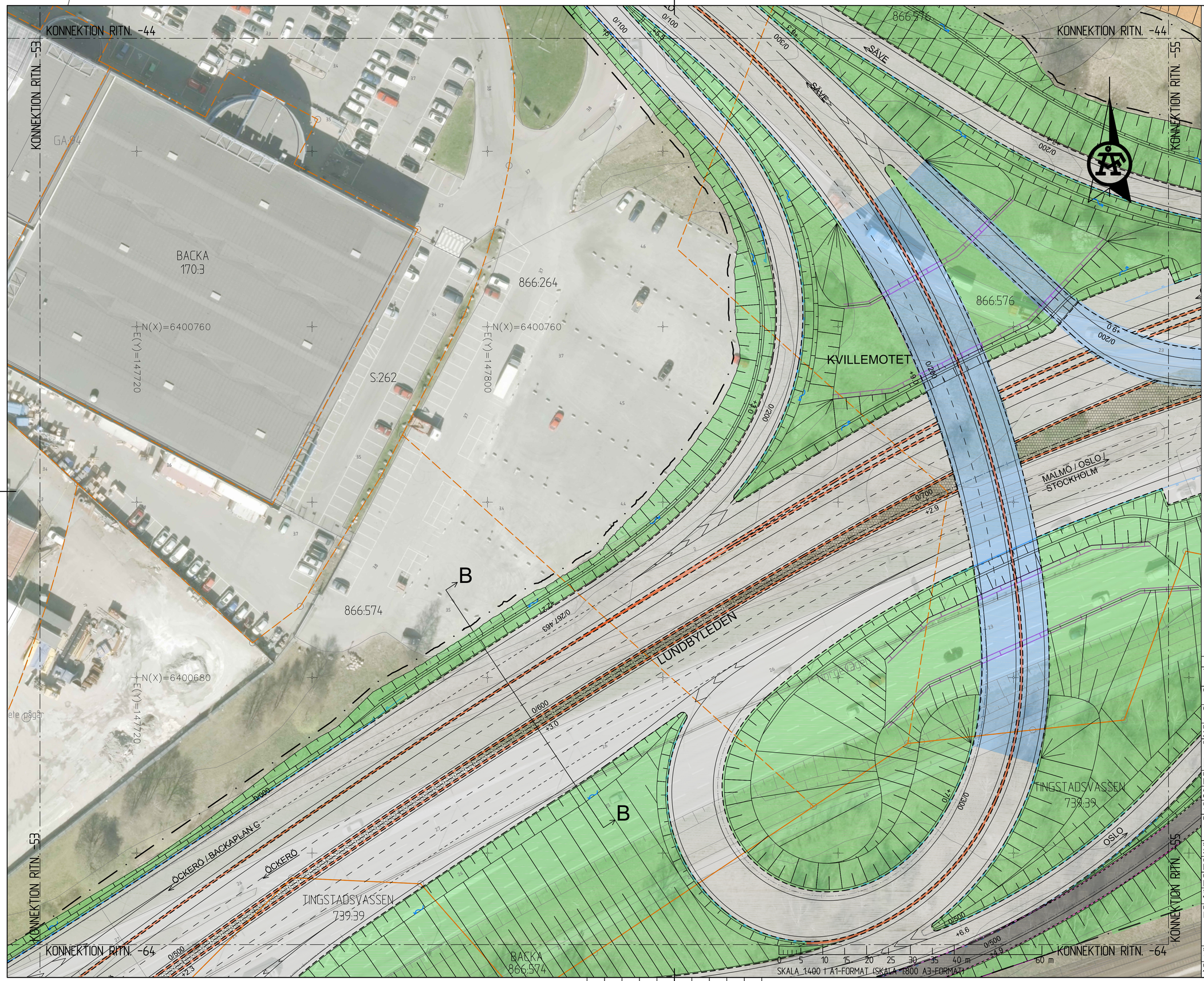

UPPLYSNINGAR

KOORDINATSYSTEM: SWEREF 99 12 00
HÖJDSYSTEM: RH 2000

TECKENFÖRKLARING

- GRÄNS FÖR VÄGOMRÅDE OCH JÄRNVÄGSMARK
- FASTIGHETSGRÄNS
- TRAKTGRÄNS
- KM 00+000 / RÖK +00,0m — NYTT SPÅRMITT
- BEFINTLIGT SPÅRMITT
- 0/000 +00,0m — VÄGBANEKANTER MED LÄNGDMÄTNING OCH HÖJDSÄTTNING
- 0/000 +00,0m — GÅNG-OCH CYKELVÄG MED LÄNGDMÄTNING OCH HÖJDSÄTTNING
- GATOR VID BACKAPLAN INGÅR EJ I VÄG- OCH JÄRNVÄGSPLAN
- SLÄNT/DIKE, LÄNGS JÄRNVÄG
- SLÄNT/ DIKE, LÄNGS VÄG
- BULLERSKYDDSVALL
- TILLFÄLLIG SPÅR UNDER BYGGTIDEN
- TILLFÄLLIG VÄG/GC UNDER BYGGTIDEN
- BRO
- MARKMODELLERING
- SMÅGATSTEN
- BULLERSKYDD, SPÅRNÄRA
- VÄGRÄCKE
- BRORÄCKE
- GÅNG- OCH CYKELRÄCKE
- BARRIÄR
- STÖDMUR
- GABIONMUR
- TRAPPOR
- DIKE
- BRO SOM RIVS

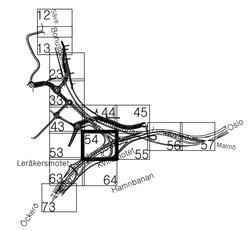

A	ENL. PM ÄNDRINGAR 2	RM	2017-11-03

TYP AV PLAN
VÄG- JVG-PLAN

GRANSKNINGSSTATUS / SYFTE

HANDLINGSTYP

DATUM: 2017-02-27
LEVERANS / ÄNDRINGS-PM

OBJEKT
E6.21, LUNDBYLEDEN BRANTINGS-RINGÖMOTET

DELOMRÅDE / BANDEL: LUNDBYTUNNELN-TINGSTADSTUNNELN
ANLÄGGNINGDEL: GEMENSAMT
OBJEKTNUMMER / KM: 10 94 05
KONSTRUKTIONSNUMMER

BESTÄLLARE: TRAFIKVERKET
LEVERANTÖR: ÅF INFRASTRUCTURE

SKAPAD AV: SANJIN ZEC
UPPDRAGSNUMMER: 586447
GODKÄND AV: KENT CEDERHOLM
AVDELNING: VÄG&MARK

RITNINGSTYP: PLAN
TEKNIKOMRÅDE / INNEHÅLL: VÄGUTFORMNING OCH TRAFIK
BESKRIVNING: ILLUSTRATIONSKARTA

SKALA: 1:400
FORMAT: A1
FÖRVALTNINGSNUMMER

RITNINGSNUMMER: 1094-05-01-110-0300-054
BLAD: 54
NÄSTA BLAD: 55
BET: A

PLO: 2017-11-03 13:46 W:\586447 - VÄG E6-21 LUNDBYLEDEN -32662-\07 RITNINGAR\VÄGPLAN\3\TVRTIDEF\1094-05-01-110-0300-054.DWG MALM ROBERT

XREF
MODELL\1094-06-HP-0300-0001 2017-06-08 08:29
MODELL\1094-06-HP-0300-0002 2017-06-12 13:59
MODELL\1094-06-HP-0300-0003 2017-06-12 13:59
MODELL\1094-02-HP-0300-0001 2017-11-02 10:09
MODELL\1094-02-HP-0300-0002 2017-11-09 09:52
MODELL\1094-02-HP-0300-0003 2017-11-09 09:52
MODELL\1094-01-HP-0300-0001 2017-11-02 07:45
MODELL\1094-01-HP-0300-0002 2017-11-02 07:45
MODELL\1094-05-RGK-HP-0300-0002 2017-02-09 09:02

MODELL\1094-05-01-110-0300-0002 2017-07-10 15:02
MODELL\1094-05-01-110-0300-0001 2017-07-10 15:44
MODELL\1094-05-RGK-HP-0300-0001\ECW 2017-01-25 11:03

Lager:

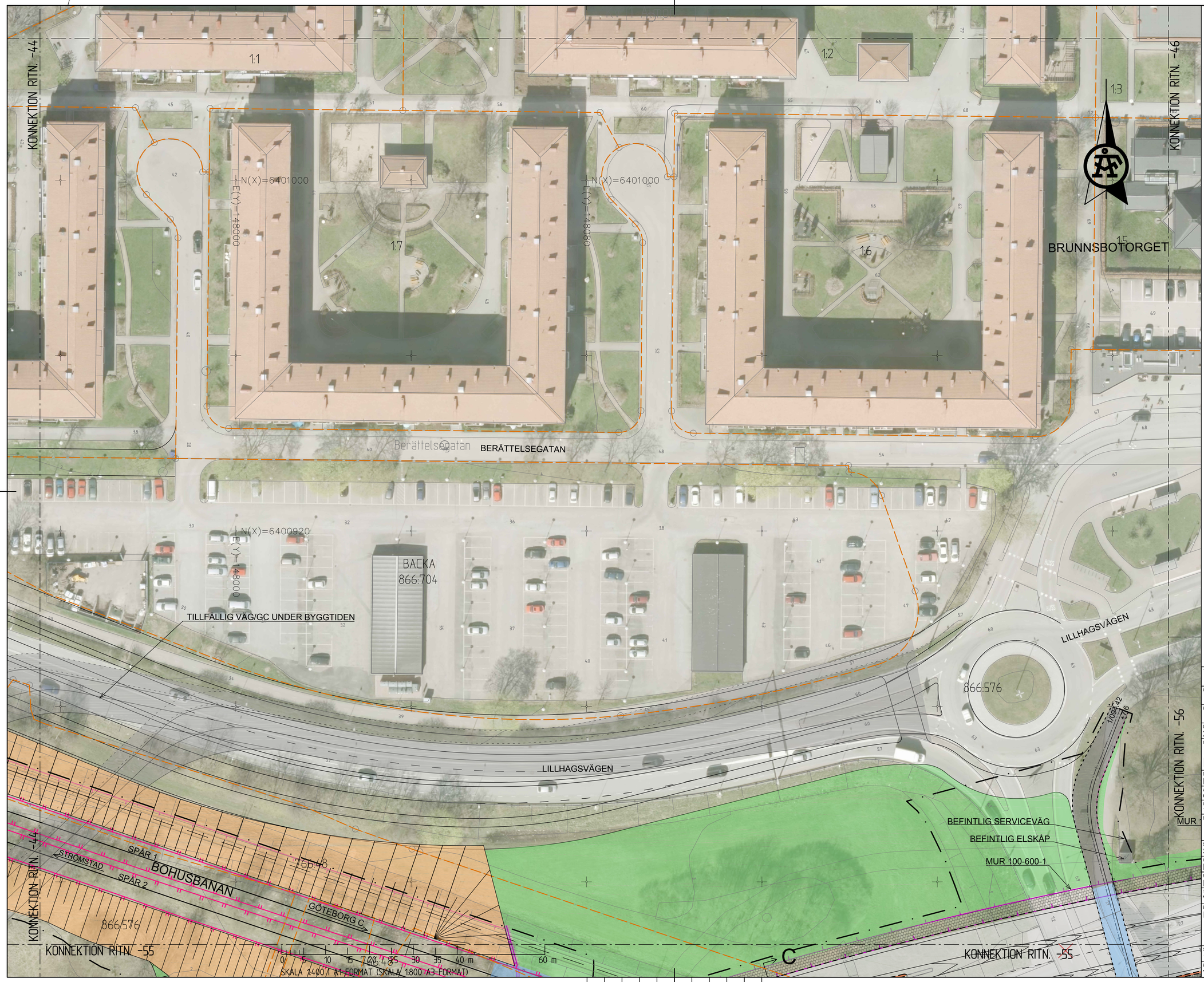

UPPLYSNINGAR

KOORDINATSYSTEM: SWEREF 99 12 00
HÖJDSYSTEM: RH 2000

TECKENFÖRKLARING

- GRÄNS FÖR VÄGOMRÅDE OCH JÄRNVÄGSMARK
- FASTIGHETSGRÄNS
- TRAKTGRÄNS
- KM 00+000 / RÖK +00,0m — NYTT SPÅRMITT
- BEFINTLIGT SPÅRMITT
- 0/000 / +00,0m — VÄGBANEKANTER MED LÄNGDMÄTNING OCH HÖJDSÄTTNING
- 0/000 / +00,0m — GÅNG-OCH CYKELVÄG MED LÄNGDMÄTNING OCH HÖJDSÄTTNING
- GATOR VID BACKAPLAN
- INGÅR EJ I VÄG- OCH JÄRNVÄGSPLAN
- SLÄNT/DIKE, LÄNGS JÄRNVÄG
- SLÄNT/ DIKE, LÄNGS VÄG
- BULLERSKYDDSVALL
- TILLFÄLLIG SPÅR UNDER BYGGTIDEN
- TILLFÄLLIG VÄG/GC UNDER BYGGTIDEN
- BRO
- MARKMODELLERING
- SMÅGATSTEN
- BULLERSKYDD, SPÅRNÄRA
- VÄGRÄCKE
- BRORÄCKE
- GÅNG- OCH CYKELRÄCKE
- BARRIÄR
- STÖDMUR
- GABIONMUR
- TRAPPOR
- DIKE
- BRO SOM RIVS

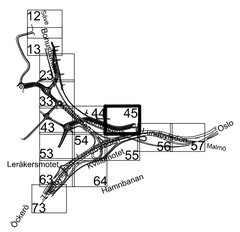

TYP AV PLAN: VÄG- JVG-PLAN

GRANSKNINGSSTATUS / SYFTE

HANDLINGSTYP

DATUM: 2017-02-27

LEVERANS / ÄNDRINGS-PM

OBJEKT: E6.21, LUNDBYLEDEN BRANTINGS-RINGÖMOTET

DELOMRÅDE / BANDEL: LUNDBYTUNNELN-TINGSTADSTUNNELN

ANLÄGGNINGSDEL: GEMENSAMT

OBJEKTNUMMER / KM: 10 94 05

KONSTRUKTIONSNUMMER

BESTÄLLARE: TRAFIKVERKET

LEVERANTÖR: ÅF INFRASTRUCTURE

SKAPAD AV: SANJIN ZEC

UPPDRAGSNUMMER: 586447

GODKÄND AV: KENT CEDERHOLM

AVDELNING: VÄG&MARK

RITNINGSTYP: PLAN

TEKNIKOMRÅDE / INNEHÅLL: VÄGUTFORMNING OCH TRAFIK

BESKRIVNING: ILLUSTRATIONSKARTA

SKALA: 1:400

FORMAT: A1

FÖRVALTNINGSNUMMER

RITNINGSNUMMER: 109405-01-110-0300-045

BLAD: 45

NÄSTA BLAD: 55

BET

PLO 2017-07-07 10:14 W:\586447 - Väg E6-21 LUNDBYLEDEN -32662-\07 RITNINGAR\VÄGPLAN\SJ\RITDEF\109405-01-110-0300-045.DWG ZEC SANJIN

XREF MODELL\109405-00-PH-0300-0001 2017-02-09 10:02
MODELL\109405-00-PH-0300-0002 2017-06-01 14:11
MODELL\109405-00-PH-0300-0003
MODELL\109405-00-PH-0300-0004
MODELL\109405-00-PH-0300-0005
MODELL\109405-00-PH-0300-0006
MODELL\109405-00-PH-0300-0007
MODELL\109405-00-PH-0300-0008
MODELL\109405-00-PH-0300-0009
MODELL\109405-00-PH-0300-0010
MODELL\109405-00-PH-0300-0011
MODELL\109405-00-PH-0300-0012
MODELL\109405-00-PH-0300-0013
MODELL\109405-00-PH-0300-0014
MODELL\109405-00-PH-0300-0015
MODELL\109405-00-PH-0300-0016
MODELL\109405-00-PH-0300-0017
MODELL\109405-00-PH-0300-0018
MODELL\109405-00-PH-0300-0019
MODELL\109405-00-PH-0300-0020
MODELL\109405-00-PH-0300-0021
MODELL\109405-00-PH-0300-0022
MODELL\109405-00-PH-0300-0023
MODELL\109405-00-PH-0300-0024
MODELL\109405-00-PH-0300-0025
MODELL\109405-00-PH-0300-0026
MODELL\109405-00-PH-0300-0027
MODELL\109405-00-PH-0300-0028
MODELL\109405-00-PH-0300-0029
MODELL\109405-00-PH-0300-0030
MODELL\109405-00-PH-0300-0031
MODELL\109405-00-PH-0300-0032
MODELL\109405-00-PH-0300-0033
MODELL\109405-00-PH-0300-0034
MODELL\109405-00-PH-0300-0035
MODELL\109405-00-PH-0300-0036
MODELL\109405-00-PH-0300-0037
MODELL\109405-00-PH-0300-0038
MODELL\109405-00-PH-0300-0039
MODELL\109405-00-PH-0300-0040
MODELL\109405-00-PH-0300-0041
MODELL\109405-00-PH-0300-0042