KONNEKTION RITN. -33

KONNEKTION RITN. -33

KONNEKTION RITN. -44

KONNEKTION RITN. -53

KONNEKTION RITN. -53

Kv 166 Saska

BACKA
166.4

166.3

169.1

N(X)=6400960
E(Y)=147560

N(X)=6400960
E(Y)=147480

N(X)=6400880
E(Y)=147480

766.907

866.574

0/200
+3.5

KVILLELEDEN

SPÅR 2

SPÅR 1

BOHUSBANAN

KM 5+600
ROK+4,9

NORRA DELTAVÄGEN

VÄSTRA MAGÅRDSVÄGEN

BACKAVÄGEN

S:209

S:262

TILLFÄLLIG VÄG/GC UNDER BYGGTIDEN

0 5 10 15 20 25 30 35 40 m 60 m
SKALA 1:400 I A1-FORMAT (SKALA 1:800 A3-FORMAT)

UPPLYSNINGAR

KOORDINATSYSTEM: SWEREF 99 12 00
HÖJDSYSTEM: RH 2000

TECKENFÖRKLARING

- GRÄNS FÖR VÄGOMRÅDE OCH JÄRNVÄGSMARK
- FASTIGHETSGRÄNS
- TRAKTGRÄNS
- KM 00+000 / ROK +00,0m — NYTT SPÅRMITT
- BEFINTLIGT SPÅRMITT
- 07.00 / +00.0m — VÄGBANEKANTER MED LÄNGDMÄTNING OCH HÖJDSÄTTNING
- 07.00 / +00.0m — GÅNG-OCH CYKELVÄG MED LÄNGDMÄTNING OCH HÖJDSÄTTNING
- GATOR VID BACKAPLAN
- INGÅR EJ I VÄG- OCH JÄRNVÄGSPLAN
- SLÄNT/DIKE, LÄNGS JÄRNVÄG
- SLÄNT/ DIKE, LÄNGS VÄG
- BULLERSKYDDSVALL
- TILLFÄLLIG SPÅR UNDER BYGGTIDEN
- TILLFÄLLIG VÄG/GC UNDER BYGGTIDEN
- BRO
- MARKMODELLERING
- SMÅGATSTEN
- BULLERSKYDD, SPÅRNÄRA
- VÄGRÄCKE
- BRORÄCKE
- GÅNG- OCH CYKELRÄCKE
- BARRIÄR
- STÖDMUR
- GABIONMUR
- TRAPPOR
- DIKE
- BRO SOM RIVS

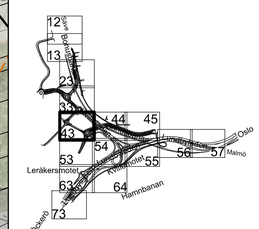

TYP AV PLAN
VÄG- JVG-PLAN

GRANSKNINGSSTATUS / SYFTE

HANDLINGSTYP

DATUM: 2017-02-27
LEVERANS / ÄNDRINGS-PM

OBJEKT
E6.21, LUNDBYLEDEN
BRANTINGS-RINGÖMOTET

DELOMRÅDE / BANDEL
LUNDBYTUNNELN-TINGSTADSTUNNELN

ANLÄGGNINGSDEL
GEMENSAMT

OBJEKTNUMMER / KM: 10 94 05
KONSTRUKTIONSNUMMER

BESTÄLLARE: TRAFIKVERKET
LEVERANTÖR: ÅF INFRASTRUCTURE

SKAPAD AV: SANJIN ZEC
UPPDRAGSNUMMER: 586447

GODKÄND AV: KENT CEDERHOLM
AVDELNING: VÄG&MARK

RITNINGSTYP
PLAN

TEKNIKOMRÅDE / INNEHÅLL
VÄGUTFORMNING OCH TRAFIK

BESKRIVNING
ILLUSTRATIONSKARTA

SKALA	FORMAT	FÖRVALTNINGSNUMMER
1:400	A1	

RITNINGSNUMMER: 109405-01-110-0300-043
BLAD: 43
NÄSTA BLAD: 44
BET

XREF M0DELL\109405-06-PO-0300-0001 2017-07-07 10:13
M0DELL\109405-06-PO-0300-0002 2017-07-07 10:13
M0DELL\109405-06-PO-0300-0003 2017-07-07 10:13
M0DELL\109405-32-PO-0300-0001 2017-07-07 10:13
M0DELL\109405-32-PO-0300-0002 2017-07-07 10:13
M0DELL\109405-01-PO-0300-0001 2017-07-07 10:13
M0DELL\109405-01-PO-0300-0002 2017-07-07 10:13
M0DELL\109405-XGGR-PO-0300-0000.dwg 2017-07-25 12:03
M0DELL\109405-06-PO-0300-0002 2017-06-01 12:25
M0DELL\109405-06-PO-0300-0003 2017-06-01 12:25
M0DELL\109405-01-PO-0300-0002 2017-06-01 12:21
M0DELL\109405-01-PO-0300-0003 2017-06-01 11:57
M0DELL\109405-XGGR-PO-0300-0000 2017-06-01 11:57
M0DELL\109405-00-PO-0300-0002 2017-06-01 %.11
M0DELL\109405-XGGR-PO-0300-0002 2017-02-09 10:02

Lager:

ZEC SANJIN
W:\586447 - VäG E6-21 LUNDBYLEDEN -32662-\07 RITNINGAR\VäGPLAN\3N\TXRITDEF\109405-01-110-0300-043.DWG
PLO: 2017-07-07 10:13

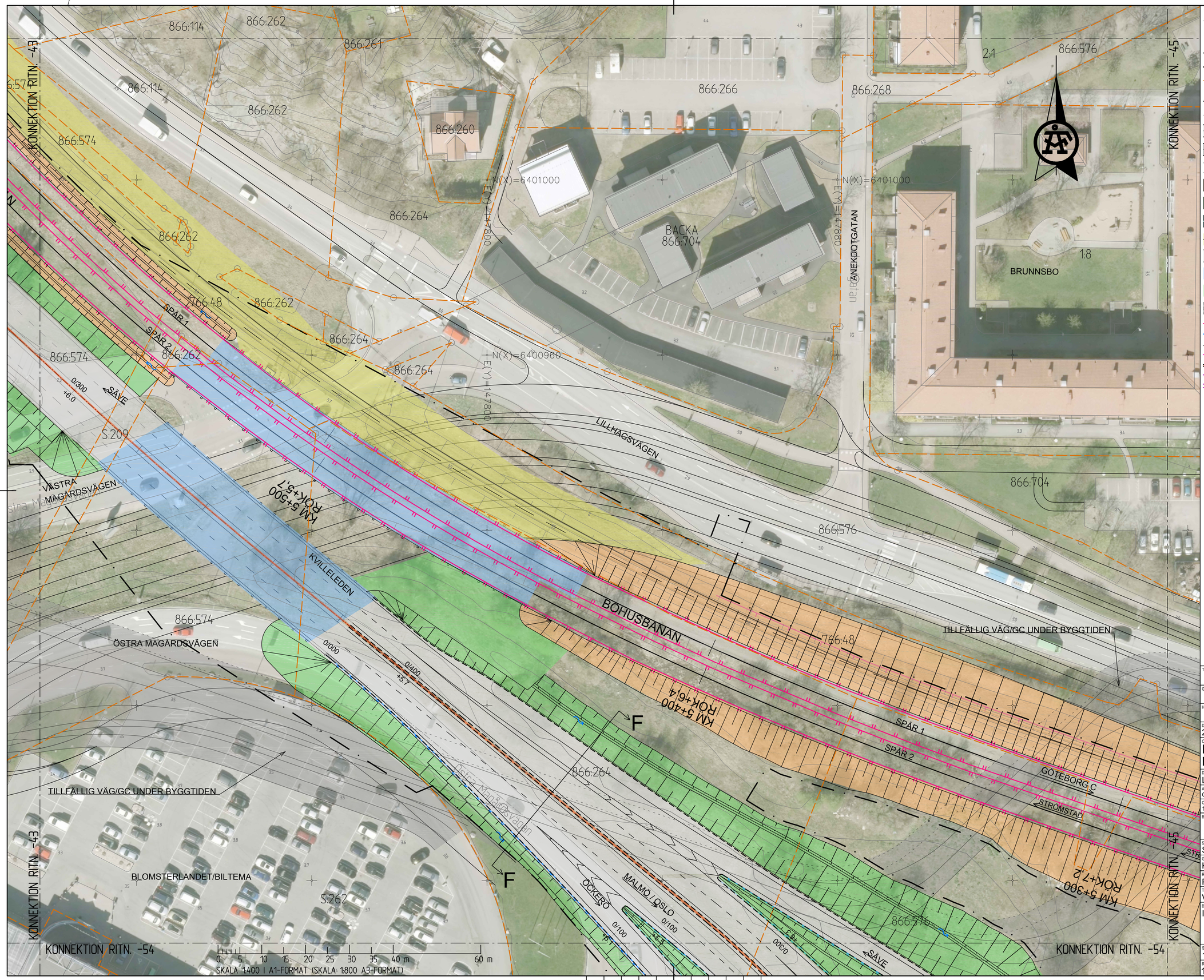

UPPLYSNINGAR

KOORDINATSYSTEM: SWEREF 99 12 00
HÖJDSYSTEM: RH 2000

TECKENFÖRKLARING

- GRÄNS FÖR VÄGOMRÅDE OCH JÄRNVÄGSMARK
- FASTIGHETSGRÄNS
- TRAKTGRÄNS
- KM 00+000 ROK +00,0m — NYTT SPÅRMITT
- BEFINTLIGT SPÅRMITT
- 0/000 +00,0m — VÄGBANEKANTER MED LÄNGDMÄTNING OCH HÖJDSÄTTNING
- 0/000 +00,0m — GÅNG-OCH CYKELVÄG MED LÄNGDMÄTNING OCH HÖJDSÄTTNING
- GATOR VID BACKAPLAN INGOR EJ I VÄG- OCH JÄRNVÄGSPLAN
- SLÄNT/DIKE, LÄNGS JÄRNVÄG
- SLÄNT/ DIKE, LÄNGS VÄG
- BULLERSKYDDSVALL
- TILLFÄLLIG SPÅR UNDER BYGGTIDEN
- TILLFÄLLIG VÄG/GC UNDER BYGGTIDEN
- BRO
- MARKMODELLERING
- SMÅGATSTEN
- BULLERSKYDD, SPÅRNÄRA
- VÄGRÄCKE
- BRORÄCKE
- GÅNG- OCH CYKELRÄCKE
- BARRIÄR
- STÖDMUR
- GABIONMUR
- TRAPPOR
- DIKE
- BRO SOM RIVS

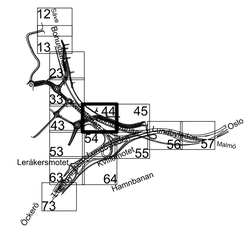

TYP AV PLAN: **VÄG- JVG-PLAN**

GRANSKNINGSSTATUS / SYFTE

HANDLINGSTYP

DATUM: 2017-02-27

LEVERANS / ÄNDRINGS-PM

OBJEKT: E6.21, LUNDBYLEDEN BRANTINGS-RINGÖMOTET

DELOMRÅDE / BANDEL: LUNDBYTUNNELN-TINGSTADSTUNNELN

ANLÄGGNINGDEL: GEMENSAMT

OBJEKTNUMMER / KM: 10 94 05

KONSTRUKTIONSNUMMER

BESTÄLLARE: TRAFIKVERKET

LEVERANTÖR: ÅF INFRASTRUCTURE

SKAPAD AV: SANJIN ZEC

UPPDRAGSNUMMER: 586447

GODKÄND AV: KENT CEDERHOLM

AVDELNING: VÄG & MARK

RITNINGSTYP: PLAN

TEKNIKOMRÅDE / INNEHÅLL: VÄGUTFORMNING OCH TRAFIK

BESKRIVNING: ILLUSTRATIONSKARTA

SKALA: 1:400 | FORMAT: A1 | FÖRVALTNINGSNUMMER

RITNINGSNUMMER: 109405-01-110-0300-044 | BLAD: 44 | NÄSTA BLAD: 45 | BET

PLO: 2017-07-07 10:13 W:\586447 - VäG E6-21 LUNDBYLEDEN -32662-\07 RITNINGAR\VäGPLAN\3\T\RITDEF\109405-01-110-0300-044.DWG ZEC SANJIN

Lager:

KONNEKTION RITN. -23

KONNEKTION RITN. -23

MINELUNDSVÄGEN

BACKA

SPÅR 1

SPÅR 2

KM 5+800
ROK+3,6

BOHUSBANAN

LILLHAGSVÄGEN

Förstå Kvillevägen

Lilltrågsvägen

KVILLELEDEN

Norra Backavägen

KM 5+700
ROK+4,2

SPÅR 1

SPÅR 2

GÖTEBORG C

STRÖMSTAD

866:343

766:981

766:980

766:978

766:979

766:975

766:976

766:977

766:906

866:427

766:48

766:974

766:973

766:907

N(X)=6401160
E(Y)=147520

N(X)=6401160
E(Y)=147440

N(X)=6401080
E(Y)=147440

arbete pågår

S:226

KONNEKTION RITN. -43

0 5 10 15 20 25 30 35 40 m 60 m

SKALA 1:400 I A1-FORMAT (SKALA 1:800 A3-FORMAT)

UPPLYSNINGAR

KOORDINATSYSTEM: SWEREF 99 12 00
HÖJDSYSTEM: RH 2000

TECKENFÖRKLARING

- GRÄNS FÖR VÄGOMRÅDE OCH JÄRNVÄGSMARK
- FASTIGHETSGRÄNS
- TRAKTGRÄNS
- KM 00+000 / ROK +00,0m — NYTT SPÅRMITT
- BEFINTLIGT SPÅRMITT
- 07+00 / +00,0m — VÄGBANEKANTER MED LÄNGDMÄTNING OCH HÖJDSÄTTNING
- 07+00 / +00,0m — GÅNG-OCH CYKELVÄG MED LÄNGDMÄTNING OCH HÖJDSÄTTNING
- GATOR VID BACKAPLAN
- INGÅR EJ I VÄG- OCH JÄRNVÄGSPLAN
- SLÄNT/DIKE, LÄNGS JÄRNVÄG
- SLÄNT/ DIKE, LÄNGS VÄG
- BULLERSKYDDSVALL
- TILLFÄLLIG SPÅR UNDER BYGGTIDEN
- TILLFÄLLIG VÄG/GC UNDER BYGGTIDEN
- BRO
- MARKMODELLERING
- SMÅGATSTEN
- BULLERSKYDD, SPÅRNÄRA
- VÄGRÄCKE
- BRORÄCKE
- GÅNG- OCH CYKELRÄCKE
- BARRIÄR
- STÖDMUR
- GABIONMUR
- TRAPPOR
- DIKE
- BRO SOM RIVS

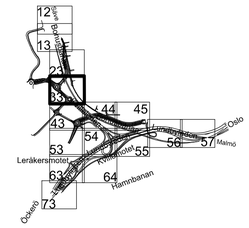

TYP AV PLAN
VÄG- JVG-PLAN

GRANSKNINGSSTATUS / SYFTE

HANDLINGSTYP

DATUM: 2017-02-27
LEVERANS / ÄNDRINGS-PM

OBJEKT
E6.21, LUNDBYLEDEN
BRANTINGS-RINGÖMOTET

DELOMRÅDE / BANDEL
LUNDBYTUNNELN-TINGSTADSTUNNELN

ANLÄGGNINGDEL
GEMENSAMT

OBJEKTNUMMER / KM: 10 94 05
KONSTRUKTIONSNUMMER

BESTÄLLARE: TRAFIKVERKET
LEVERANTÖR: ÅF INFRASTRUCTURE

SKAPAD AV: SANJIN ZEC
UPPDRAGSNUMMER: 586447

GODKÄND AV: KENT CEDERHOLM
AVDELNING: VÄG&MARK

RITNINGSTYP
PLAN

TEKNIKOMRÅDE / INNEHÅLL
VÄGUTFORMNING OCH TRAFIK

BESKRIVNING
ILLUSTRATIONSKARTA

SKALA: 1:400
FORMAT: A1
FÖRVALTNINGSNUMMER

RITNINGSNUMMER: 109405-01-110-0300-033
BLAD: 33
NÄSTA BLAD: 43
BET

PLO: 2017-07-07 10:13 W:\586447 - Väg E6-21 LUNDBYLEDEN -32662-\07 RITNINGAR\VägPLAN\3\VRITDEF\109405-01-110-0300-033.DWG ZEC SANJIN

XREF: MODELL\109405-06-PO-0300-0001 2017-06-01 12:25; MODELL\109405-06-PO-0300-0002 2017-06-01 12:25; MODELL\109405-06-PO-0300-0003 2017-06-01 12:25; MODELL\109405-32-PO-0300-0003 2017-06-01 12:24; MODELL\109405-32-PO-0300-0002 2017-06-01 12:27; MODELL\109405-01-PO-0300-0001 2017-02-16 11:17; MODELL\109405-06-PO-0300-0005.DGN 2017-01-25 12:03; MODELL\109405-06-PO-0300-0002 2017-02-09 15:07; MODELL\109405-06-PO-0300-0001 2017-02-09 15:07; MODELL\109405-10-PO-0300-0002 2017-06-14 11:41

Lager: