UPPLYSNINGAR

KOORDINATSYSTEM: SWEREF 99 12 00
HÖJDSYSTEM: RH 2000

TECKENFÖRKLARING

- GRÄNS FÖR VÄGOMRÅDE OCH JÄRNVÄGSMARK
- FASTIGHETSGRÄNS
- TRAKTGRÄNS
- KM 00+000 / RÖK +00,0m — NYTT SPÅRMITT
- BEFINTLIGT SPÅRMITT
- 0/000 +00,0m — VÄGBANEKANTER MED LÄNGDMÄTNING OCH HÖJDSÄTTNING
- 0/000 +00,0m — GÅNG-OCH CYKELVÄG MED LÄNGDMÄTNING OCH HÖJDSÄTTNING
- GATOR VID BACKAPLAN INGOR EJ I VÄG- OCH JÄRNVÄGSPLAN
- SLÄNT/DIKE, LÄNGS JÄRNVÄG
- SLÄNT/ DIKE, LÄNGS VÄG
- BULLERSKYDDSVALL
- TILLFÄLLIG SPÅR UNDER BYGGTIDEN
- TILLFÄLLIG VÄG/GC UNDER BYGGTIDEN
- BRO
- MARKMODELLERING
- SMÅGATSTEN
- BULLERSKYDD, SPÅRNÄRA
- VÄGRÄCKE
- BRORÄCKE
- GÅNG- OCH CYKELRÄCKE
- BARRIÄR
- STÖDMUR
- GABIONMUR
- TRAPPOR
- DIKE
- BRO SOM RIVS

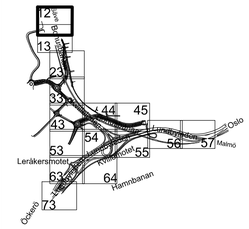

TYP AV PLAN: VÄG- JVG-PLAN

GRANSKNINGSSTATUS / SYFTE

HANDLINGSTYP

DATUM: 2017-02-27

LEVERANS / ÄNDRINGS-PM

OBJEKT: E6.21, LUNDBYLEDEN BRANTINGS-RINGÖMOTET

DELOMRÅDE / BANDEL: LUNDBYTUNNELN-TINGSTADSTUNNELN

ANLÄGGNINGDEL: GEMENSAMT

OBJEKTNUMMER / KM: 10 94 05

KONSTRUKTIONSNUMMER

BESTÄLLARE: TRAFIKVERKET

LEVERANTÖR: ÅF INFRASTRUCTURE

SKAPAD AV: SANJIN ZEC

UPPDRAGSNUMMER: 586447

GODKÄND AV: KENT CEDERHOLM

AVDELNING: VÄG&MARK

RITNINGSTYP: PLAN

TEKNIKOMRÅDE / INNEHÅLL: VÄGUTFORMNING OCH TRAFIK

BESKRIVNING: ILLUSTRATIONSKARTA

SKALA: 1:400

FORMAT: A1

FÖRVALTNINGSNUMMER

RITNINGSNUMMER: 109405-01-110-0300-012

BLAD: 12

NÄSTA BLAD: 13

BET

PLO: 2017-07-07 10:12 W:\586447 - VäG E6-21 LUNDBYLEDEN -32662-\07 RITNINGAR\VäGPLAN\3\T\RITDEF\109405-01-110-0300-012.DWG ZEC SANJIN

Lager:

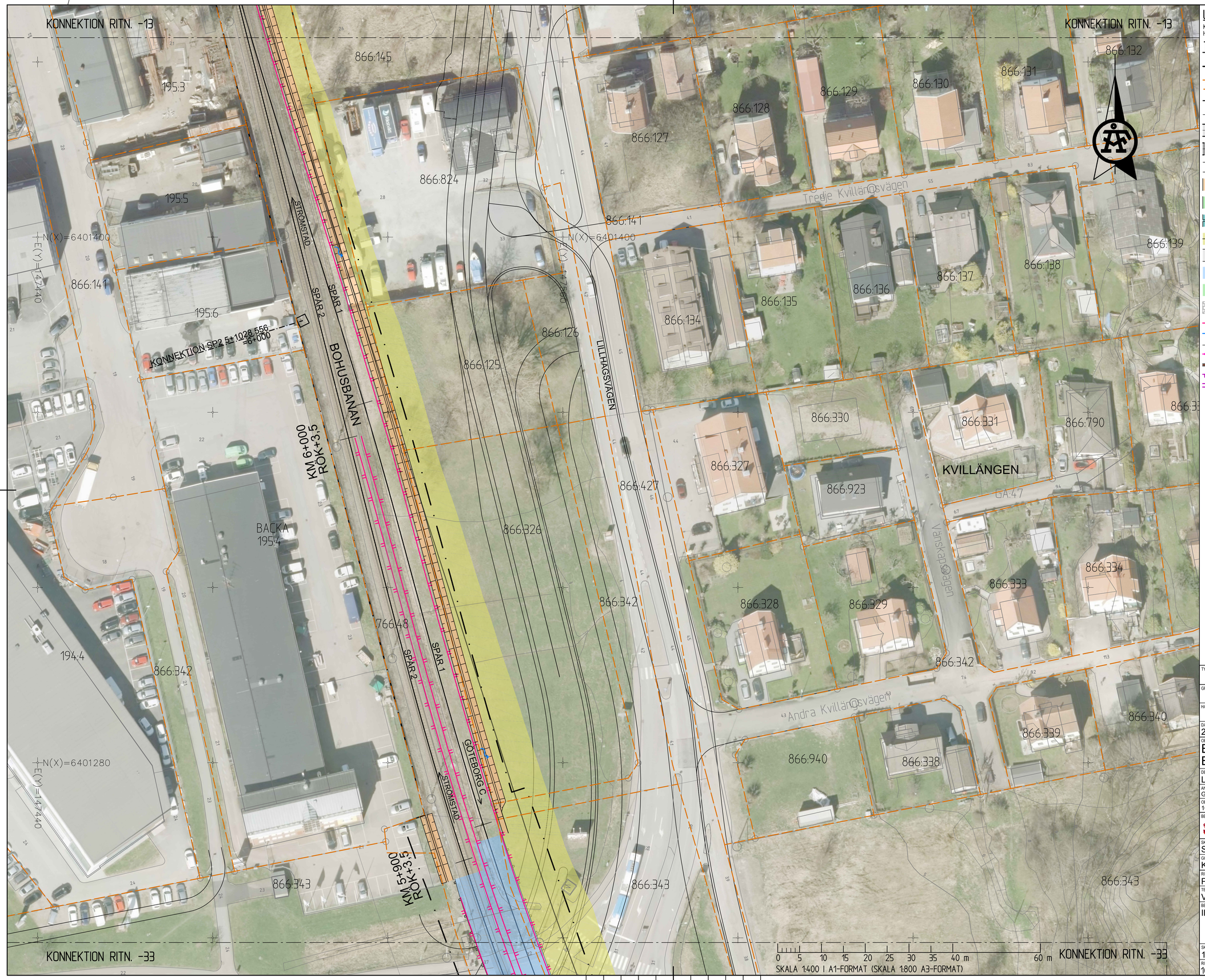

UPPLYSNINGAR

KOORDINATSYSTEM: SWEREF 99 12 00
HÖJDSYSTEM: RH 2000

TECKENFÖRKLARING

- GRÄNS FÖR VÄGOMRÅDE OCH JÄRNVÄGSMARK
- FASTIGHETSGRÄNS
- TRAKTGRÄNS
- KM 00+000 RÖK +00,0m — NYTT SPÅRMITT
- BEFINTLIGT SPÅRMITT
- 0/000 +00,0m — VÄGBANEKANTER MED LÄNGDMÄTNING OCH HÖJDSÄTTNING
- 0/000 +00,0m — GÅNG-OCH CYKELVÄG MED LÄNGDMÄTNING OCH HÖJDSÄTTNING
- GATOR VID BACKAPLAN INGOR EJ I VÄG- OCH JÄRNVÄGSPLAN
- SLÄNT/DIKE, LÄNGS JÄRNVÄG
- SLÄNT/ DIKE, LÄNGS VÄG
- BULLERSKYDDSVALL
- TILLFÄLLIG SPÅR UNDER BYGGTIDEN
- TILLFÄLLIG VÄG/GC UNDER BYGGTIDEN
- BRO
- MARKMODELLERING
- SMÅGATSTEN
- BULLERSKYDD, SPÅRNÄRA
- VÄGRÄCKE
- BRORÄCKE
- GÅNG- OCH CYKELRÄCKE
- BARRIÄR
- STÖDMUR
- GABIONMUR
- TRAPPOR
- DIKE
- BRO SOM RIVS

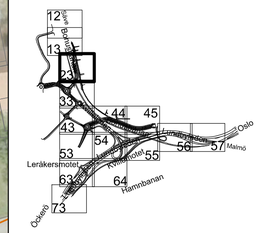

TYP AV PLAN: **VÄG- JVG-PLAN**

GRANSKNINGSSTATUS / SYFTE

HANDLINGSTYP

DATUM: 2017-02-27

LEVERANS / ÄNDRINGS-PM

OBJEKT: **E6.21, LUNDBYLEDEN BRANTINGS-RINGÖMOTET**

DELOMRÅDE / BANDEL: LUNDBYTUNNELN-TINGSTADSTUNNELN

ANLÄGGNINGDEL: GEMENSAMT

OBJEKTNUMMER / KM: 10 94 05

KONSTRUKTIONSNUMMER

BESTÄLLARE: TRAFIKVERKET

LEVERANTÖR: ÅF INFRASTRUCTURE

SKAPAD AV: SANJIN ZEC

UPPDRAGSNUMMER: 586447

GODKÄND AV: KENT CEDERHOLM

AVDELNING: VÄG&MARK

RITNINGSTYP: PLAN

TEKNIKOMRÅDE / INNEHÅLL: VÄGUTFORMNING OCH TRAFIK

BESKRIVNING: ILLUSTRATIONSKARTA

SKALA: 1:400 | FORMAT: A1 | FÖRVALTNINGSNUMMER

RITNINGSNUMMER: 109405-01-110-0300-023 | BLAD: 23 | NÄSTA BLAD: 33 | BET

PLO: 2017-07-07 10:12 W:\586447 - VäG E6-21 LUNDBYLEDEN -32662-\07 RITNINGAR\VäGPLAN\3\T\RITDEF\109405-01-110-0300-023.DWG ZEC SANJIN

Lager:

UPPLYSNINGAR

KOORDINATSYSTEM: SWEREF 99 12 00
HÖJDSYSTEM: RH 2000

TECKENFÖRKLARING

- GRÄNS FÖR VÄGOMRÅDE OCH JÄRNVÄGSMARK
- FASTIGHETSGRÄNS
- TRAKTGRÄNS
- KM 00+000 / RÖK +00,0m — NYTT SPÅRMITT
- BEFINTLIGT SPÅRMITT
- 0/000 +00,0m — VÄGBANEKANTER MED LÄNGDMÄTNING OCH HÖJDSÄTTNING
- 0/000 +00,0m — GÅNG-OCH CYKELVÄG MED LÄNGDMÄTNING OCH HÖJDSÄTTNING
- GATOR VID BACKAPLAN
- INGOR EJ I VÄG- OCH JÄRNVÄGSPLAN
- SLÄNT/DIKE, LÄNGS JÄRNVÄG
- SLÄNT/ DIKE, LÄNGS VÄG
- BULLERSKYDDSVALL
- TILLFÄLLIG SPÅR UNDER BYGGTIDEN
- TILLFÄLLIG VÄG/GC UNDER BYGGTIDEN
- BRO
- MARKMODELLERING
- SMÅGATSTEN
- BULLERSKYDD, SPÅRNÄRA
- VÄGRÄCKE
- BRORÄCKE
- GÅNG- OCH CYKELRÄCKE
- BARRIÄR
- STÖDMUR
- GABIONMUR
- TRAPPOR
- DIKE
- BRO SOM RIVS

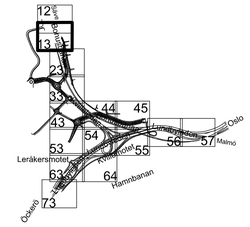

TYP AV PLAN: VÄG- JVG-PLAN

GRANSKNINGSSTATUS / SYFTE

HANDLINGSTYP

DATUM: 2017-02-27

LEVERANS / ÄNDRINGS-PM

OBJEKT: E6.21, LUNDBYLEDEN BRANTINGS-RINGÖMOTET

DELOMRÅDE / BANDEL: LUNDBYTUNNELN-TINGSTADSTUNNELN

ANLÄGGNINGDEL: GEMENSAMT

OBJEKTNUMMER / KM: 10 94 05

KONSTRUKTIONSNUMMER

BESTÄLLARE: TRAFIKVERKET

LEVERANTÖR: ÅF INFRASTRUCTURE

SKAPAD AV: SANJIN ZEC

UPPDRAGSNUMMER: 586447

GODKÄND AV: KENT CEDERHOLM

AVDELNING: VÄG&MARK

RITNINGSTYP: PLAN

TEKNIKOMRÅDE / INNEHÅLL: VÄGUTFORMNING OCH TRAFIK

BESKRIVNING: ILLUSTRATIONSKARTA

SKALA: 1:400

FORMAT: A1

FÖRVALTNINGSNUMMER

RITNINGSNUMMER: 109405-01-110-0300-013

BLAD: 13

NÄSTA BLAD: 23

BET

PLO: 2017-07-07 10:12 W:\586447 - VäG E6-21 LUNDBYLEDEN -32662-\07 RITNINGAR\VäGPLAN\3\T\RITDEF\109405-01-110-0300-013.DWG ZEC SANJIN

Lager: