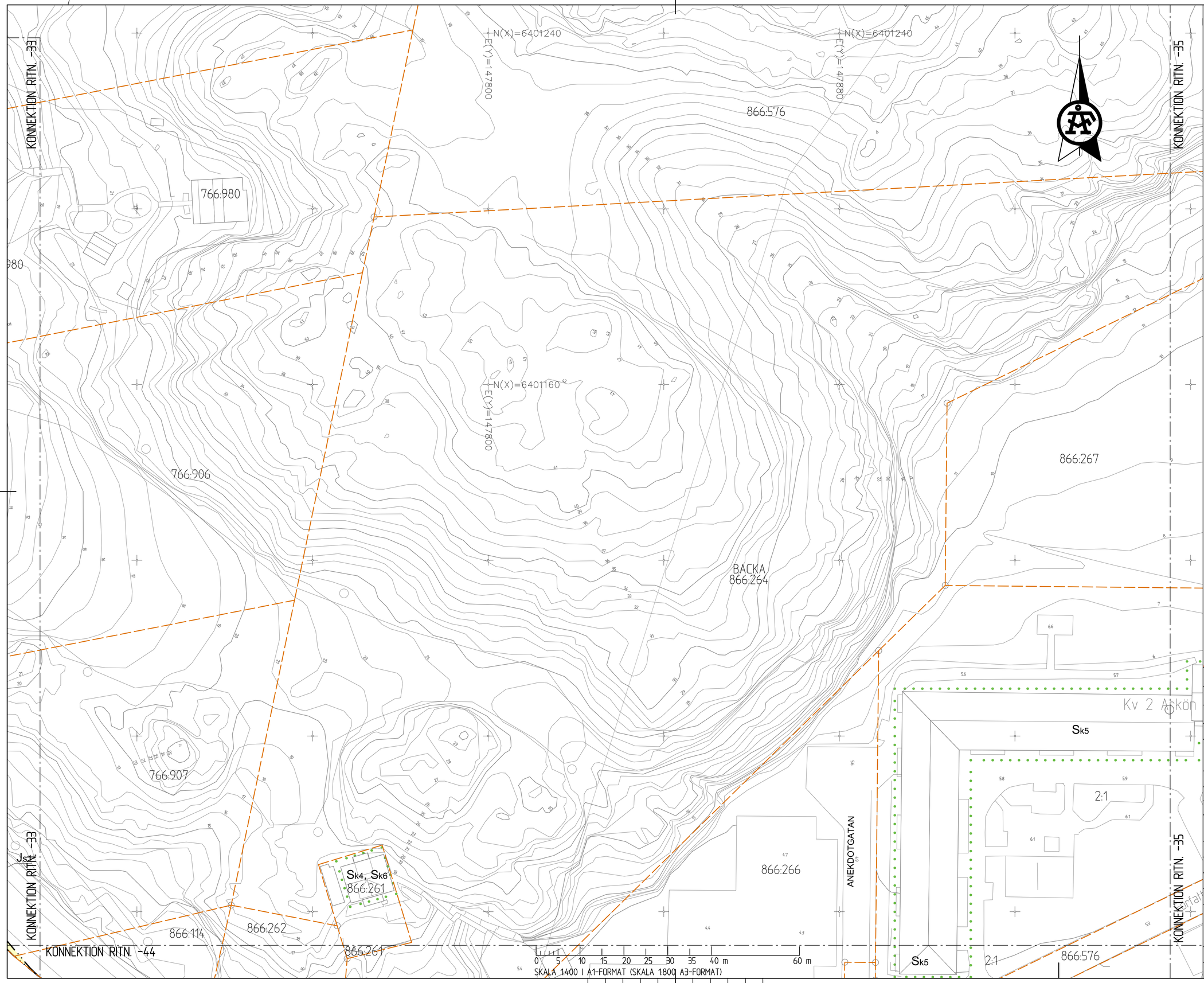

UPPLYSNINGAR

KOORDINATSYSTEM: SWEREF 99 12 00
HÖJDSYSTEM: RH 2000

TECKENFÖRKLARING

MARKANSPRÅK

- GRÄNS FÖR VÄGOMRÅDE OCH JÄRNVÄGSMARK
- AVGRÄNSNING MELLAN OLIKA TYPER AV MARKANSPRÅK.
- FASTIGHETSGRÄNS
- TRAKTGRÄNS
- V1 – NYTT VÄGOMRÅDE MED VÄGRÄTT
- V2 – NYTT VÄGOMRÅDE INOM DETALJPLAN DÄR KOMMUN ÄR HUVUDMAN FÖR ALLMÄNNA PLATSER
- Vi1 – NYTT VÄGOMRÅDE MED INSKRÄNKT VÄGRÄTT PÅ BEFINTLIG JÄRNVÄGSMARK
- Vi2 – NYTT VÄGOMRÅDE MED INSKRÄNKT VÄGRÄTT FÖR SKREDSÄKRING OCH PÅLNING
- J1 – NY JÄRNVÄGSMARK MED ÄGANDERÄTT
- J, Vi – NY JÄRNVÄGSMARK MED ÄGANDERÄTT NYTT VÄGOMRÅDE MED INSKRÄNKT VÄGRÄTT
- Js1 – NY JÄRNVÄGSMARK MED SERVITUTSRÄTT FÖR LEDNING
- Js2 – NY JÄRNVÄGSMARK MED SERVITUTSRÄTT FÖR SKREDSÄKRING OCH PÅLNING
- Js3 – NY JÄRNVÄGSMARK MED SERVITUTSRÄTT FÖR BRO
- T – TILLFÄLLIG NYTTJANDERÄTT, 52 MÅNADER FRÅN BYGGSTART

T1 – UPPLAG, MATERIAL, MASKINER OCH ARBETSBODAR
T2 – TILLFÄLLIG VÄG- ELLER SPÅRTRAFIK
T3 – TILLFÄLLIG PARKERING

SKYDDSÅTGÄRDER OCH FÖRSIKTIGHETSMÅTT

- MARKERING ELLER AVGRÄNSNING AV SKYDDSÅTGÄRD OCH FÖRSIKTIGHETSMÅTT

Sk1 – BULLERSKYDD, SPÅRNÄRA
Sk2 – BULLERSKYDD, VALL 3,0 m ÖVER VÄGKANT
Sk3 – BULLERSKYDD, VALL/SKÄRM/MUR HÖJD VARIERAR
Sk4* – BULLERSKYDD, ERBJUDANDE OM FASADÅTGÄRDER
Sk5* – BULLERSKYDD, ERBJUDANDE OM BALKONGÅTGÄRDER
Sk6* – BULLERSKYDD, ERBJUDANDE OM SKYDD FÖR UTEPLATS
* PÅ DEL AV FASTIGHET
Sk7 – SKYDDSÅTGÄRD FÖR URSPÅRNING

SÄRSKILDA BESLUT SOM TAS I SAMBAND MED FASTSTÄLLELSE AV VÄGPLAN

- INDRAGNING AV VÄG ELLER OMRÅDE
- FRÅN ALLMÄNT UNDERHÅLL

ÖVRIGA BETECKNINGAR PÅ PLANKARTAN

- 0/000 +00,0m – NY VÄG, VÄGBANEKANTER MED LÄNGDMÄTNINGSSTRECK OCH HÖJDSÄTTNING
- 0/000 +00,0m – NY GÅNG- OCH CYKELVÄG MED LÄNGDMÄTNINGSSTRECK OCH HÖJDSÄTTNING
- KM 0+000 ROK +00,0m – NY JÄRNVÄG, SPÅRMITT MED LÄNGDMÄTNINGSSTRECK OCH HÖJDSÄTTNING
- BACKA 127 – FASTIGHETSBETECKNING

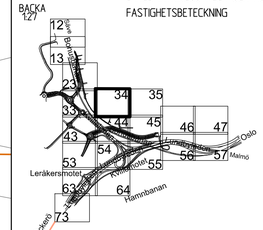

TYP AV PLAN: VÄG- JVG-PLAN
GRANSKNINGSSTATUS / SYFTE: FÖR FASTSTÄLLELSE
HANDLINGSTYP: FASTSTÄLLELSEHANDLING
DATUM: 2017-12-28
LEVERANS / ÄNDRINGS-PM:
OBJEKT: E6.21, LUNDBYLEDEN BRANTINGS-RINGÖMOTET
DELOMRÅDE / BANDEL: LUNDBYTUNNELN-TINGSTADSTUNNELN
ANLÄGGNINGDEL: GEMENSAMT
OBJEKTNUMMER / KM: 10 94 05
KONSTRUKTIONSNUMMER:
BESTÄLLARE: TRAFIKVERKET
LEVERANTÖR: ÅF INFRASTRUCTURE
SKAPAD AV: SANJIN ZEC
UPPDRAGSNUMMER: 586447
GODKÄND AV: KENT CEDERHOLM
AVDELNING: VÄG&MARK
RITNINGSTYP: PLAN
TEKNIKOMRÅDE / INNEHÅLL: VÄGUTFORMNING OCH TRAFIK
BESKRIVNING: PLANKARTA
SKALA: 1:400
FORMAT: A1
FÖRVALTNINGSNUMMER:
RITNINGSNUMMER: 1094-05-01-170-0300-034
BLAD: 34
NÄSTA BLAD: 35
BET:

PLO. 2017-12-22 08:09 W:\586447 - VäG E6-21 LUNDBYLEDEN -2662-\07 RITNINGAR\VäGPLAN\ZT\RITDEFA\094-05-01-170-0300-034.DWG ZEC SANJIN

XREF: MODELL\094-05-04-PO-0300-0001 2017-06-01 12:25
MODELL\094-05-04-PO-0300-0002 2017-06-01 14:11
MODELL\094-05-10A-PO-0300-0001 2017-12-5 14:44
MODELL\094-05-10A-PO-0300-0002 2017-12-5 14:44
MODELL\094-05-10A-PO-0300-0003 2017-12-19 12:25
MODELL\094-05-00-TO-0300-0001 2017-12-19 12:27
MODELL\094-05-00-TO-0300-0002 2017-12-19 12:27
MODELL\094-05-00-TO-0300-0003 2017-06-01 14:11

Lager:

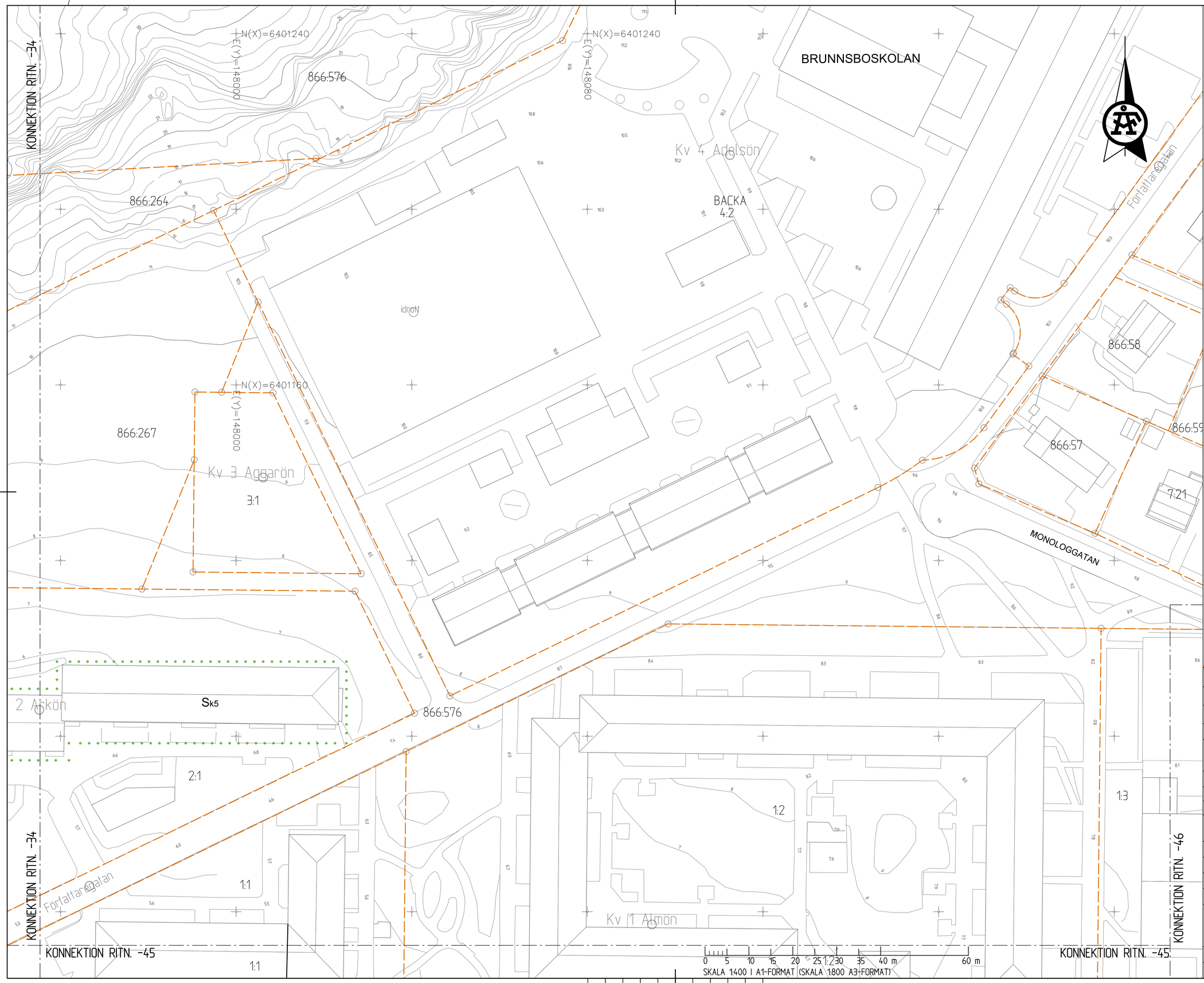

UPPLYSNINGAR

KOORDINATSYSTEM: SWEREF 99 12 00
HÖJDSYSTEM: RH 2000

TECKENFÖRKLARING

MARKANSPRÅK

- GRÄNS FÖR VÄGOMRÅDE OCH JÄRNVÄGSMARK
- AVGRÄNSNING MELLAN OLIKA TYPER AV MARKANSPRÅK.
- FASTIGHETSGRÄNS
- TRAKTGRÄNS
- V1 — NYTT VÄGOMRÅDE MED VÄGRÄTT
- V2 — NYTT VÄGOMRÅDE INOM DETALJPLAN DÄR KOMMUN ÄR HUVUDMAN FÖR ALLMÄNNA PLATSER
- Vi1 — NYTT VÄGOMRÅDE MED INSKRÄNKT VÄGRÄTT PÅ BEFINTLIG JÄRNVÄGSMARK
- Vi2 — NYTT VÄGOMRÅDE MED INSKRÄNKT VÄGRÄTT FÖR SKREDSÄKRING OCH PÅLNING
- J1 — NY JÄRNVÄGSMARK MED ÄGANDERÄTT
- J, Vi — NY JÄRNVÄGSMARK MED ÄGANDERÄTT NYTT VÄGOMRÅDE MED INSKRÄNKT VÄGRÄTT
- Js1 — NY JÄRNVÄGSMARK MED SERVITUTSRÄTT FÖR LEDNING
- Js2 — NY JÄRNVÄGSMARK MED SERVITUTSRÄTT FÖR SKREDSÄKRING OCH PÅLNING
- Js3 — NY JÄRNVÄGSMARK MED SERVITUTSRÄTT FÖR BRO
- T — TILLFÄLLIG NYTTJANDERÄTT, 52 MÅNADER FRÅN BYGGSTART

T1 - UPPLAG, MATERIAL, MASKINER OCH ARBETSBODAR
T2 - TILLFÄLLIG VÄG- ELLER SPÅRTRAFIK
T3 - TILLFÄLLIG PARKERING

SKYDDSÅTGÄRDER OCH FÖRSIKTIGHETSMÅTT

- MARKERING ELLER AVGRÄNSNING AV SKYDDSÅTGÄRD OCH FÖRSIKTIGHETSMÅTT

Sk1 - BULLERSKYDD, SPÅRNÄRA
Sk2 - BULLERSKYDD, VALL 3,0 m ÖVER VÄGKANT
Sk3 - BULLERSKYDD, VALL/SKÄRM/MUR HÖJD VARIERAR
Sk4* - BULLERSKYDD, ERBJUDANDE OM FASADÅTGÄRDER
Sk5* - BULLERSKYDD, ERBJUDANDE OM BALKONGÅTGÄRDER
Sk6* - BULLERSKYDD, ERBJUDANDE OM SKYDD FÖR UTEPLATS
* PÅ DEL AV FASTIGHET
Sk7 - SKYDDSÅTGÄRD FÖR URSPÅRNING

SÄRSKILDA BESLUT SOM TAS I SAMBAND MED FASTSTÄLLELSE AV VÄGPLAN

- INDRAGNING AV VÄG ELLER OMRÅDE FRÅN ALLMÄNT UNDERHÅLL

ÖVRIGA BETECKNINGAR PÅ PLANKARTAN

- 0/000 +00,0m — NY VÄG, VÄGBANEKANTER MED LÄNGDMÄTNINGSSTRECK OCH HÖJDSÄTTNING
- 0/000 +00,0m — NY GÅNG- OCH CYKELVÄG MED LÄNGDMÄTNINGSSTRECK OCH HÖJDSÄTTNING
- KM 0+000 ROK +00,0m — NY JÄRNVÄG, SPÅRMITT MED LÄNGDMÄTNINGSSTRECK OCH HÖJDSÄTTNING
- BACKA 4:27 — FASTIGHETSBETECKNING

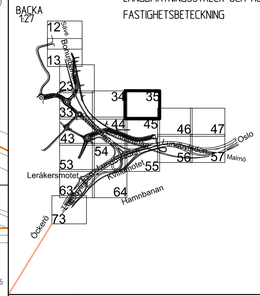

TYP AV PLAN: VÄG- JVG-PLAN

GRANSKNINGSSTATUS / SYFTE: FÖR FASTSTÄLLELSE

HANDLINGSTYP: FASTSTÄLLELSEHANDLING

DATUM: 2017-12-28
LEVERANS / ÄNDRINGS-PM:

OBJEKT: E6.21, LUNDBYLEDEN BRANTINGS-RINGÖMOTET

DELOMRÅDE / BANDEL: LUNDBYTUNNELN-TINGSTADSTUNNELN

ANLÄGGNINGDEL: GEMENSAMT

OBJEKTNUMMER / KM: 10 94 05
KONSTRUKTIONSNUMMER:

BESTÄLLARE: TRAFIKVERKET
LEVERANTÖR: ÅF INFRASTRUCTURE

SKAPAD AV: SANJIN ZEC
UPPDRAGSNUMMER: 586447

GODKÄND AV: KENT CEDERHOLM
AVDELNING: VÄG&MARK

RITNINGSTYP: PLAN

TEKNIKOMRÅDE / INNEHÅLL: VÄGUTFORMNING OCH TRAFIK

BESKRIVNING: PLANKARTA

SKALA: 1:400
FORMAT: A1
FÖRVALTNINGSNUMMER:

RITNINGSNUMMER: 1094-05-01-170-0300-035
BLAD: 35
NÄSTA BLAD: 45
BET:

PLO: 2017-12-22 08:10 W:\586447 - Väg E6-21 LUNDBYLEDEN -32662-\07 RITNINGAR\VägPLAN\3\TRITDEF\1094-05-01-170-0300-035.DWG ZEC SANJIN

XREF: MODELL\1094-06-PO-0300-0001 2017-06-01 12:25
MODELL\1094-06-PO-0300-0001 2017-06-01 12:24
MODELL\1094-05-PO-0300-0001 2017-12-5 14:44
MODELL\1094-05-PO-0300-0002 2017-12-01 10:17
MODELL\1094-05-PO-0300-0002 2017-12-01 10:22
MODELL\1094-05-PO-0300-0001 2017-12-19 12:37
MODELL\1094-05-PO-0300-0001 2017-12-19 12:37
MODELL\1094-00-TO-0300-0002 2017-06-01 14:11

Lager:

KONNEKTION RITN. -33

Kv 166 Saskarö

BACKA
166.4

166:3

N(X)=6400960
E(Y)=147480

N(X)=6400960
E(Y)=147560

N(X)=6400880
E(Y)=147480

169:1

NORRA DELTAVÄGEN

KVILLELEDEN

BOHUSBANAN

KM 5+600
ROK+4,9

VÄSTRA MAGÅRDSVÄGEN

BACKAVÄGEN

T1

T2

T3

J1

J, Vi

Js1

Sk1

V2

Vi2

766:907

766:48

866:574

S:209

S:262

0/200
+3,5

KONNEKTION RITN. -44

KONNEKTION RITN. -53

0 5 10 15 20 25 30 35 40 m 60 m

SKALA 1:400 I A1-FORMAT (SKALA 1:800 A3-FORMAT)

UPPLYSNINGAR

KOORDINATSYSTEM SWEREF 99 12 00
HÖJDSYSTEM RH 2000

TECKENFÖRKLARING

MARKANSPRÅK

- GRÄNS FÖR VÄGOMRÅDE OCH JÄRNVÄGSMARK
- AVGRÄNSNING MELLAN OLIKA TYPER AV MARKANSPRÅK
- FASTIGHETSGRÄNS
- TRAKTGRÄNS
- V1 – NYTT VÄGOMRÅDE MED VÄGRÄTT
- V2 – NYTT VÄGOMRÅDE INOM DETALJPLAN DÄR KOMMUN ÄR HUVUDMAN FÖR ALLMÄNNA PLATSER
- Vi1 – NYTT VÄGOMRÅDE MED INSKRÄNKT VÄGRÄTT PÅ BEFINTLIG JÄRNVÄGSMARK
- Vi2 – NYTT VÄGOMRÅDE MED INSKRÄNKT VÄGRÄTT FÖR SKREDSÄKRING OCH PÅLNING
- J1 – NY JÄRNVÄGSMARK MED ÄGANDERÄTT
- J, Vi – NY JÄRNVÄGSMARK MED ÄGANDERÄTT, NYTT VÄGOMRÅDE MED INSKRÄNKT VÄGRÄTT
- Js1 – NY JÄRNVÄGSMARK MED SERVITUTSRÄTT FÖR LEDNING
- Js2 – NY JÄRNVÄGSMARK MED SERVITUTSRÄTT FÖR SKREDSÄKRING OCH PÅLNING
- Js3 – NY JÄRNVÄGSMARK MED SERVITUTSRÄTT FÖR BRO
- T – TILLFÄLLIG NYTTJANDERÄTT, 52 MÅNADER FRÅN BYGGSTART

T1 – UPPLAG, MATERIAL, MASKINER OCH ARBETSBODAR
T2 – TILLFÄLLIG VÄG- ELLER SPÅRTRAFIK
T3 – TILLFÄLLIG PARKERING

SKYDDSÅTGÄRDER OCH FÖRSIKTIGHETSMÅTT

- MARKERING ELLER AVGRÄNSNING AV SKYDDSÅTGÄRD OCH FÖRSIKTIGHETSMÅTT

Sk1 – BULLERSKYDD, SPÅRNÄRA
Sk2 – BULLERSKYDD, VALL 3,0 m ÖVER VÄGKANT
Sk3 – BULLERSKYDD, VALL/SKÄRM/MUR HÖJD VARIERAR
Sk4* – BULLERSKYDD, ERBJUDANDE OM FASADÅTGÄRDER
Sk5* – BULLERSKYDD, ERBJUDANDE OM BALKONGÅTGÄRDER
Sk6* – BULLERSKYDD, ERBJUDANDE OM SKYDD FÖR UTEPLATS
* PÅ DEL AV FASTIGHET
Sk7 – SKYDDSÅTGÄRD FÖR URSPÅRNING

SÄRSKILDA BESLUT SOM TAS I SAMBAND MED FASTSTÄLLELSE AV VÄGPLAN

- INDRAGNING AV VÄG ELLER OMRÅDE FRÅN ALLMÄNT UNDERHÅLL

ÖVRIGA BETECKNINGAR PÅ PLANKARTAN

- 0/000 +00,0m – NY VÄG, VÄGBANEKANTER MED LÄNGDMÄTNINGSSTRECK OCH HÖJDSÄTTNING
- 0/000 +00,0m – NY GÅNG- OCH CYKELVÄG MED LÄNGDMÄTNINGSSTRECK OCH HÖJDSÄTTNING
- KM 0+000 ROK +00,0m – NY JÄRNVÄG, SPÅRMITT MED LÄNGDMÄTNINGSSTRECK OCH HÖJDSÄTTNING
- FASTIGHETSBETECKNING

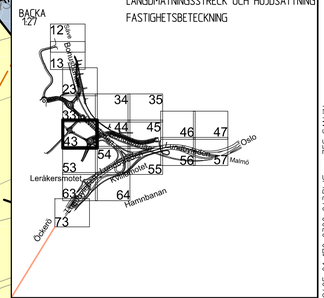

TYP AV PLAN
VÄG- JVG-PLAN

GRANSKNINGSSTATUS / SYFTE
FÖR FASTSTÄLLELSE

HANDLINGSTYP
FASTSTÄLLELSEHANDLING

DATUM
2017-12-28

LEVERANS / ÄNDRINGS-PM

OBJEKT
E6.21, LUNDBYLEDEN BRANTINGS-RINGÖMOTET

DELOMRÅDE / BANDEL
LUNDBYTUNNELN-TINGSTADSTUNNELN

ANLÄGGNINGDEL
GEMENSAMT

OBJEKTNUMMER / KM
10 94 05

KONSTRUKTIONSNUMMER

BESTÄLLARE
TRAFIKVERKET

LEVERANTÖR
ÅF INFRASTRUCTURE

SKAPAD AV
SANJIN ZEC

UPPDRAGSNUMMER
586447

GODKÄND AV
KENT CEDERHOLM

AVDELNING
VÄG&MARK

RITNINGSTYP
PLAN

TEKNIKOMRÅDE / INNEHÅLL
VÄGUTFORMNING OCH TRAFIK

BESKRIVNING
PLANKARTA

SKALA	FORMAT	FÖRVALTNINGSNUMMER
1:400	A1	

RITNINGSNUMMER	BLAD	NÄSTA BLAD	BET
109405-01-170-0300-043	43	44	

PLD 2017-12-22 08:10 W:\586447 - Väg E6-21 LUNDBYLEDEN -32662-\07 RITNINGAR\VÄGPLAN\3\TVRTDEF\109405-01-170-0300-043.DWG ZEC SANJIN

XREF MODELL\109405-06-PO-0300-0001 2017-06-01 12:25
MODELL\109405-01-170-0300-0001 2017-12-22 08:10
MODELL\109405-30GR-PO-0300-0001 2017-05-25 14:44
MODELL\109405-30GR-PO-0300-0002 2017-05-25 14:44
MODELL\109405-30GR-PO-0300-0003 2017-06-09 10:02
MODELL\109405-00-PO-0300-0001 2017-06-09 12:57
MODELL\109405-00-TO-0300-0001 2017-06-19 12:57
MODELL\109405-00-TO-0300-0003 2017-06-19 12:57
MODELL\109405-00-TO-0300-0002 2017-06-01 14:11

Lager:

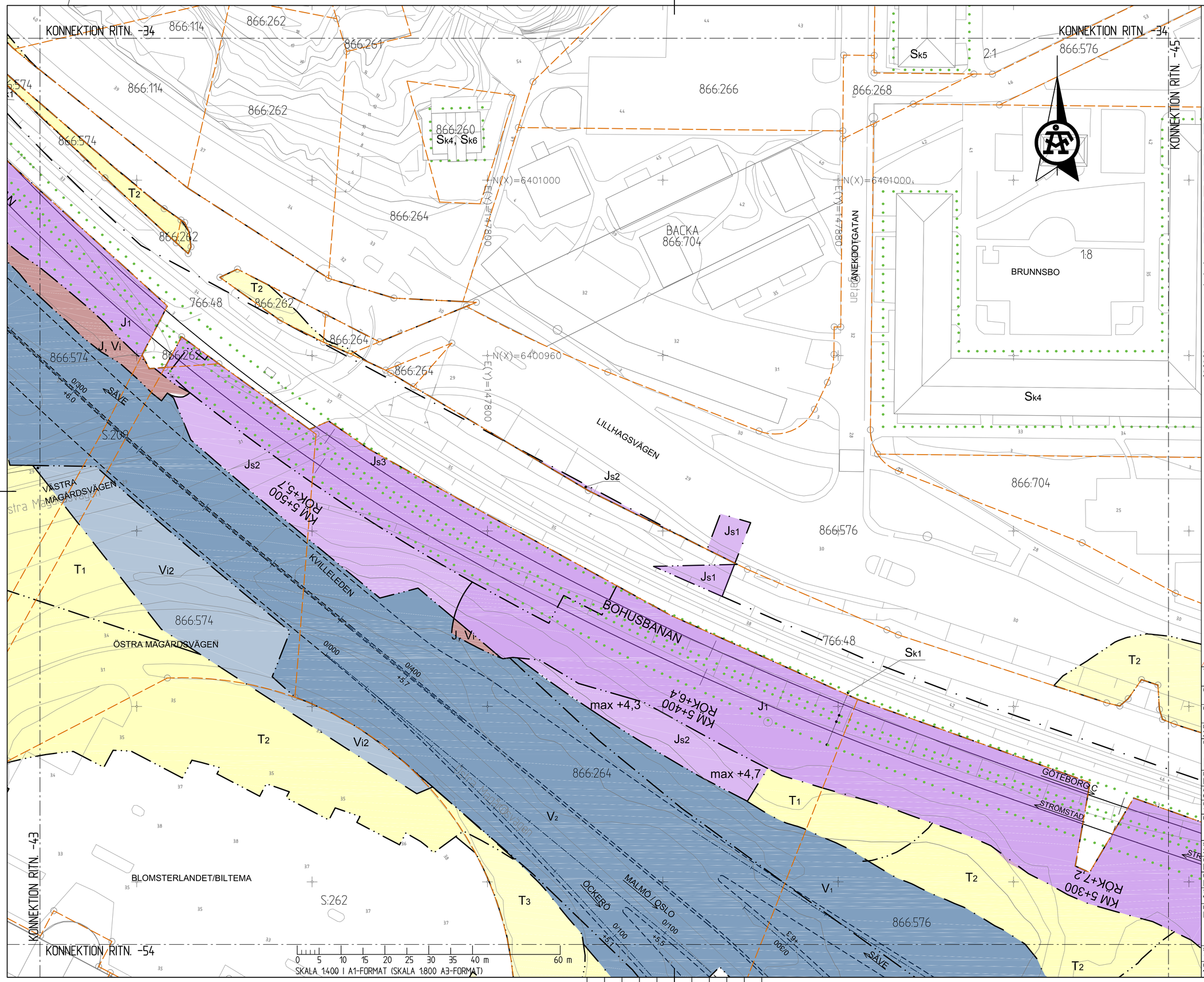

UPPLYSNINGAR

KOORDINATSYSTEM SWEREF 99 12 00
HÖJDSYSTEM RH 2000

TECKENFÖRKLARING

MARKANSPRÅK

- GRÄNS FÖR VÄGOMRÅDE OCH JÄRNVÄGSMARK
- AVGRÄNSNING MELLAN OLIKA TYPER AV MARKANSPRÅK
- FASTIGHETSGRÄNS
- TRAKTGRÄNS
- V1 – NYTT VÄGOMRÅDE MED VÄGRÄTT
- V2 – NYTT VÄGOMRÅDE INOM DETALJPLAN DÄR KOMMUN ÄR HUVUDMAN FÖR ALLMÄNNA PLATSER
- Vi1 – NYTT VÄGOMRÅDE MED INSKRÄNKT VÄGRÄTT PÅ BEFINTLIG JÄRNVÄGSMARK
- Vi2 – NYTT VÄGOMRÅDE MED INSKRÄNKT VÄGRÄTT FÖR SKREDSÄKRING OCH PÅLNING
- J1 – NY JÄRNVÄGSMARK MED ÄGANDERÄTT
- J, Vi – NY JÄRNVÄGSMARK MED ÄGANDERÄTT NYTT VÄGOMRÅDE MED INSKRÄNKT VÄGRÄTT
- Js1 – NY JÄRNVÄGSMARK MED SERVITUTSRÄTT FÖR LEDNING
- Js2 – NY JÄRNVÄGSMARK MED SERVITUTSRÄTT FÖR SKREDSÄKRING OCH PÅLNING
- Js3 – NY JÄRNVÄGSMARK MED SERVITUTSRÄTT FÖR BRO
- T – TILLFÄLLIG NYTTJANDERÄTT, 52 MÅNADER FRÅN BYGGSTART

T1 – UPPLAG, MATERIAL, MASKINER OCH ARBETSBODAR
T2 – TILLFÄLLIG VÄG- ELLER SPÅRTRAFIK
T3 – TILLFÄLLIG PARKERING

SKYDDSÅTGÄRDER OCH FÖRSIKTIGHETSMÅTT

MARKERING ELLER AVGRÄNSNING AV SKYDDSÅTGÄRD OCH FÖRSIKTIGHETSMÅTT

Sk1 – BULLERSKYDD, SPÅRNÄRA
Sk2 – BULLERSKYDD, VALL 3,0 m ÖVER VÄGKANT
Sk3 – BULLERSKYDD, VALL/SKÄRM/MUR HÖJD VARIERAR
Sk4* – BULLERSKYDD, ERBJUDANDE OM FASADÅTGÄRDER
Sk5* – BULLERSKYDD, ERBJUDANDE OM BALKONGÅTGÄRDER
Sk6* – BULLERSKYDD, ERBJUDANDE OM SKYDD FÖR UTEPLATS
* PÅ DEL AV FASTIGHET
Sk7 – SKYDDSÅTGÄRD FÖR URSPÅRNING

SÄRSKILDA BESLUT SOM TAS I SAMBAND MED FASTSTÄLLELSE AV VÄGPLAN

- INDRAGNING AV VÄG ELLER OMRÅDE FRÅN ALLMÄNT UNDERHÅLL

ÖVRIGA BETECKNINGAR PÅ PLANKARTAN

- 0/000 – NY VÄG, VÄGBANEKANTER MED LÄNGDMÄTNINGSSTRECK OCH HÖJDSÄTTNING
- +00,0m
- 0/000 – NY GÅNG- OCH CYKELVÄG MED LÄNGDMÄTNINGSSTRECK OCH HÖJDSÄTTNING
- +00,0m
- KM 0+000 ROK +00,0m – NY JÄRNVÄG, SPÅRMITT MED LÄNGDMÄTNINGSSTRECK OCH HÖJDSÄTTNING

FASTIGHETSBETECKNING

BACKA 127

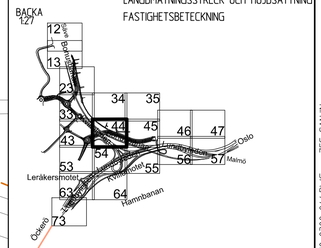

TYP AV PLAN: VÄG- JVG-PLAN

GRANSKNINGSSTATUS / SYFTE: FÖR FASTSTÄLLELSE

HANDLINGSTYP: FASTSTÄLLELSEHANDLING

DATUM: 2017-12-28

LEVERANS / ÄNDRINGS-PM:

OBJEKT: E6.21, LUNDBYLEDEN BRANTINGS-RINGÖMOTET

DELOMRÅDE / BANDEL: LUNDBYTUNNELN-TINGSTADSTUNNELN

ANLÄGGNINGDEL: GEMENSAMT

OBJEKTNUMMER / KM: 10 94 05

KONSTRUKTIONSNUMMER:

BESTÄLLARE: TRAFIKVERKET

LEVERANTÖR: ÅF INFRASTRUCTURE

SKAPAD AV: SANJIN ZEC

UPPDRAGSNUMMER: 586447

GODKÄND AV: KENT CEDERHOLM

AVDELNING: VÄG&MARK

RITNINGSTYP: PLAN

TEKNIKOMRÅDE / INNEHÅLL: VÄGUTFORMNING OCH TRAFIK

BESKRIVNING: PLANKARTA

SKALA: 1:400

FORMAT: A1

FÖRVALTNINGSNUMMER:

RITNINGSNUMMER: 109405-01-170-0300-044

BLAD: 44

NÄSTA BLAD: 45

BET:

PLO: 2017-12-22 08:10 W:\586447 - Väg E6-21 LUNDBYLEDEN -32662~\07 RITNINGAR\VÄGPLAN\SJN\RITDEF\109405-01-170-0300-044.DWG ZEC SANJIN

XREF: MDELLV09405-04-PP-0300-0001, MDELLV09405-04-PP-0300-0002, MDELLV09405-SGP-PP-0300-0001, MDELLV09405-SGP-PP-0300-0002, MDELLV09405-SGP-PP-0300-0003, MDELLV09405-00-PP-0300-0001, MDELLV09405-00-PP-0300-0002, MDELLV09405-00-PP-0300-0003, MDELLV09405-00-PP-0300-0004

2017-06-01	12:25
2017-06-01	12:02
2017-02-16	14:44
2017-02-16	10:25
2017-02-16	10:23
2017-02-16	10:22
2017-04-21	12:17
2017-04-21	12:27
2017-06-01	12:11
2017-06-01	14:11

Lager:

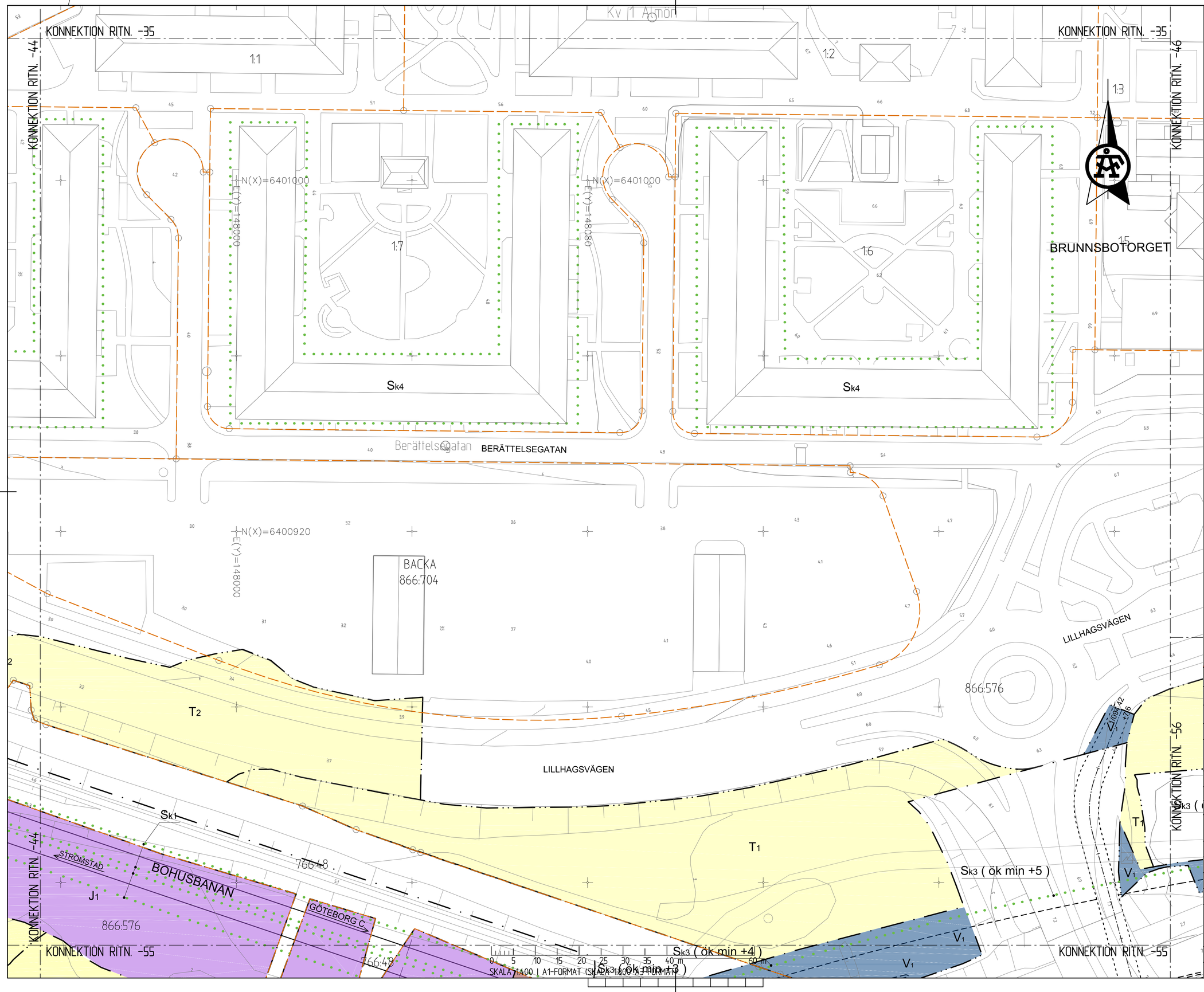

UPPLYSNINGAR

KOORDINATSYSTEM: SWEREF 99 12 00
HÖJDSYSTEM: RH 2000

TECKENFÖRKLARING

MARKANSPRÅK

- GRÄNS FÖR VÄGOMRÅDE OCH JÄRNVÄGSMARK
- AVGRÄNSNING MELLAN OLIKA TYPER AV MARKANSPRÅK.
- FASTIGHETSGRÄNS
- TRAKTGRÄNS
- V1 NYTT VÄGOMRÅDE MED VÄGRÄTT
- V2 NYTT VÄGOMRÅDE INOM DETALJPLAN DÄR KOMMUN ÄR HUVUDMAN FÖR ALLMÄNNA PLATSER
- Vi1 NYTT VÄGOMRÅDE MED INSKRÄNKT VÄGRÄTT PÅ BEFINTLIG JÄRNVÄGSMARK
- Vi2 NYTT VÄGOMRÅDE MED INSKRÄNKT VÄGRÄTT FÖR SKREDSÄKRING OCH PÅLNING
- J1 NY JÄRNVÄGSMARK MED ÄGANDERÄTT
- J, Vi NY JÄRNVÄGSMARK MED ÄGANDERÄTT NYTT VÄGOMRÅDE MED INSKRÄNKT VÄGRÄTT
- Js1 NY JÄRNVÄGSMARK MED SERVITUTSRÄTT FÖR LEDNING
- Js2 NY JÄRNVÄGSMARK MED SERVITUTSRÄTT FÖR SKREDSÄKRING OCH PÅLNING
- Js3 NY JÄRNVÄGSMARK MED SERVITUTSRÄTT FÖR BRO
- T TILLFÄLLIG NYTTJANDERÄTT, 52 MÅNADER FRÅN BYGGSTART

T1 - UPPLAG, MATERIAL, MASKINER OCH ARBETSBODAR
T2 - TILLFÄLLIG VÄG- ELLER SPÅRTRAFIK
T3 - TILLFÄLLIG PARKERING

SKYDDSÅTGÄRDER OCH FÖRSIKTIGHETSMÅTT

- MARKERING ELLER AVGRÄNSNING AV SKYDDSÅTGÄRD OCH FÖRSIKTIGHETSMÅTT

Sk1 - BULLERSKYDD, SPÅRNÄRA
Sk2 - BULLERSKYDD, VALL 3,0 m ÖVER VÄGKANT
Sk3 - BULLERSKYDD, VALL/SKÄRM/MUR HÖJD VARIERAR
Sk4* - BULLERSKYDD, ERBJUDANDE OM FASADÅTGÄRDER
Sk5* - BULLERSKYDD, ERBJUDANDE OM BALKONGÅTGÄRDER
Sk6* - BULLERSKYDD, ERBJUDANDE OM SKYDD FÖR UTEPLATS
* PÅ DEL AV FASTIGHET
Sk7 - SKYDDSÅTGÄRD FÖR URSPÅRNING

SÄRSKILDA BESLUT SOM TAS I SAMBAND MED FASTSTÄLLELSE AV VÄGPLAN

- INDRAGNING AV VÄG ELLER OMRÅDE FRÅN ALLMÄNT UNDERHÅLL

ÖVRIGA BETECKNINGAR PÅ PLANKARTAN

- 0/000 +00,0m NY VÄG, VÄGBANEKANTER MED LÄNGDMÄTNINGSSTRECK OCH HÖJDSÄTTNING
- 0/000 +00,0m NY GÅNG- OCH CYKELVÄG MED LÄNGDMÄTNINGSSTRECK OCH HÖJDSÄTTNING
- KM 0+000 ROK +00,0m NY JÄRNVÄG, SPÅRMITT MED LÄNGDMÄTNINGSSTRECK OCH HÖJDSÄTTNING
- FASTIGHETSBETECKNING

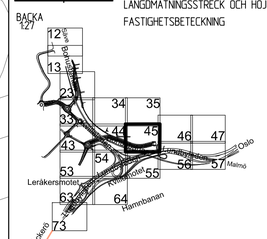

TYP AV PLAN	VÄG- JVG-PLAN
GRANSKNINGSSTATUS / SYFTE	FÖR FASTSTÄLLELSE
HANDLINGSTYP	FASTSTÄLLELSEHANDLING
DATUM: 2017-12-28	LEVERANS / ÄNDRINGS-PM
OBJEKT	E6.21, LUNDBYLEDEN BRANTINGS-RINGÖMOTET
DELOMRÅDE / BANDEL	LUNDBYTUNNELN-TINGSTADSTUNNELN
ANLÄGGNINGDEL	GEMENSAMT
OBJEKTNUMMER / KM: 10 94 05	KONSTRUKTIONSNUMMER
BESTÄLLARE: TRAFIKVERKET	LEVERANTÖR: ÅF INFRASTRUCTURE
SKAPAD AV: SANJIN ZEC	UPPDRAGSNUMMER: 586447
GODKÄND AV: KENT CEDERHOLM	AVDELNING: VÄG&MARK
RITNINGSTYP	PLAN
TEKNIKOMRÅDE / INNEHÅLL	VÄGUTFORMNING OCH TRAFIK
BESKRIVNING	PLANKARTA
SKALA: 1:400	FORMAT: A1 / FÖRVALTNINGSNUMMER
RITNINGSNUMMER: 1094-05-01-170-0300-045	BLAD: 45 / NÄSTA BLAD: 46 / BET

ZEC SANJIN
W:\586447 - VäG E6-21 LUNDBYLEDEN -32662-\07 RITNINGAR\VäGPLAN\3\T\RITDEF\109405-01-170-0300-045.DWG
08.25
2017-12-22
PLO.

XREF MODELL\109405-06-90-0300-0001 2017-06-01 13:25
MODELL\109405-06-90-0300-0002 2017-06-01 14:11
MODELL\109405-10-90-0300-0001 2017-02-15 14:44
MODELL\109405-10-90-0300-0002 2017-02-15 14:44
MODELL\109405-10-90-0300-0003 2017-02-16 16:25
MODELL\109405-00-70-0300-0001 2017-11-29 12:57
MODELL\109405-00-70-0300-0002 2017-11-29 12:57
MODELL\109405-00-70-0300-0003 2017-11-29 12:57
MODELL\109405-00-70-0300-0004 2017-06-01 14:11
MODELL\109405-00-70-0300-0002 2017-06-01 14:11

Lager:

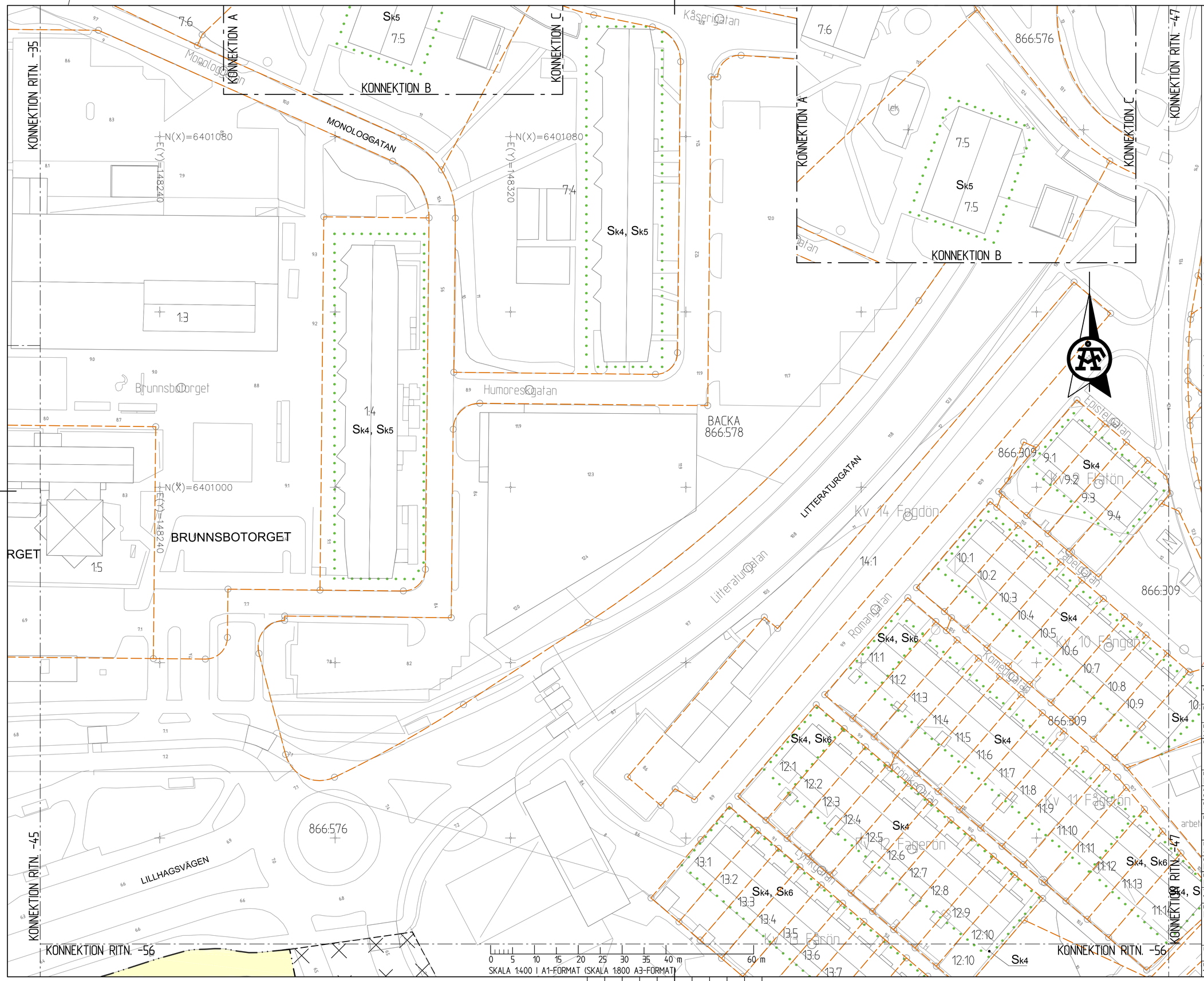

UPPLYSNINGAR

KOORDINATSYSTEM: SWEREF 99 12 00
HÖJDSYSTEM: RH 2000

TECKENFÖRKLARING

MARKANSPRÅK

- GRÄNS FÖR VÄGOMRÅDE OCH JÄRNVÄGSMARK
- AVGRÄNSNING MELLAN OLIKA TYPER AV MARKANSPRÅK
- FASTIGHETSGRÄNS
- TRAKTGRÄNS
- V1 — NYTT VÄGOMRÅDE MED VÄGRÄTT
- V2 — NYTT VÄGOMRÅDE INOM DETALJPLAN DÄR KOMMUN ÄR HUVUDMAN FÖR ALLMÄNNA PLATSER
- Vi1 — NYTT VÄGOMRÅDE MED INSKRÄNKT VÄGRÄTT PÅ BEFINTLIG JÄRNVÄGSMARK
- Vi2 — NYTT VÄGOMRÅDE MED INSKRÄNKT VÄGRÄTT FÖR SKREDSÄKRING OCH PÅLNING
- J1 — NY JÄRNVÄGSMARK MED ÄGANDERÄTT
- J, Vi — NY JÄRNVÄGSMARK MED ÄGANDERÄTT NYTT VÄGOMRÅDE MED INSKRÄNKT VÄGRÄTT
- Js1 — NY JÄRNVÄGSMARK MED SERVITUTSRÄTT FÖR LEDNING
- Js2 — NY JÄRNVÄGSMARK MED SERVITUTSRÄTT FÖR SKREDSÄKRING OCH PÅLNING
- Js3 — NY JÄRNVÄGSMARK MED SERVITUTSRÄTT FÖR BRO
- T — TILLFÄLLIG NYTTJANDERÄTT, 52 MÅNADER FRÅN BYGGSTART

T1 - UPPLAG, MATERIAL, MASKINER OCH ARBETSBODAR
T2 - TILLFÄLLIG VÄG- ELLER SPÅRTRAFIK
T3 - TILLFÄLLIG PARKERING

SKYDDSÅTGÄRDER OCH FÖRSIKTIGHETSMÅTT

- MARKERING ELLER AVGRÄNSNING AV SKYDDSÅTGÄRD OCH FÖRSIKTIGHETSMÅTT

Sk1 - BULLERSKYDD, SPÅRNÄRA
Sk2 - BULLERSKYDD, VALL 3,0 m ÖVER VÄGKANT
Sk3 - BULLERSKYDD, VALL/SKÄRM/MUR HÖJD VARIERAR
Sk4* - BULLERSKYDD, ERBJUDANDE OM FASADÅTGÄRDER
Sk5* - BULLERSKYDD, ERBJUDANDE OM BALKONGÅTGÄRDER
Sk6* - BULLERSKYDD, ERBJUDANDE OM SKYDD FÖR UTEPLATS
* PÅ DEL AV FASTIGHET
Sk7 - SKYDDSÅTGÄRD FÖR URSPÅRNING

SÄRSKILDA BESLUT SOM TAS I SAMBAND MED FASTSTÄLLELSE AV VÄGPLAN

- INDRAGNING AV VÄG ELLER OMRÅDE FRÅN ALLMÄNT UNDERHÅLL

ÖVRIGA BETECKNINGAR PÅ PLANKARTAN

- 0/000 +00,0m — NY VÄG, VÄGBANEKANTER MED LÄNGDMÄTNINGSSTRECK OCH HÖJDSÄTTNING
- 0/000 +00,0m — NY GÅNG- OCH CYKELVÄG MED LÄNGDMÄTNINGSSTRECK OCH HÖJDSÄTTNING
- KM 0+000 ROK +00,0m — NY JÄRNVÄG, SPÅRMITT MED LÄNGDMÄTNINGSSTRECK OCH HÖJDSÄTTNING
- FASTIGHETSBETECKNING

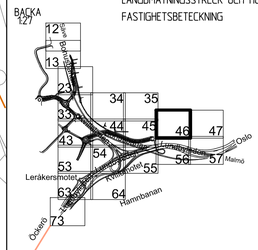

TYP AV PLAN: VÄG- JVG-PLAN

GRANSKNINGSSTATUS / SYFTE: FÖR FASTSTÄLLELSE

HANDLINGSTYP: FASTSTÄLLELSEHANDLING

DATUM: 2017-12-28
LEVERANS / ÄNDRINGS-PM:

OBJEKT: E6.21, LUNDBYLEDEN BRANTINGS-RINGÖMOTET

DELOMRÅDE / BANDEL: LUNDBYTUNNELN-TINGSTADSTUNNELN

ANLÄGGNINGSDEL: GEMENSAMT

OBJEKTNUMMER / KM: 10 94 05
KONSTRUKTIONSNUMMER:

BESTÄLLARE: TRAFIKVERKET
LEVERANTÖR: ÅF INFRASTRUCTURE

SKAPAD AV: SANJIN ZEC
UPPDRAGSNUMMER: 586447

GODKÄND AV: KENT CEDERHOLM
AVDELNING: VÄG&MARK

RITNINGSTYP: PLAN

TEKNIKOMRÅDE / INNEHÅLL: VÄGUTFORMNING OCH TRAFIK

BESKRIVNING: PLANKARTA

SKALA: 1:400
FORMAT: A1
FÖRVALTNINGSNUMMER:

RITNINGSNUMMER: 1094-05-01-170-0300-046
BLAD: 46
NÄSTA BLAD: 47
BET:

PLO: 2017-12-22 08:26 W:\586447 - Väg E6-21 LUNDBYLEDEN -32662-\07 RITNINGAR\VÄGPLAN\SYNTRITDEP\1094-05-01-170-0300-046.DWG ZEC SANJIN

XREF: MODELL\1094-05-99-PO-0300-0001, MODELL\1094-05-99-PO-0300-0002, MODELL\1094-05-90-PO-0300-0001, MODELL\1094-05-90-PO-0300-0002, MODELL\1094-05-00-T0-0300-0001, MODELL\1094-05-00-T0-0300-0002

2017-06-01 12:25, 2017-06-15 14:44, 2017-06-01 10:25, 2017-06-01 10:25, 2017-06-01 12:57, 2017-06-01 12:57, 2017-06-01 14:11

Lager:

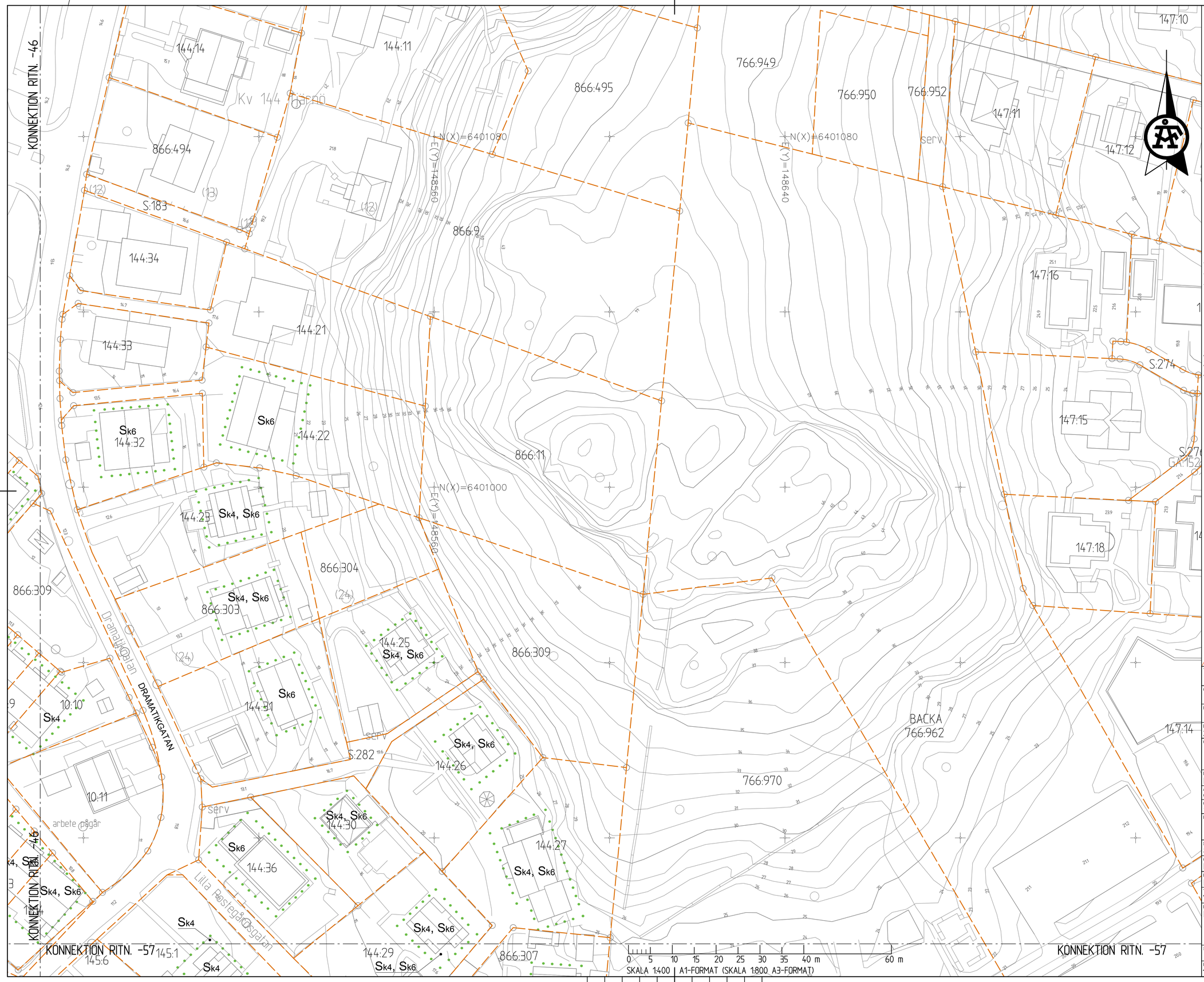

UPPLYSNINGAR

KOORDINATSYSTEM: SWEREF 99 12 00
HÖJDSYSTEM: RH 2000

TECKENFÖRKLARING

MARKANSPRÅK

- GRÄNS FÖR VÄGOMRÅDE OCH JÄRNVÄGSMARK
- AVGRÄNSNING MELLAN OLIKA TYPER AV MARKANSPRÅK.
- FASTIGHETSGRÄNS
- TRAKTGRÄNS
- V1 – NYTT VÄGOMRÅDE MED VÄGRÄTT
- V2 – NYTT VÄGOMRÅDE INOM DETALJPLAN DÄR KOMMUN ÄR HUVUDMAN FÖR ALLMÄNNA PLATSER
- Vi1 – NYTT VÄGOMRÅDE MED INSKRÄNKT VÄGRÄTT PÅ BEFINTLIG JÄRNVÄGSMARK
- Vi2 – NYTT VÄGOMRÅDE MED INSKRÄNKT VÄGRÄTT FÖR SKREDSÄKRING OCH PÅLNING
- J1 – NY JÄRNVÄGSMARK MED ÄGANDERÄTT
- J, Vi – NY JÄRNVÄGSMARK MED ÄGANDERÄTT NYTT VÄGOMRÅDE MED INSKRÄNKT VÄGRÄTT
- Js1 – NY JÄRNVÄGSMARK MED SERVITUTSRÄTT FÖR LEDNING
- Js2 – NY JÄRNVÄGSMARK MED SERVITUTSRÄTT FÖR SKREDSÄKRING OCH PÅLNING
- Js3 – NY JÄRNVÄGSMARK MED SERVITUTSRÄTT FÖR BRO
- T – TILLFÄLLIG NYTTJANDERÄTT, 52 MÅNADER FRÅN BYGGSTART

T1 – UPPLAG, MATERIAL, MASKINER OCH ARBETSBODAR
T2 – TILLFÄLLIG VÄG- ELLER SPÅRTRAFIK
T3 – TILLFÄLLIG PARKERING

SKYDDSÅTGÄRDER OCH FÖRSIKTIGHETSMÅTT

- MARKERING ELLER AVGRÄNSNING AV SKYDDSÅTGÄRD OCH FÖRSIKTIGHETSMÅTT

Sk1 – BULLERSKYDD, SPÅRNÄRA
Sk2 – BULLERSKYDD, VALL 3,0 m ÖVER VÄGKANT
Sk3 – BULLERSKYDD, VALL/SKÄRM/MUR HÖJD VARIERAR
Sk4* – BULLERSKYDD, ERBJUDANDE OM FASADÅTGÄRDER
Sk5* – BULLERSKYDD, ERBJUDANDE OM BALKONGÅTGÄRDER
Sk6* – BULLERSKYDD, ERBJUDANDE OM SKYDD FÖR UTEPLATS
* PÅ DEL AV FASTIGHET
Sk7 – SKYDDSÅTGÄRD FÖR URSPÅRNING

SÄRSKILDA BESLUT SOM TAS I SAMBAND MED FASTSTÄLLELSE AV VÄGPLAN

- INDRAGNING AV VÄG ELLER OMRÅDE FRÅN ALLMÄNT UNDERHÅLL

ÖVRIGA BETECKNINGAR PÅ PLANKARTAN

- 0/000 +00,0m – NY VÄG, VÄGBANEKANTER MED LÄNGDMÄTNINGSSTRECK OCH HÖJDSÄTTNING
- 0/000 +00,0m – NY GÅNG- OCH CYKELVÄG MED LÄNGDMÄTNINGSSTRECK OCH HÖJDSÄTTNING
- KM 0+000 ROK +00,0m – NY JÄRNVÄG, SPÅRMITT MED LÄNGDMÄTNINGSSTRECK OCH HÖJDSÄTTNING
- FASTIGHETSBETECKNING

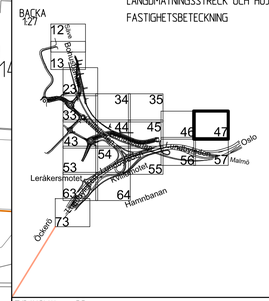

TYP AV PLAN: VÄG- JVG-PLAN

GRANSKNINGSSTATUS / SYFTE: FÖR FASTSTÄLLELSE

HANDLINGSTYP: FASTSTÄLLELSEHANDLING

DATUM: 2017-12-28
LEVERANS / ÄNDRINGS-PM:

OBJEKT: E6.21, LUNDBYLEDEN BRANTINGS-RINGÖMOTET

DELOMRÅDE / BANDEL: LUNDBYTUNNELN-TINGSTADSTUNNELN

ANLÄGGNINGDEL: GEMENSAMT

OBJEKTNUMMER / KM: 10 94 05
KONSTRUKTIONSNUMMER:

BESTÄLLARE: TRAFIKVERKET
LEVERANTÖR: ÅF INFRASTRUCTURE

SKAPAD AV: SANJIN ZEC
UPPDRAGSNUMMER: 586447

GODKÄND AV: KENT CEDERHOLM
AVDELNING: VÄG&MARK

RITNINGSTYP: PLAN

TEKNIKOMRÅDE / INNEHÅLL: VÄGUTFORMNING OCH TRAFIK

BESKRIVNING: PLANKARTA

SKALA: 1:400
FORMAT: A1
FÖRVALTNINGSNUMMER:

RITNINGSNUMMER: 109405-01-170-0300-047
BLAD: 47
NÄSTA BLAD: 57
BET:

PLD: 2017-12-22 08:26 W:\586447 - VäG E6-21 LUNDBYLEDEN -32662-\07 RITNINGAR\VäGPLAN\3\TVRTDEF\109405-01-170-0300-047.DWG ZEC SANJIN

XREF: MODELL\109405-06-20-0300-0001 2017-06-01 12:25
MODELL\109405-06-20-0300-0002 2017-06-01 14:44
MODELL\109405-30GR-P0-0300-0001 2017-12-15 14:44
MODELL\109405-30GR-P0-0300-0002 2017-12-15 14:44
MODELL\109405-30GR-P0-0300-0003 2017-12-19 12:07
MODELL\109405-00-10-0300-0001 2017-06-01 14:11
MODELL\109405-00-10-0300-0002 2017-06-01 14:11
MODELL\109405-00-10-0300-0003 2017-06-01 14:11

Lager:

KONNEKTION RITN. -43

KONNEKTION RITN. -43

KONNEKTION RITN. -54

N(X)=6400800
E(Y)=147480

N(X)=6400800
E(Y)=147560

N(X)=6400720
E(Y)=147480

169:1

170:4

170:2

S:262

BACKAVÄGEN

866:574

Kv 170 Strängö

BACKA
170:1

Backavägen

866:574

T1

KONNEKTION RITN. -63

KONNEKTION RITN. -63

0 5 10 15 20 25 30 35 40 m 60 m

SKALA 1:400 I A1-FORMAT (SKALA 1:800 A3-FORMAT)

UPPLYSNINGAR

KOORDINATSYSTEM: SWEREF 99 12 00
HÖJDSYSTEM: RH 2000

TECKENFÖRKLARING

MARKANSPRÅK

- GRÄNS FÖR VÄGOMRÅDE OCH JÄRNVÄGSMARK
- AVGRÄNSNING MELLAN OLIKA TYPER AV MARKANSPRÅK.
- FASTIGHETSGRÄNS
- TRAKTGRÄNS

- V1 – NYTT VÄGOMRÅDE MED VÄGRÄTT
- V2 – NYTT VÄGOMRÅDE INOM DETALJPLAN DÄR KOMMUN ÄR HUVUDMAN FÖR ALLMÄNNA PLATSER
- Vi1 – NYTT VÄGOMRÅDE MED INSKRÄNKT VÄGRÄTT PÅ BEFINTLIG JÄRNVÄGSMARK
- Vi2 – NYTT VÄGOMRÅDE MED INSKRÄNKT VÄGRÄTT FÖR SKREDSÄKRING OCH PÅLNING
- J1 – NY JÄRNVÄGSMARK MED ÄGANDERÄTT
- J, Vi – NY JÄRNVÄGSMARK MED ÄGANDERÄTT NYTT VÄGOMRÅDE MED INSKRÄNKT VÄGRÄTT
- Js1 – NY JÄRNVÄGSMARK MED SERVITUTSRÄTT FÖR LEDNING
- Js2 – NY JÄRNVÄGSMARK MED SERVITUTSRÄTT FÖR SKREDSÄKRING OCH PÅLNING
- Js3 – NY JÄRNVÄGSMARK MED SERVITUTSRÄTT FÖR BRO
- T – TILLFÄLLIG NYTTJANDERÄTT, 52 MÅNADER FRÅN BYGGSTART

T1 – UPPLAG, MATERIAL, MASKINER OCH ARBETSBODAR
T2 – TILLFÄLLIG VÄG- ELLER SPÅRTRAFIK
T3 – TILLFÄLLIG PARKERING

SKYDDSÅTGÄRDER OCH FÖRSIKTIGHETSMÅTT

- MARKERING ELLER AVGRÄNSNING AV SKYDDSÅTGÄRD OCH FÖRSIKTIGHETSMÅTT

Sk1 – BULLERSKYDD, SPÅRNÄRA
Sk2 – BULLERSKYDD, VALL 3,0 m ÖVER VÄGKANT
Sk3 – BULLERSKYDD, VALL/SKÄRM/MUR HÖJD VARIERAR
Sk4* – BULLERSKYDD, ERBJUDANDE OM FASADÅTGÄRDER
Sk5* – BULLERSKYDD, ERBJUDANDE OM BALKONGÅTGÄRDER
Sk6* – BULLERSKYDD, ERBJUDANDE OM SKYDD FÖR UTEPLATS
* PÅ DEL AV FASTIGHET
Sk7 – SKYDDSÅTGÄRD FÖR URSPÅRNING

SÄRSKILDA BESLUT SOM TAS I SAMBAND MED FASTSTÄLLELSE AV VÄGPLAN

- INDRAGNING AV VÄG ELLER OMRÅDE FRÅN ALLMÄNT UNDERHÅLL

ÖVRIGA BETECKNINGAR PÅ PLANKARTAN

- 0/000 +00,0m – NY VÄG, VÄGBANEKANTER MED LÄNGDMÄTNINGSSTRECK OCH HÖJDSÄTTNING
- 0/000 +00,0m – NY GÅNG- OCH CYKELVÄG MED LÄNGDMÄTNINGSSTRECK OCH HÖJDSÄTTNING
- KM 0+000 ROK +00,0m – NY JÄRNVÄG, SPÅRMITT MED LÄNGDMÄTNINGSSTRECK OCH HÖJDSÄTTNING
- FASTIGHETSBETECKNING

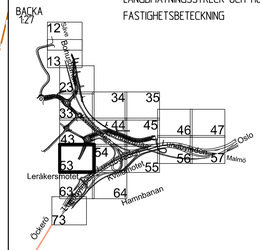

A	ENL. PM ÄNDRINGAR 2	RM	2017-11-03

TYP AV PLAN
VÄG- JVG-PLAN

GRANSKNINGSSTATUS / SYFTE
FÖR FASTSTÄLLELSE

HANDLINGSTYP
FASTSTÄLLELSEHANDLING

DATUM
2017-12-28

LEVERANS / ÄNDRINGS-PM

OBJEKT
E6.21, LUNDBYLEDEN BRANTINGS-RINGÖMOTET

DELOMRÅDE / BANDEL
LUNDBYTUNNELN-TINGSTADSTUNNELN

ANLÄGGNINGDEL
GEMENSAMT

OBJEKTNUMMER / KM
10 94 05

KONSTRUKTIONSNUMMER

BESTÄLLARE
TRAFIKVERKET

LEVERANTÖR
ÅF INFRASTRUCTURE

SKAPAD AV
SANJIN ZEC

UPPDRAGSNUMMER
586447

GODKÄND AV
KENT CEDERHOLM

AVDELNING
VÄG&MARK

RITNINGSTYP
PLAN

TEKNIKOMRÅDE / INNEHÅLL
VÄGUTFORMNING OCH TRAFIK

BESKRIVNING
PLANKARTA

SKALA
1:400

FORMAT
A1

FÖRVALTNINGSNUMMER

RITNINGSNUMMER
109405-01-170-0300-053

BLAD
53

NÄSTA BLAD
54

BET
A

PLO 2017-12-22 08:10 W:\586447 - VäG E6-21 LUNDBYLEDEN -32662-\07 RITNINGAR\VäGPLAN\3\NRTIDER\109405-01-170-0300-053.DWG ZEC SANJIN

XREF
MODELL\109405-06-PP-0300-0001 2017-06-09 08:29
MODELL\109405-06-PP-0300-0002 2017-06-09 08:29
MODELL\109405-10-PP-0300-0001 2017-11-01 9:58
MODELL\109405-10-PP-0300-0002 2017-11-01 9:58
MODELL\109405-06-PP-0300-0003 2017-06-09 09:42
MODELL\109405-06-PP-0300-0004 2017-06-09 09:42
MODELL\109405-00-10-0300-0001 2017-07-19 5:42
MODELL\109405-00-10-0300-0002 2017-07-19 5:42
MODELL\109405-00-XP-0300-0001 2017-06-19 07:30

Lager:

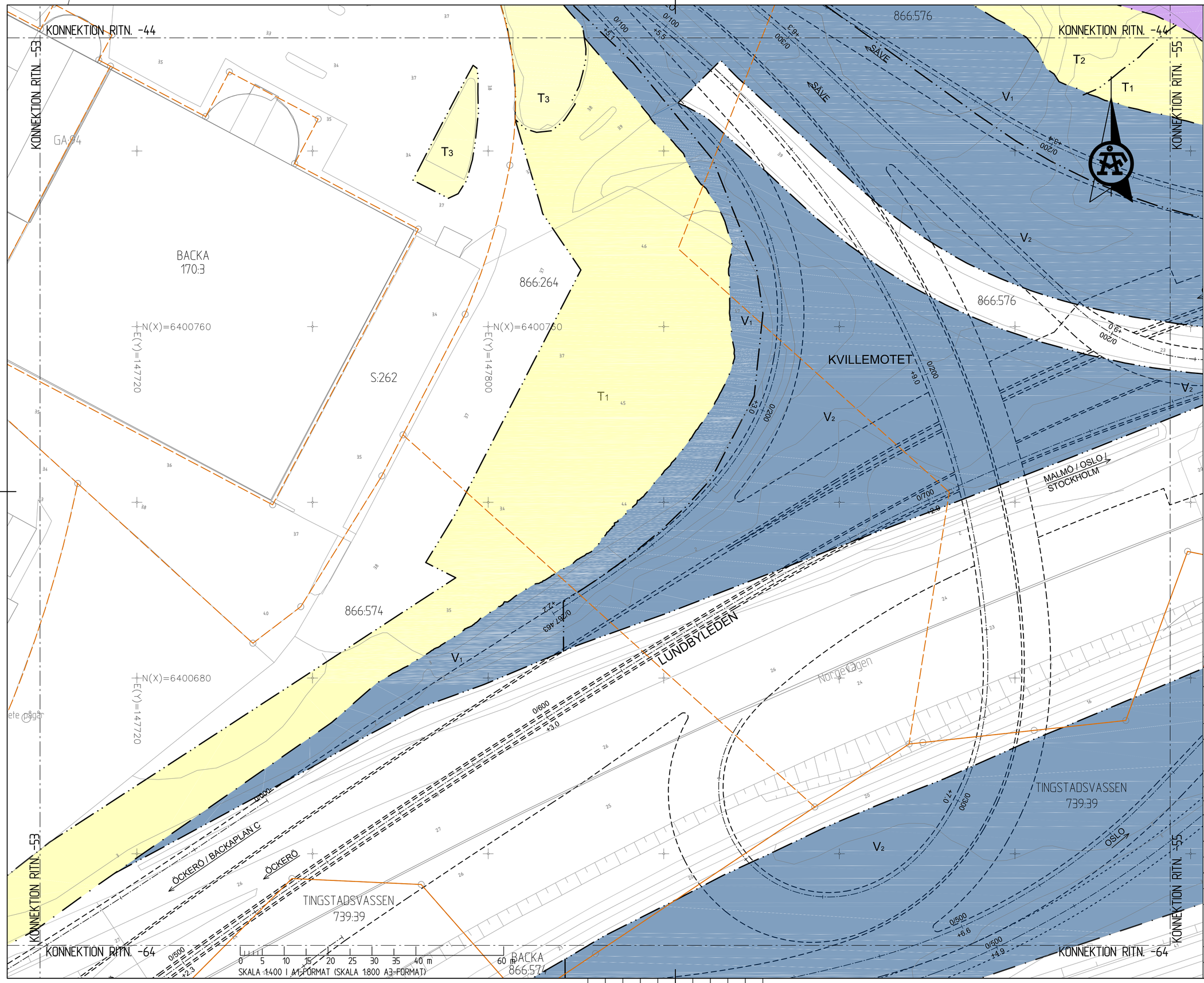

UPPLYSNINGAR

KOORDINATSYSTEM: SWEREF 99 12 00
HÖJDSYSTEM: RH 2000

TECKENFÖRKLARING

MARKANSPRÅK

- GRÄNS FÖR VÄGOMRÅDE OCH JÄRNVÄGSMARK
- AVGRÄNSNING MELLAN OLIKA TYPER AV MARKANSPRÅK.
- FASTIGHETSGRÄNS
- TRAKTGRÄNS
- V1 – NYTT VÄGOMRÅDE MED VÄGRÄTT
- V2 – NYTT VÄGOMRÅDE INOM DETALJPLAN DÄR KOMMUN ÄR HUVUDMAN FÖR ALLMÄNNA PLATSER
- Vi1 – NYTT VÄGOMRÅDE MED INSKRÄNKT VÄGRÄTT PÅ BEFINTLIG JÄRNVÄGSMARK
- Vi2 – NYTT VÄGOMRÅDE MED INSKRÄNKT VÄGRÄTT FÖR SKREDSÄKRING OCH PÅLNING
- J1 – NY JÄRNVÄGSMARK MED ÄGANDERÄTT
- J, Vi – NY JÄRNVÄGSMARK MED ÄGANDERÄTT NYTT VÄGOMRÅDE MED INSKRÄNKT VÄGRÄTT
- Js1 – NY JÄRNVÄGSMARK MED SERVITUTSRÄTT FÖR LEDNING
- Js2 – NY JÄRNVÄGSMARK MED SERVITUTSRÄTT FÖR SKREDSÄKRING OCH PÅLNING
- Js3 – NY JÄRNVÄGSMARK MED SERVITUTSRÄTT FÖR BRO
- T – TILLFÄLLIG NYTTJANDERÄTT, 52 MÅNADER FRÅN BYGGSTART

T1 – UPPLAG, MATERIAL, MASKINER OCH ARBETSBODAR
T2 – TILLFÄLLIG VÄG- ELLER SPÅRTRAFIK
T3 – TILLFÄLLIG PARKERING

SKYDDSÅTGÄRDER OCH FÖRSIKTIGHETSMÅTT

- MARKERING ELLER AVGRÄNSNING AV SKYDDSÅTGÄRD OCH FÖRSIKTIGHETSMÅTT

Sk1 – BULLERSKYDD, SPÄRNÄRA
Sk2 – BULLERSKYDD, VALL 3,0 m ÖVER VÄGKANT
Sk3 – BULLERSKYDD, VALL/SKÄRM/MUR HÖJD VARIERAR
Sk4* – BULLERSKYDD, ERBJUDANDE OM FASADÅTGÄRDER
Sk5* – BULLERSKYDD, ERBJUDANDE OM BALKONGÅTGÄRDER
Sk6* – BULLERSKYDD, ERBJUDANDE OM SKYDD FÖR UTEPLATS
* PÅ DEL AV FASTIGHET
Sk7 – SKYDDSÅTGÄRD FÖR URSPÅRNING

SÄRSKILDA BESLUT SOM TAS I SAMBAND MED FASTSTÄLLELSE AV VÄGPLAN

- INDRAGNING AV VÄG ELLER OMRÅDE FRÅN ALLMÄNT UNDERHÅLL

ÖVRIGA BETECKNINGAR PÅ PLANKARTAN

- 0/000 +00,0m – NY VÄG, VÄGBANEKANTER MED LÄNGDMÄTNINGSSTRECK OCH HÖJDSÄTTNING
- 0/000 +00,0m – NY GÅNG- OCH CYKELVÄG MED LÄNGDMÄTNINGSSTRECK OCH HÖJDSÄTTNING
- KM 0+000 ROK +00,0m – NY JÄRNVÄG, SPÅRMITT MED LÄNGDMÄTNINGSSTRECK OCH HÖJDSÄTTNING
- FASTIGHETSBETECKNING

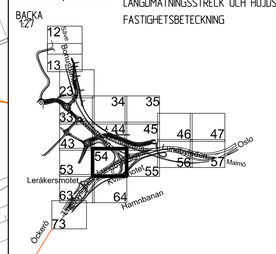

A	ENL. PM ÄNDRINGAR 2	RM	2017-11-03

TYP AV PLAN: VÄG- JVG-PLAN

GRANSKNINGSSTATUS / SYFTE: FÖR FASTSTÄLLELSE

HANDLINGSTYP: FASTSTÄLLELSEHANDLING

DATUM: 2017-12-28

LEVERANS / ÄNDRINGS-PM:

OBJEKT: E6.21, LUNDBYLEDEN BRANTINGS-RINGÖMOTET

DELOMRÅDE / BANDEL: LUNDBYTUNNELN-TINGSTADSTUNNELN

ANLÄGGNINGDEL: GEMENSAMT

OBJEKTNUMMER / KM: 10 94 05

KONSTRUKTIONSNUMMER:

BESTÄLLARE: TRAFIKVERKET

LEVERANTÖR: ÅF INFRASTRUCTURE

SKAPAD AV: SANJIN ZEC

UPPDRAGSNUMMER: 586447

GODKÄND AV: KENT CEDERHOLM

AVDELNING: VÄG&MARK

RITNINGSTYP: PLAN

TEKNIKOMRÅDE / INNEHÅLL: VÄGUTFORMNING OCH TRAFIK

BESKRIVNING: PLANKARTA

SKALA	FORMAT	FÖRVALTNINGSNUMMER		
1:400	A1			
RITNINGSNUMMER		BLAD	NÄSTA BLAD	BET
109405-01-170-0300-054		54	55	A

PLD 2017-12-22 08:11 W:\586447 - Väg E6-21 LUNDBYLEDEN -32662-\07 RITNINGAR\VÄGPLAN\SJ\NRTDEP\109405-01-170-0300-054.DWG ZEC SANJIN

XREF MODELL\109405-00-PP-0300-0001 2017-06-08 08:29
MODELL\109405-00-PP-0300-0002 2017-06-08 08:29
MODELL\109405-NGP-PP-0300-0001 2017-11-01 14:08
MODELL\109405-NGP-PP-0300-0002 2017-11-01 14:08
MODELL\109405-00-PP-0300-0004 2017-02-08 08:34
MODELL\109405-00-PP-0300-0005 2017-02-08 08:34
MODELL\109405-00-10-0300-0001 2017-07-10 5:42
MODELL\109405-00-10-0300-0002 2017-07-10 5:42
MODELL\109405-00-30-0300-0001 2017-06-19 07:35

Lager:

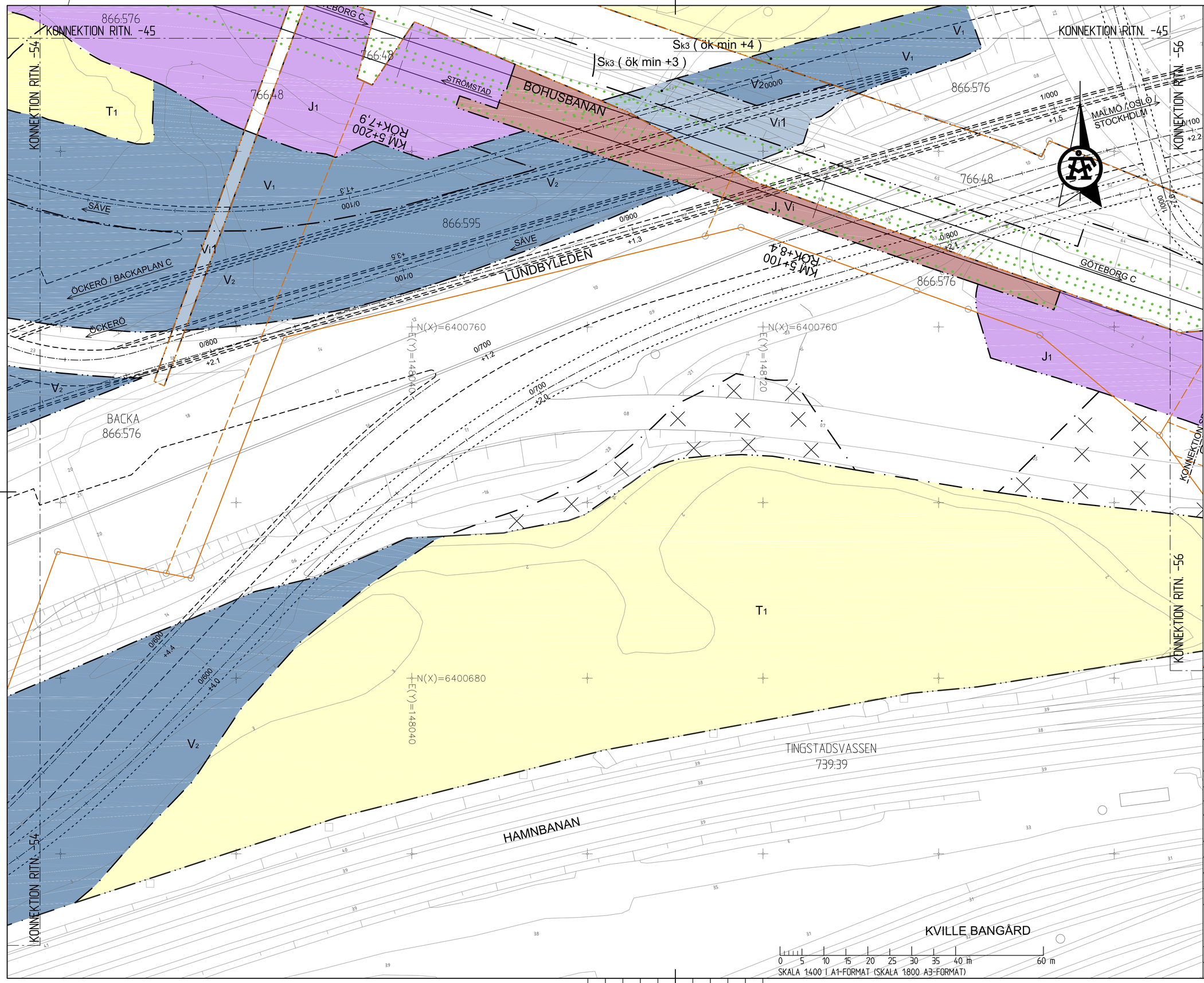

UPPLYSNINGAR

KOORDINATSYSTEM SWEREF 99 12 00
HÖJDSYSTEM RH 2000

TECKENFÖRKLARING

MARKANSPRÅK

- GRÄNS FÖR VÄGOMRÅDE OCH JÄRNVÄGSMARK
- AVGRÄNSNING MELLAN OLIKA TYPER AV MARKANSPRÅK
- FASTIGHETSGRÄNS
- TRAKTGRÄNS
- V1 NYTT VÄGOMRÅDE MED VÄGRÄTT
- V2 NYTT VÄGOMRÅDE INOM DETALJPLAN DÄR KOMMUN ÄR HUVUDMAN FÖR ALLMÄNNA PLATSER
- Vi1 NYTT VÄGOMRÅDE MED INSKRÄNKT VÄGRÄTT PÅ BEFINTLIG JÄRNVÄGSMARK
- Vi2 NYTT VÄGOMRÅDE MED INSKRÄNKT VÄGRÄTT FÖR SKREDSÄKRING OCH PÅLNING
- J1 NY JÄRNVÄGSMARK MED ÄGANDERÄTT
- J, Vi NY JÄRNVÄGSMARK MED ÄGANDERÄTT NYTT VÄGOMRÅDE MED INSKRÄNKT VÄGRÄTT
- Js1 NY JÄRNVÄGSMARK MED SERVITUTSRÄTT FÖR LEDNING
- Js2 NY JÄRNVÄGSMARK MED SERVITUTSRÄTT FÖR SKREDSÄKRING OCH PÅLNING
- Js3 NY JÄRNVÄGSMARK MED SERVITUTSRÄTT FÖR BRO
- T TILLFÄLLIG NYTTJANDERÄTT, 52 MÅNADER FRÅN BYGGSTART

T1 - UPPLAG, MATERIAL, MASKINER OCH ARBETSBODAR
T2 - TILLFÄLLIG VÄG- ELLER SPÅRTRAFIK
T3 - TILLFÄLLIG PARKERING

SKYDDSÅTGÄRDER OCH FÖRSIKTIGHETSMÅTT

- MARKERING ELLER AVGRÄNSNING AV SKYDDSÅTGÄRD OCH FÖRSIKTIGHETSMÅTT

Sk1 - BULLERSKYDD, SPÅRNÄRA
Sk2 - BULLERSKYDD, VALL 3,0 m ÖVER VÄGKANT
Sk3 - BULLERSKYDD, VALL/SKÄRM/MUR HÖJD VARIERAR
Sk4* - BULLERSKYDD, ERBJUDANDE OM FASADÅTGÄRDER
Sk5* - BULLERSKYDD, ERBJUDANDE OM BALKONGÅTGÄRDER
Sk6* - BULLERSKYDD, ERBJUDANDE OM SKYDD FÖR UTEPLATS
* PÅ DEL AV FASTIGHET
Sk7 - SKYDDSÅTGÄRD FÖR URSPÅRNING

SÄRSKILDA BESLUT SOM TAS I SAMBAND MED FASTSTÄLLELSE AV VÄGPLAN

- INDRAGNING AV VÄG ELLER OMRÅDE FRÅN ALLMÄNT UNDERHÅLL

ÖVRIGA BETECKNINGAR PÅ PLANKARTAN

- 0/000 +00,0m — NY VÄG, VÄGBANEKANTER MED LÄNGDMÄTNINGSSTRECK OCH HÖJDSÄTTNING
- 0/000 +00,0m — NY GÅNG- OCH CYKELVÄG MED LÄNGDMÄTNINGSSTRECK OCH HÖJDSÄTTNING
- KM 0+000 ROK +00,0m — NY JÄRNVÄG, SPÅRMITT MED LÄNGDMÄTNINGSSTRECK OCH HÖJDSÄTTNING
- FASTIGHETSBETECKNING

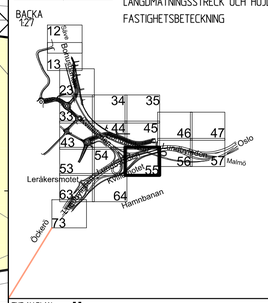

TYP AV PLAN
VÄG- JVG-PLAN

GRANSKNINGSSTATUS / SYFTE
FÖR FASTSTÄLLELSE

HANDLINGSTYP
FASTSTÄLLELSEHANDLING

DATUM	LEVERANS / ÄNDRINGS-PM
2017-12-28	

OBJEKT
E6.21, LUNDBYLEDEN BRANTINGS-RINGÖMOTET

DELOMRÅDE / BANDEL
LUNDBYTUNNELN-TINGSTADSTUNNELN

ANLÄGGNINGSDEL
GEMENSAMT

OBJEKTNUMMER / KM	KONSTRUKTIONSNUMMER
10 94 05	

BESTÄLLARE	LEVERANTÖR
TRAFIKVERKET	ÅF INFRASTRUCTURE

SKAPAD AV	UPPDRAGSNUMMER
SANJIN ZEC	586447
GODKÄND AV	AVDELNING
KENT CEDERHOLM	VÄG&MARK

RITNINGSTYP
PLAN

TEKNIKOMRÅDE / INNEHÅLL
VÄGUTFORMNING OCH TRAFIK

BESKRIVNING
PLANKARTA

SKALA	FORMAT	FÖRVALTNINGSNUMMER
1:400	A1	

RITNINGSNUMMER	BLAD	NÄSTA BLAD	BET
109405-01-170-0300-055	55	56	

PLO 2017-12-22 08:11 W:\586447 - VäG E6-21 LUNDBYLEDEN -32662-\07 RITNINGAR\VäGPLAN\3 TNRITDER \109405-01-170-0300-055.DWG ZEC SANJIN

XREF MODELL\109405-06-PP-0300-0001 2017-06-21 12:25
MODELL\109405-06-PP-0300-0001 2017-06-21 12:22
MODELL\109405-VGR-PP-0300-0001 2017-02-16 9:44
MODELL\109405-01-PP-0300-0001 2017-02-16 9:25
MODELL\109405-VGR-PP-0300-0002 2017-02-16 10:02
MODELL\109405-01-PP-0300-0002 2017-04-21 12:17
MODELL\109405-01-PP-0300-0003 2017-04-21 12:17
MODELL\109405-00-PP-0300-0001 2017-06-01 14:11
MODELL\109405-00-PP-0300-0002

Lager:

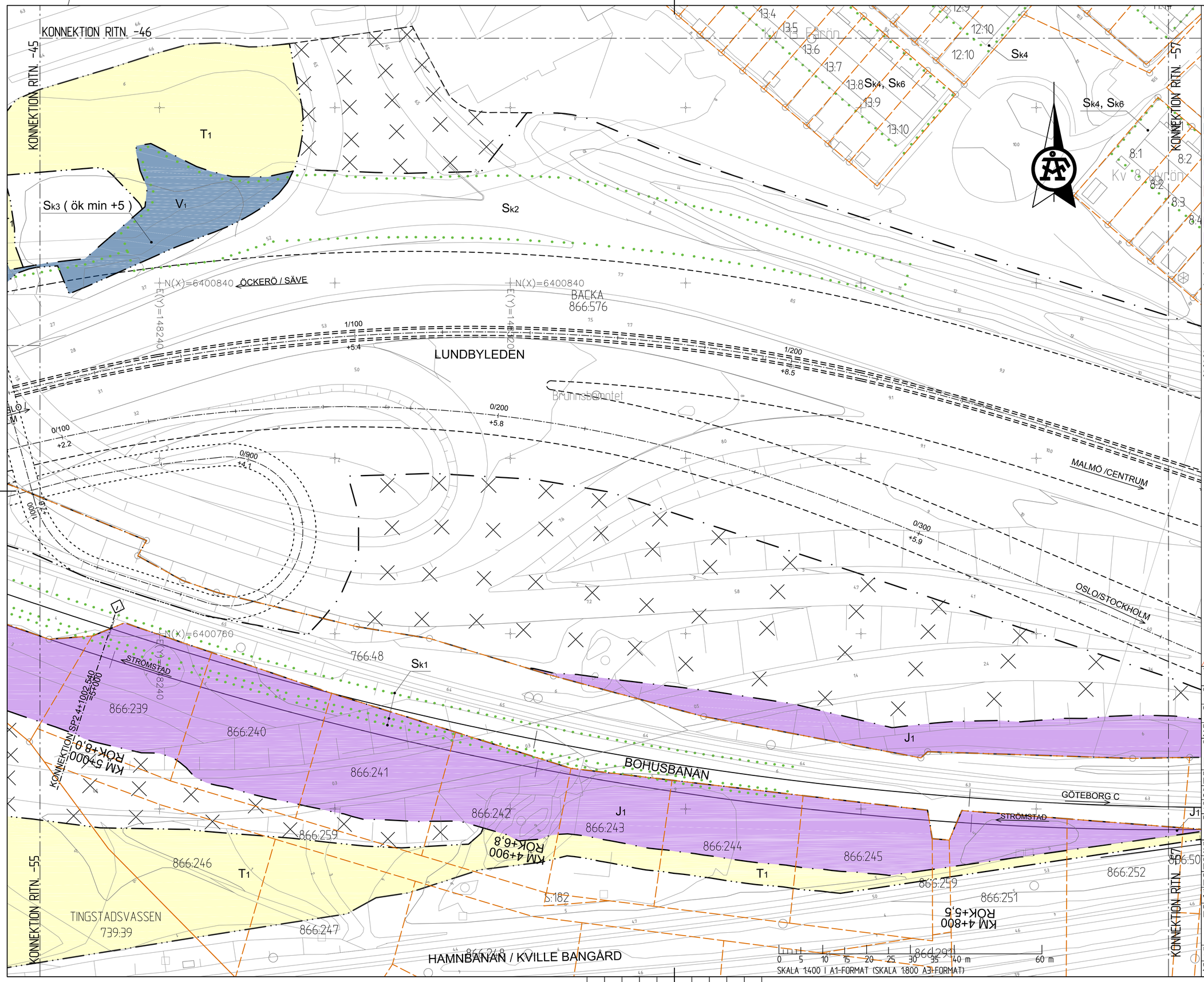

UPPLYSNINGAR

KOORDINATSYSTEM SWEREF 99 12 00
HÖJDSYSTEM RH 2000

TECKENFÖRKLARING

MARKANSPRÅK

- GRÄNS FÖR VÄGOMRÅDE OCH JÄRNVÄGSMARK
- AVGRÄNSNING MELLAN OLIKA TYPER AV MARKANSPRÅK
- FASTIGHETSGRÄNS
- TRAKTGRÄNS

V1	NYTT VÄGOMRÅDE MED VÄGRÄTT
V2	NYTT VÄGOMRÅDE INOM DETALJPLAN DÄR KOMMUN ÄR HUVUDMAN FÖR ALLMÄNNA PLATSER
Vi1	NYTT VÄGOMRÅDE MED INSKRÄNKT VÄGRÄTT PÅ BEFINTLIG JÄRNVÄGSMARK
Vi2	NYTT VÄGOMRÅDE MED INSKRÄNKT VÄGRÄTT FÖR SKREDSÄKRING OCH PÅLNING
J1	NY JÄRNVÄGSMARK MED ÄGANDERÄTT
J, Vi	NY JÄRNVÄGSMARK MED ÄGANDERÄTT NYTT VÄGOMRÅDE MED INSKRÄNKT VÄGRÄTT
Js1	NY JÄRNVÄGSMARK MED SERVITUTSRÄTT FÖR LEDNING
Js2	NY JÄRNVÄGSMARK MED SERVITUTSRÄTT FÖR SKREDSÄKRING OCH PÅLNING
Js3	NY JÄRNVÄGSMARK MED SERVITUTSRÄTT FÖR BRO
T	TILLFÄLLIG NYTTJANDERÄTT, 52 MÅNADER FRÅN BYGGSTART

T1 - UPPLAG, MATERIAL, MASKINER OCH ARBETSBODAR
T2 - TILLFÄLLIG VÄG- ELLER SPÅRTRAFIK
T3 - TILLFÄLLIG PARKERING

SKYDDSÅTGÄRDER OCH FÖRSIKTIGHETSMÅTT

- MARKERING ELLER AVGRÄNSNING AV SKYDDSÅTGÄRD OCH FÖRSIKTIGHETSMÅTT

Sk1 - BULLERSKYDD, SPÅRNÄRA
Sk2 - BULLERSKYDD, VALL 3,0 m ÖVER VÄGKANT
Sk3 - BULLERSKYDD, VALL/SKÄRM/MUR HÖJD VARIERAR
Sk4* - BULLERSKYDD, ERBJUDANDE OM FASADÅTGÄRDER
Sk5* - BULLERSKYDD, ERBJUDANDE OM BALKONGÅTGÄRDER
Sk6* - BULLERSKYDD, ERBJUDANDE OM SKYDD FÖR UTEPLATS
* PÅ DEL AV FASTIGHET
Sk7 - SKYDDSÅTGÄRD FÖR URSPÅRNING

SÄRSKILDA BESLUT SOM TAS I SAMBAND MED FASTSTÄLLELSE AV VÄGPLAN

- INDRAGNING AV VÄG ELLER OMRÅDE FRÅN ALLMÄNT UNDERHÅLL

ÖVRIGA BETECKNINGAR PÅ PLANKARTAN

- 0/000 +00,0m — NY VÄG, VÄGBANEKANTER MED LÄNGDMÄTNINGSSTRECK OCH HÖJDSÄTTNING
- 0/000 +00,0m — NY GÅNG- OCH CYKELVÄG MED LÄNGDMÄTNINGSSTRECK OCH HÖJDSÄTTNING
- KM 0+000 ROK +00,0m — NY JÄRNVÄG, SPÅRMITT MED LÄNGDMÄTNINGSSTRECK OCH HÖJDSÄTTNING
- FASTIGHETSBETECKNING

BACKA 127

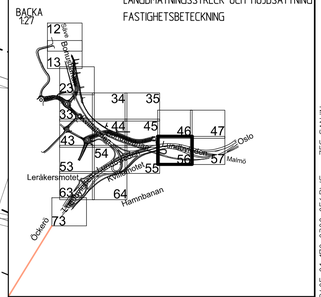

TYP AV PLAN
VÄG- JVG-PLAN

GRANSKNINGSSTATUS / SYFTE
FÖR FASTSTÄLLELSE

HANDLINGSTYP
FASTSTÄLLELSEHANDLING

DATUM
2017-12-28

LEVERANS / ÄNDRINGS-PM

OBJEKT
E6.21, LUNDBYLEDEN BRANTINGS-RINGÖMOTET

DELOMRÅDE / BANDEL
LUNDBYTUNNELN-TINGSTADSTUNNELN

ANLÄGGNINGDEL
GEMENSAMT

OBJEKTNUMMER / KM
10 94 05

KONSTRUKTIONSNUMMER

BESTÄLLARE
TRAFIKVERKET

LEVERANTÖR
ÅF INFRASTRUCTURE

SKAPAD AV
SANJIN ZEC

UPPDRAGSNUMMER
586447

GODKÄND AV
KENT CEDERHOLM

AVDELNING
VÄG&MARK

RITNINGSTYP
PLAN

TEKNIKOMRÅDE / INNEHÅLL
VÄGUTFORMNING OCH TRAFIK

BESKRIVNING
PLANKARTA

SKALA
1:400

FORMAT
A1

FÖRVALTNINGSNUMMER

RITNINGSNUMMER
1094-05-01-170-0300-056

BLAD
56

NÄSTA BLAD
57

BET

PLD 2017-12-22 08:11 W:\586447 - Väg E6-21 LUNDBYLEDEN -32662-\07 RITNINGAR\VÄGPLAN\3\TRITDEF\1094-05-01-170-0300-056.DWG ZEC SANJIN

XREF MODELL\1094-06-90-0300-0001 2017-06-01 12:25
MODELL\1094-06-90-0300-0002 2017-06-01 12:25
MODELL\1094-05-90A-90-0300-0001 2017-12-15 14:44
MODELL\1094-05-90A-90-0300-0002 2017-12-15 14:44
MODELL\1094-05-90A-90-0300-0003 2017-12-19 12:57
MODELL\1094-05-90A-90-0300-0004 2017-12-19 12:57
MODELL\1094-05-90A-90-0300-0005 2017-12-19 12:57
MODELL\1094-05-90A-90-0300-0006 2017-12-19 12:57
MODELL\1094-05-90A-90-0300-0007 2017-06-01 14:11
MODELL\1094-05-90A-90-0300-0008 2017-06-01 14:11
MODELL\1094-05-90A-90-0300-0009 2017-06-01 14:11
MODELL\1094-05-90A-90-0300-0010 2017-06-01 14:11
MODELL\1094-05-90A-90-0300-0011 2017-06-01 14:11
MODELL\1094-05-90A-90-0300-0012 2017-06-01 14:11
MODELL\1094-05-90A-90-0300-0013 2017-06-01 14:11
MODELL\1094-05-90A-90-0300-0014 2017-06-01 14:11
MODELL\1094-05-90A-90-0300-0015 2017-06-01 14:11
MODELL\1094-05-90A-90-0300-0016 2017-06-01 14:11
MODELL\1094-05-90A-90-0300-0017 2017-06-01 14:11
MODELL\1094-05-90A-90-0300-0018 2017-06-01 14:11
MODELL\1094-05-90A-90-0300-0019 2017-06-01 14:11
MODELL\1094-05-90A-90-0300-0020 2017-06-01 14:11

Lager:

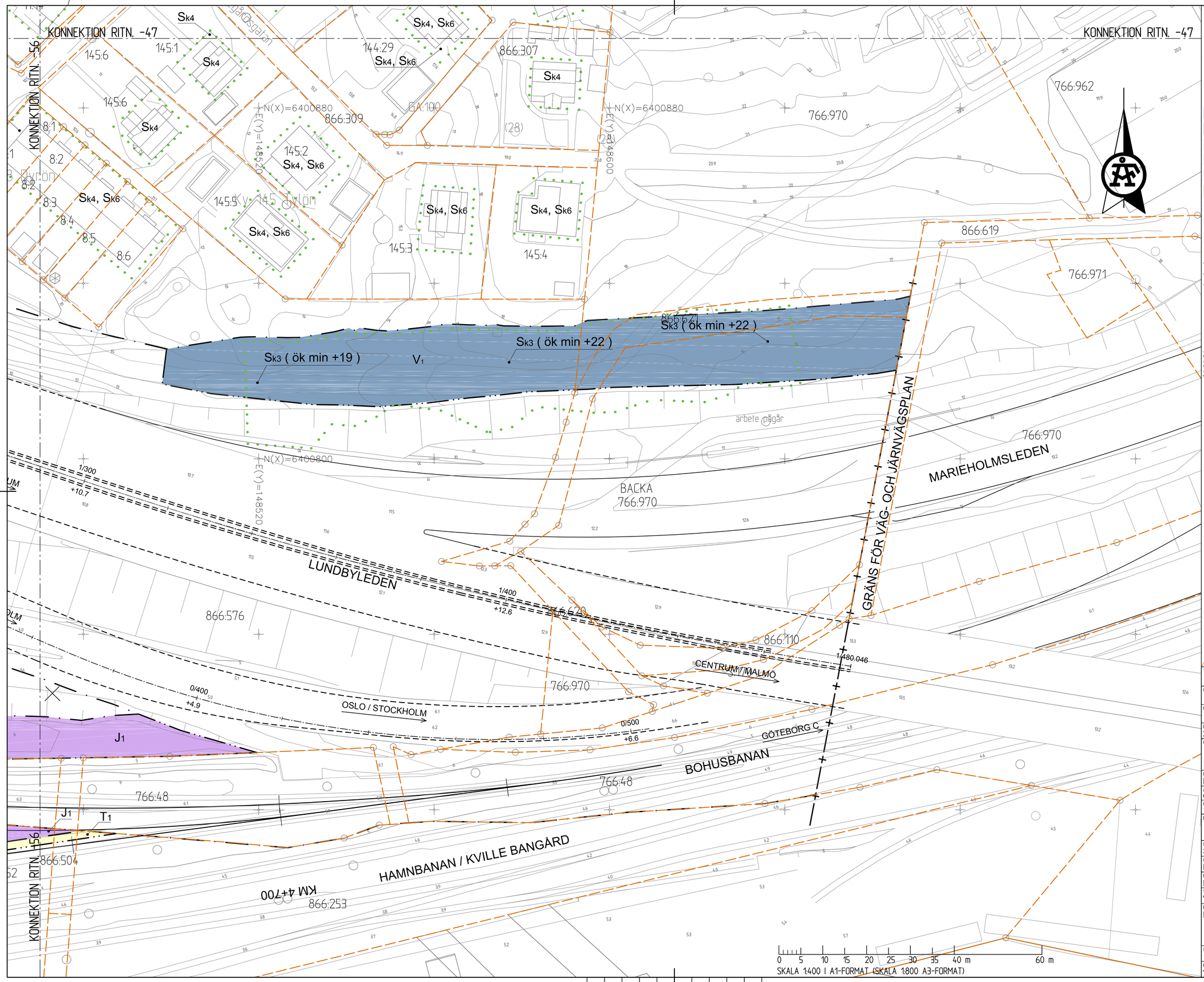

UPPLYSNINGAR

KOORDINATSYSTEM SWEREF 99 12 00
HÖJDSYSTEM RH 2000

TECKENFÖRKLARING

MARKANSPRÅK

- GRÄNS FÖR VÄGOMRÅDE OCH JÄRNVÄGSMARK
- AVGRÄNSNING MELLAN OLIKA TYPER AV MARKANSPRÅK.
- FASTIGHETSGRÄNS
- TRAKTGRÄNS
- V1 NYTT VÄGOMRÅDE MED VÄGRÄTT
- V2 NYTT VÄGOMRÅDE INOM DETALJPLAN DÄR KOMMUN ÄR HUVUDMAN FÖR ALLMÄNNA PLATSER
- Vi1 NYTT VÄGOMRÅDE MED INSKRÄNKT VÄGRÄTT PÅ BEFINTLIG JÄRNVÄGSMARK
- Vi2 NYTT VÄGOMRÅDE MED INSKRÄNKT VÄGRÄTT FÖR SKREDSÄKRING OCH PÅLNING
- J1 NY JÄRNVÄGSMARK MED ÄGANDERÄTT
- J, Vi NYTT VÄGOMRÅDE MED INSKRÄNKT VÄGRÄTT NY JÄRNVÄGSMARK MED ÄGANDERÄTT
- Js1 NY JÄRNVÄGSMARK MED SERVITUTSRÄTT FÖR LEDNING
- Js2 NY JÄRNVÄGSMARK MED SERVITUTSRÄTT FÖR SKREDSÄKRING OCH PÅLNING
- Js3 NY JÄRNVÄGSMARK MED SERVITUTSRÄTT FÖR BRO
- T TILLFÄLLIG NYTTJANDERÄTT, 52 MÅNADER FRÅN BYGGSTART

T1 - UPPLAG, MATERIAL, MASKINER OCH ARBETSBODAR
T2 - TILLFÄLLIG VÄG- ELLER SPÅRTRAFIK
T3 - TILLFÄLLIG PARKERING

SKYDDSÅTGÄRDER OCH FÖRSIKTIGHETSMÅTT

- MARKERING ELLER AVGRÄNSNING AV SKYDDSÅTGÄRD OCH FÖRSIKTIGHETSMÅTT

Sk1 - BULLERSKYDD, SPÅRNÄRA
Sk2 - BULLERSKYDD, VALL 3,0 m ÖVER VÄGKANT
Sk3 - BULLERSKYDD, VALL/SKÄRM/MUR HÖJD VARIERAR
Sk4* - BULLERSKYDD, ERBJUDANDE OM FASADÅTGÄRDER
Sk5* - BULLERSKYDD, ERBJUDANDE OM BALKONGÅTGÄRDER
Sk6* - BULLERSKYDD, ERBJUDANDE OM SKYDD FÖR UTEPLATS
* PÅ DEL AV FASTIGHET
Sk7 - SKYDDSÅTGÄRD FÖR URSPÅRNING

SÄRSKILDA BESLUT SOM TAS I SAMBAND MED FASTSTÄLLELSE AV VÄGPLAN

- INDRAGNING AV VÄG ELLER OMRÅDE FRÅN ALLMÄNT UNDERHÅLL

ÖVRIGA BETECKNINGAR PÅ PLANKARTAN

- 0/000 +00,0m NY VÄG, VÄGBANEKANTER MED LÄNGDMÄTNINGSSTRECK OCH HÖJDSÄTTNING
- 0/000 +00,0m NY GÅNG- OCH CYKELVÄG MED LÄNGDMÄTNINGSSTRECK OCH HÖJDSÄTTNING
- KM 0+000 ROK +00,0m NY JÄRNVÄG, SPÅRMITT MED LÄNGDMÄTNINGSSTRECK OCH HÖJDSÄTTNING
- FASTIGHETSBETECKNING

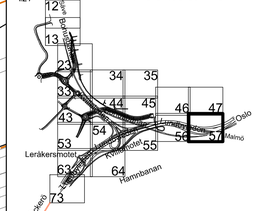

TYP AV PLAN
VÄG- JVG-PLAN

GRANSKNINGSSTATUS / SYFTE
FÖR FASTSTÄLLELSE

HANDLINGSTYP
FASTSTÄLLELSEHANDLING

DATUM
2017-12-28

LEVERANS / ÄNDRINGS-PM

OBJEKT
E6.21, LUNDBYLEDEN
BRANTINGS-RINGÖMOTET

DELOMRÅDE / BANDEL
LUNDBYTUNNELN-TINGSTADSTUNNELN

ANLÄGGNINGDEL
GEMENSAMT

OBJEKTNUMMER / KM
10 94 05

KONSTRUKTIONSNUMMER

BESTÄLLARE
TRAFIKVERKET

LEVERANTÖR
ÅF INFRASTRUCTURE

SKAPAD AV
SANJIN ZEC

UPPDRAGSNUMMER
586447

GODKÄND AV
KENT CEDERHOLM

AVDELNING
VÄG&MARK

RITNINGSTYP
PLAN

TEKNIKOMRÅDE / INNEHÅLL
VÄGUTFORMNING OCH TRAFIK

BESKRIVNING
PLANKARTA

SKALA
1:400

FORMAT
A1

FÖRVALTNINGSNUMMER

RITNINGSNUMMER
1094 05-01-170-0300-057

BLAD
57

NÄSTA BLAD
63

BET

PLO. 2017-12-22 08:11 W:\586447 - VäG E6-21 LUNDBYLEDEN -32662-\07 RITNINGAR\VäGPLAN\3\TKRITDEF\1094 05-01-170-0300-057.DWG ZEC SANJIN

XREF
MODELL\1094 05-56-PO-0300-0001 2017-06-01 12:25
MODELL\1094 05-56-PO-0300-0002 2017-06-01 12:02
MODELL\1094 05-90-PO-0300-0001 2017-05-15 14:44
MODELL\1094 05-90-PO-0300-0002 2017-05-25 12:25
MODELL\1094 05-90-PS-0300-0001 2017-05-25 12:25
MODELL\1094 05-90-PS-0300-0002 2017-06-01 12:57
MODELL\1094 05-00-TP-0300-0001 2017-06-01 12:57
MODELL\1094 05-00-TP-0300-0002 2017-06-01 14:11
MODELL\1094 05-00-TP-0300-0003

Lager:

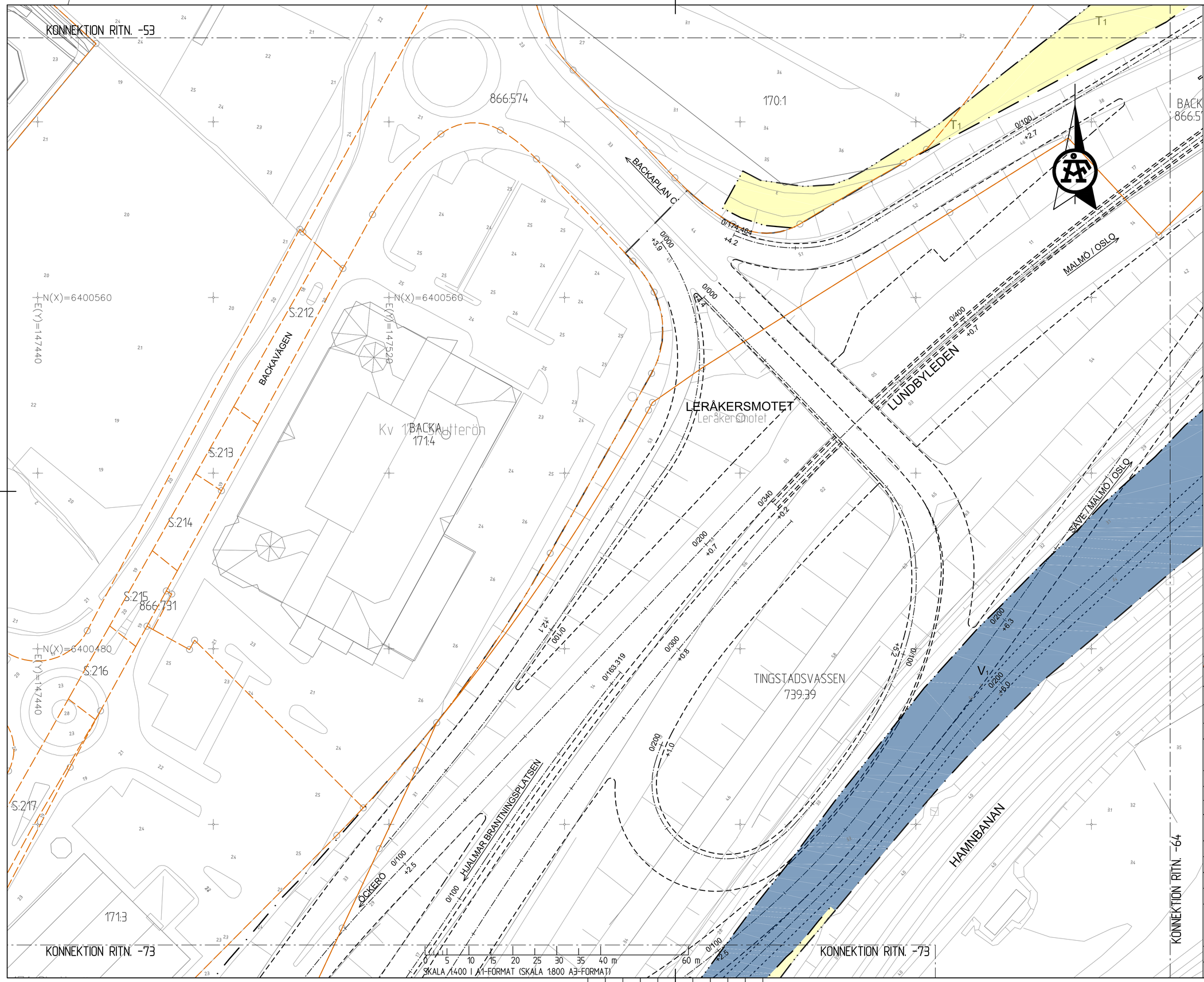

UPPLYSNINGAR

KOORDINATSYSTEM: SWEREF 99 12 00
HÖJDSYSTEM: RH 2000

TECKENFÖRKLARING

MARKANSPRÅK

- GRÄNS FÖR VÄGOMRÅDE OCH JÄRNVÄGSMARK
- AVGRÄNSNING MELLAN OLIKA TYPER AV MARKANSPRÅK
- FASTIGHETSGRÄNS
- TRAKTGRÄNS
- V1 – NYTT VÄGOMRÅDE MED VÄGRÄTT
- V2 – NYTT VÄGOMRÅDE INOM DETALJPLAN DÄR KOMMUN ÄR HUVUDMAN FÖR ALLMÄNNA PLATSER
- Vi1 – NYTT VÄGOMRÅDE MED INSKRÄNKT VÄGRÄTT PÅ BEFINTLIG JÄRNVÄGSMARK
- Vi2 – NYTT VÄGOMRÅDE MED INSKRÄNKT VÄGRÄTT FÖR SKREDSÄKRING OCH PÅLNING
- J1 – NY JÄRNVÄGSMARK MED ÄGANDERÄTT
- J, Vi – NY JÄRNVÄGSMARK MED ÄGANDERÄTT NYTT VÄGOMRÅDE MED INSKRÄNKT VÄGRÄTT
- Js1 – NY JÄRNVÄGSMARK MED SERVITUTSRÄTT FÖR LEDNING
- Js2 – NY JÄRNVÄGSMARK MED SERVITUTSRÄTT FÖR SKREDSÄKRING OCH PÅLNING
- Js3 – NY JÄRNVÄGSMARK MED SERVITUTSRÄTT FÖR BRO
- T – TILLFÄLLIG NYTTJANDERÄTT, 52 MÅNADER FRÅN BYGGSTART

T1 – UPPLAG, MATERIAL, MASKINER OCH ARBETSBODAR
T2 – TILLFÄLLIG VÄG- ELLER SPÅRTRAFIK
T3 – TILLFÄLLIG PARKERING

SKYDDSÅTGÄRDER OCH FÖRSIKTIGHETSMÅTT

- MARKERING ELLER AVGRÄNSNING AV SKYDDSÅTGÄRD OCH FÖRSIKTIGHETSMÅTT

Sk1 – BULLERSKYDD, SPÅRNÄRA
Sk2 – BULLERSKYDD, VALL 3,0 m ÖVER VÄGKANT
Sk3 – BULLERSKYDD, VALL/SKÄRM/MUR HÖJD VARIERAR
Sk4* – BULLERSKYDD, ERBJUDANDE OM FASADÅTGÄRDER
Sk5* – BULLERSKYDD, ERBJUDANDE OM BALKONGÅTGÄRDER
Sk6* – BULLERSKYDD, ERBJUDANDE OM SKYDD FÖR UTEPLATS
* PÅ DEL AV FASTIGHET
Sk7 – SKYDDSÅTGÄRD FÖR URSPÅRNING

SÄRSKILDA BESLUT SOM TAS I SAMBAND MED FASTSTÄLLELSE AV VÄGPLAN

- INDRAGNING AV VÄG ELLER OMRÅDE FRÅN ALLMÄNT UNDERHÅLL

ÖVRIGA BETECKNINGAR PÅ PLANKARTAN

- 0/000 +00,0m – NY VÄG, VÄGBANEKANTER MED LÄNGDMÄTNINGSSTRECK OCH HÖJDSÄTTNING
- 0/000 +00,0m – NY GÅNG- OCH CYKELVÄG MED LÄNGDMÄTNINGSSTRECK OCH HÖJDSÄTTNING
- KM 0+000 RÖK +00,0m – NY JÄRNVÄG, SPÅRMITT MED LÄNGDMÄTNINGSSTRECK OCH HÖJDSÄTTNING
- FASTIGHETSBETECKNING

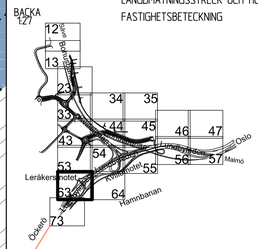

A	ENL. PM ÄNDRINGAR 2	RM	2017-11-03

TYP AV PLAN: VÄG- JVG-PLAN

GRANSKNINGSSTATUS / SYFTE: FÖR FASTSTÄLLELSE

HANDLINGSTYP: FASTSTÄLLELSEHANDLING

DATUM: 2017-12-28
LEVERANS / ÄNDRINGS-PM:

OBJEKT: E6.21, LUNDBYLEDEN BRANTINGS-RINGÖMOTET

DELOMRÅDE / BANDEL: LUNDBYTUNNELN-TINGSTADSTUNNELN

ANLÄGGNINGDEL: GEMENSAMT

OBJEKTNUMMER / KM: 10 94 05
KONSTRUKTIONSNUMMER:

BESTÄLLARE: TRAFIKVERKET
LEVERANTÖR: ÅF INFRASTRUCTURE

SKAPAD AV: SANJIN ZEC
UPPDRAGSNUMMER: 586447

GODKÄND AV: KENT CEDERHOLM
AVDELNING: VÄG&MARK

RITNINGSTYP: PLAN

TEKNIKOMRÅDE / INNEHÅLL: VÄGUTFORMNING OCH TRAFIK

BESKRIVNING: PLANKARTA

SKALA: 1:400
FORMAT: A1
FÖRVALTNINGSNUMMER:

RITNINGSNUMMER: 1094-05-01-170-0300-063
BLAD: 63
NÄSTA BLAD: 64
SET: A

ZEC SANJIN
W:\586447 - VäG E6-21 LUNDBYLEDEN -32662-\07 RITNINGAR\VÄGPLAN\3\TVRTDEF\1094-05-01-170-0300-063.DWG
2017-12-22 08:11
PLO:

XREF
MODELL\1094-05-PP-0300-0001 2017-06-08 08:29
MODELL\1094-05-VA-0300-0001 2017-11-01 9:53
MODELL\1094-05-TGP-PP-0300-0001 2017-11-01 9:58
MODELL\1094-05-PP-0300-0002 2017-06-09 09:12
MODELL\1094-05-PP-0300-0004 2017-06-09 09:14
MODELL\1094-05-TG-1D-0300-0007 2017-06-09 5:42
MODELL\1094-05-TG-1D-0300-0008 2017-06-09 5:44
MODELL\1094-05-VO-0300-0001 2017-06-19 07:30

Lager:

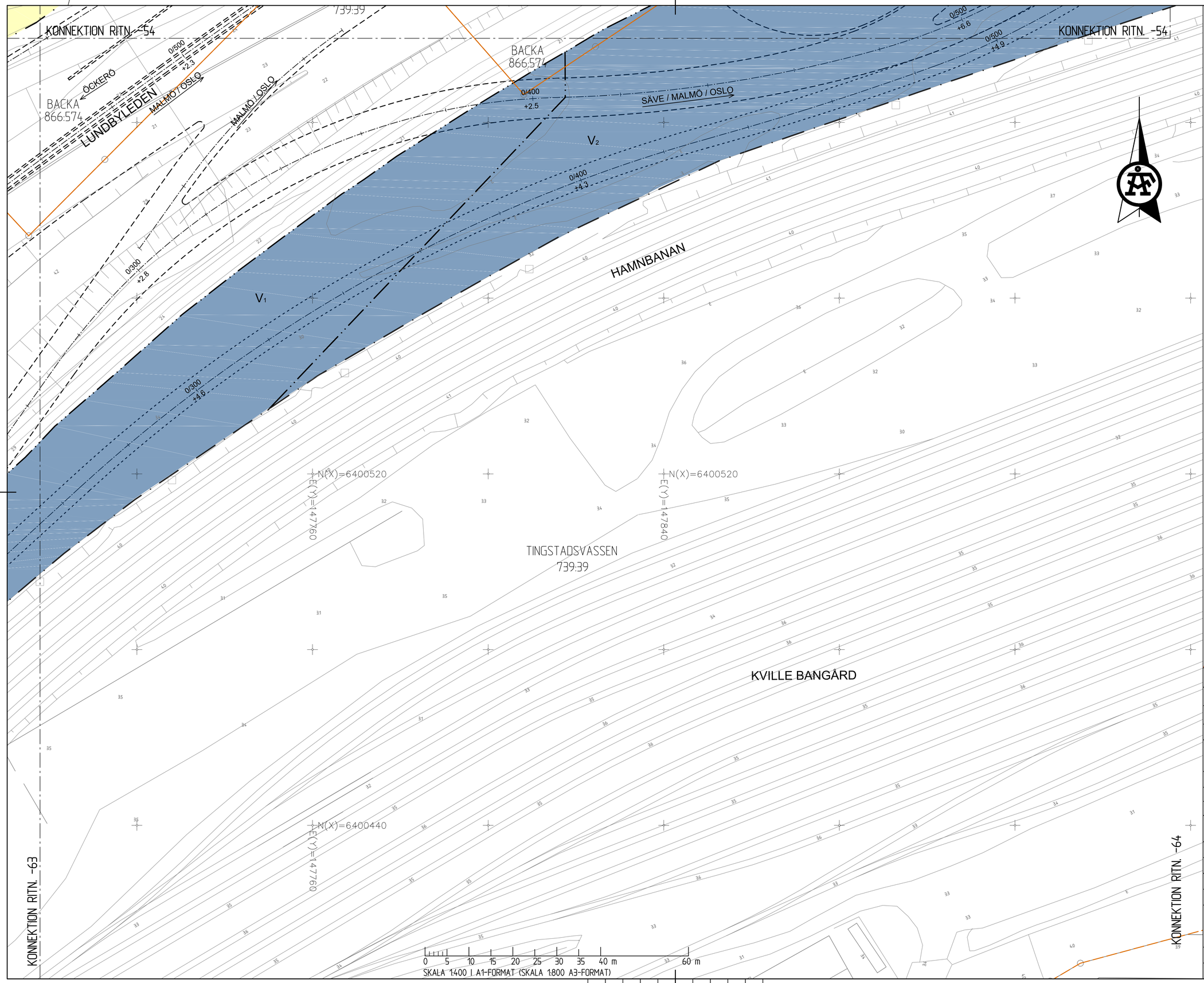

UPPLYSNINGAR

KOORDINATSYSTEM SWEREF 99 12 00
HÖJDSYSTEM RH 2000

TECKENFÖRKLARING

MARKANSPRÅK

- GRÄNS FÖR VÄGOMRÅDE OCH JÄRNVÄGSMARK
- AVGRÄNSNING MELLAN OLIKA TYPER AV MARKANSPRÅK.
- FASTIGHETSGRÄNS
- TRAKTGRÄNS
- V1 – NYTT VÄGOMRÅDE MED VÄGRÄTT
- V2 – NYTT VÄGOMRÅDE INOM DETALJPLAN DÄR KOMMUN ÄR HUVUDMAN FÖR ALLMÄNNA PLATSER
- Vi1 – NYTT VÄGOMRÅDE MED INSKRÄNKT VÄGRÄTT PÅ BEFINTLIG JÄRNVÄGSMARK
- Vi2 – NYTT VÄGOMRÅDE MED INSKRÄNKT VÄGRÄTT FÖR SKREDSÄKRING OCH PÅLNING
- J1 – NY JÄRNVÄGSMARK MED ÄGANDERÄTT
- J, Vi – NY JÄRNVÄGSMARK MED ÄGANDERÄTT NYTT VÄGOMRÅDE MED INSKRÄNKT VÄGRÄTT
- Js1 – NY JÄRNVÄGSMARK MED SERVITUTSRÄTT FÖR LEDNING
- Js2 – NY JÄRNVÄGSMARK MED SERVITUTSRÄTT FÖR SKREDSÄKRING OCH PÅLNING
- Js3 – NY JÄRNVÄGSMARK MED SERVITUTSRÄTT FÖR BRO
- T – TILLFÄLLIG NYTTJANDERÄTT, 52 MÅNADER FRÅN BYGGSTART

T1 – UPPLAG, MATERIAL, MASKINER OCH ARBETSBODAR
T2 – TILLFÄLLIG VÄG- ELLER SPÅRTRAFIK
T3 – TILLFÄLLIG PARKERING

SKYDDSÅTGÄRDER OCH FÖRSIKTIGHETSMÅTT

- MARKERING ELLER AVGRÄNSNING AV SKYDDSÅTGÄRD OCH FÖRSIKTIGHETSMÅTT

Sk1 – BULLERSKYDD, SPÅRNÄRA
Sk2 – BULLERSKYDD, VALL 3,0 m ÖVER VÄGKANT
Sk3 – BULLERSKYDD, VALL/SKÄRM/MUR HÖJD VARIERAR
Sk4* – BULLERSKYDD, ERBJUDANDE OM FASADÅTGÄRDER
Sk5* – BULLERSKYDD, ERBJUDANDE OM BALKONGÅTGÄRDER
Sk6* – BULLERSKYDD, ERBJUDANDE OM SKYDD FÖR UTEPLATS
* PÅ DEL AV FASTIGHET
Sk7 – SKYDDSÅTGÄRD FÖR URSPÅRNING

SÄRSKILDA BESLUT SOM TAS I SAMBAND MED FASTSTÄLLELSE AV VÄGPLAN

- INDRAGNING AV VÄG ELLER OMRÅDE FRÅN ALLMÄNT UNDERHÅLL

ÖVRIGA BETECKNINGAR PÅ PLANKARTAN

- 0/000 +00,0m – NY VÄG, VÄGBANEKANTER MED LÄNGDMÄTNINGSSTRECK OCH HÖJDSÄTTNING
- 0/000 +00,0m – NY GÅNG- OCH CYKELVÄG MED LÄNGDMÄTNINGSSTRECK OCH HÖJDSÄTTNING
- KM 0+000 ROK +00,0m – NY JÄRNVÄG, SPÅRMITT MED LÄNGDMÄTNINGSSTRECK OCH HÖJDSÄTTNING
- BACKA 127 – FASTIGHETSBETECKNING

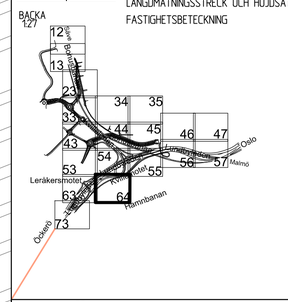

TYP AV PLAN
VÄG- JVG-PLAN

GRANSKNINGSSTATUS / SYFTE
FÖR FASTSTÄLLELSE

HANDLINGSTYP
FASTSTÄLLELSEHANDLING

DATUM	LEVERANS / ÄNDRINGS-PM
2017-12-28	

OBJEKT
E6.21, LUNDBYLEDEN BRANTINGS-RINGÖMOTET

DELOMRÅDE / BANDEL
LUNDBYTUNNELN-TINGSTADSTUNNELN

ANLÄGGNINGDEL
GEMENSAMT

OBJEKTNUMMER / KM	KONSTRUKTIONSNUMMER
10 94 05	

BESTÄLLARE	LEVERANTÖR
TRAFIKVERKET	ÅF INFRASTRUCTURE

SKAPAD AV	UPPDRAGSNUMMER
SANJIN ZEC	586447
GODKÄND AV	**AVDELNING**
KENT CEDERHOLM	VÄG&MARK

RITNINGSTYP
PLAN

TEKNIKOMRÅDE / INNEHÅLL
VÄGUTFORMNING OCH TRAFIK

BESKRIVNING
PLANKARTA

SKALA	FORMAT	FÖRVALTNINGSNUMMER
1:400	A1	

RITNINGSNUMMER	BLAD	NÄSTA BLAD	BET
109405-01-170-0300-064	64	73	

PLO. 2017-12-22 08:11 W:\586447 - VäG E6-21 LUNDBYLEDEN -32662-\07 RITNINGAR\VäGPLAN\3\TRITDEFx\109405-01-170-0300-064.DWG ZEC SANJIN

XREF	
MODELL\109405-06-PP-0300-0001	2017-06-01 12:25
MODELL\109405-06-PP-0300-0001	2017-06-01 12:02
MODELL\109405-10GR-PP-0300-0001	2017-02-24 14:44
MODELL\109405-10GR-PP-0300-0001	2017-02-24 10:15
MODELL\109405-10GR-PP-0300-0002	2017-02-24 10:05
MODELL\109405-05-10-0300-0001	2017-06-01 12:57
MODELL\109405-05-10-0300-0001	2017-06-01 12:51
MODELL\109405-05-10-0300-0002	2017-06-01 14:11

Lager:

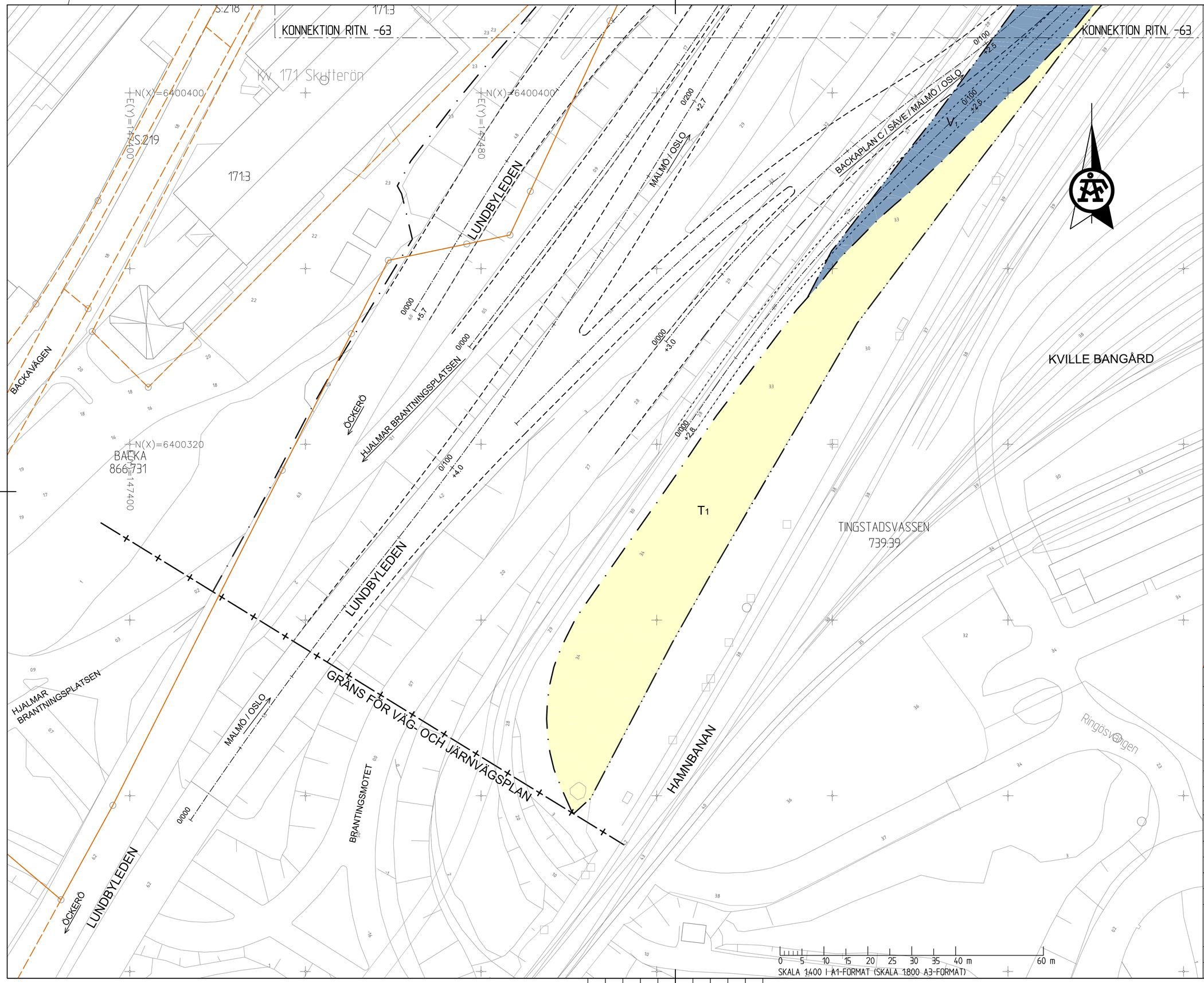

UPPLYSNINGAR

KOORDINATSYSTEM: SWEREF 99 12 00
HÖJDSYSTEM: RH 2000

TECKENFÖRKLARING

MARKANSPRÅK

- GRÄNS FÖR VÄGOMRÅDE OCH JÄRNVÄGSMARK
- AVGRÄNSNING MELLAN OLIKA TYPER AV MARKANSPRÅK
- FASTIGHETSGRÄNS
- TRAKTGRÄNS
- V1 – NYTT VÄGOMRÅDE MED VÄGRÄTT
- V2 – NYTT VÄGOMRÅDE INOM DETALJPLAN DÄR KOMMUN ÄR HUVUDMAN FÖR ALLMÄNNA PLATSER
- Vi1 – NYTT VÄGOMRÅDE MED INSKRÄNKT VÄGRÄTT PÅ BEFINTLIG JÄRNVÄGSMARK
- Vi2 – NYTT VÄGOMRÅDE MED INSKRÄNKT VÄGRÄTT FÖR SKREDSÄKRING OCH PÅLNING
- J1 – NY JÄRNVÄGSMARK MED ÄGANDERÄTT
- J, Vi – NY JÄRNVÄGSMARK MED ÄGANDERÄTT NYTT VÄGOMRÅDE MED INSKRÄNKT VÄGRÄTT
- Js1 – NY JÄRNVÄGSMARK MED SERVITUTSRÄTT FÖR LEDNING
- Js2 – NY JÄRNVÄGSMARK MED SERVITUTSRÄTT FÖR SKREDSÄKRING OCH PÅLNING
- Js3 – NY JÄRNVÄGSMARK MED SERVITUTSRÄTT FÖR BRO
- T – TILLFÄLLIG NYTTJANDERÄTT, 52 MÅNADER FRÅN BYGGSTART

T1 – UPPLAG, MATERIAL, MASKINER OCH ARBETSBODAR
T2 – TILLFÄLLIG VÄG- ELLER SPÅRTRAFIK
T3 – TILLFÄLLIG PARKERING

SKYDDSÅTGÄRDER OCH FÖRSIKTIGHETSMÅTT

- MARKERING ELLER AVGRÄNSNING AV SKYDDSÅTGÄRD OCH FÖRSIKTIGHETSMÅTT

Sk1 – BULLERSKYDD, SPÅRNÄRA
Sk2 – BULLERSKYDD, VALL 3,0 m ÖVER VÄGKANT
Sk3 – BULLERSKYDD, VALL/SKÄRM/MUR HÖJD VARIERAR
Sk4* – BULLERSKYDD, ERBJUDANDE OM FASADÅTGÄRDER
Sk5* – BULLERSKYDD, ERBJUDANDE OM BALKONGÅTGÄRDER
Sk6* – BULLERSKYDD, ERBJUDANDE OM SKYDD FÖR UTEPLATS
* PÅ DEL AV FASTIGHET
Sk7 – SKYDDSÅTGÄRD FÖR URSPÅRNING

SÄRSKILDA BESLUT SOM TAS I SAMBAND MED FASTSTÄLLELSE AV VÄGPLAN

- INDRAGNING AV VÄG ELLER OMRÅDE FRÅN ALLMÄNT UNDERHÅLL

ÖVRIGA BETECKNINGAR PÅ PLANKARTAN

- 0/000 +00,0m – NY VÄG, VÄGBANEKANTER MED LÄNGDMÄTNINGSSTRECK OCH HÖJDSÄTTNING
- 0/000 +00,0m – NY GÅNG- OCH CYKELVÄG MED LÄNGDMÄTNINGSSTRECK OCH HÖJDSÄTTNING
- KM 0+000 ROK +00,0m – NY JÄRNVÄG, SPÅRMITT MED LÄNGDMÄTNINGSSTRECK OCH HÖJDSÄTTNING
- FASTIGHETSBETECKNING

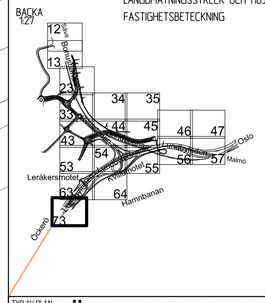

TYP AV PLAN: VÄG- JVG-PLAN

GRANSKNINGSSTATUS / SYFTE: FÖR FASTSTÄLLELSE

HANDLINGSTYP: FASTSTÄLLELSEHANDLING

DATUM: 2017-12-28

LEVERANS / ÄNDRINGS-PM:

OBJEKT: E6.21, LUNDBYLEDEN BRANTINGS-RINGÖMOTET

DELOMRÅDE / BANDEL: LUNDBYTUNNELN-TINGSTADSTUNNELN

ANLÄGGNINGSDEL: GEMENSAMT

OBJEKTNUMMER / KM: 10 94 05

KONSTRUKTIONSNUMMER:

BESTÄLLARE: TRAFIKVERKET

LEVERANTÖR: ÅF INFRASTRUCTURE

SKAPAD AV: SANJIN ZEC

UPPDRAGSNUMMER: 586447

GODKÄND AV: KENT CEDERHOLM

AVDELNING: VÄG&MARK

RITNINGSTYP: PLAN

TEKNIKOMRÅDE / INNEHÅLL: VÄGUTFORMNING OCH TRAFIK

BESKRIVNING: PLANKARTA

SKALA: 1:400

FORMAT: A1

FÖRVALTNINGSNUMMER:

RITNINGSNUMMER: 109405-01-170-0300-073

BLAD: 73

NÄSTA BLAD:

BET:

P.O. 2017-12-22 08:11 W:\586447 - VäG E6-21 LUNDBYLEDEN -32662-\07 RITNINGAR\VäGPLAN\3.TNRTIDEN\109405-01-170-0300-073.DWG ZEC SANJIN

XREF	
MODELL\109405-04-170-0300-0001	2017-06-01 12:25
MODELL\109405-04-170-0300-0001	2017-06-01 12:22
MODELL\109405-SIGR-170-0300-0001	2017-02-14 14:44
MODELL\109405-SIGR-170-0300-0001	2017-02-14 15:10
MODELL\109405-SIGR-170-0300-0002	2017-02-14 10:25
MODELL\109405-01-170-0300-0001	2017-06-01 12:57
MODELL\109405-01-170-0300-0001	2017-06-01 12:57
MODELL\109405-00-170-0300-0002	2017-06-01 14:11

Lager:

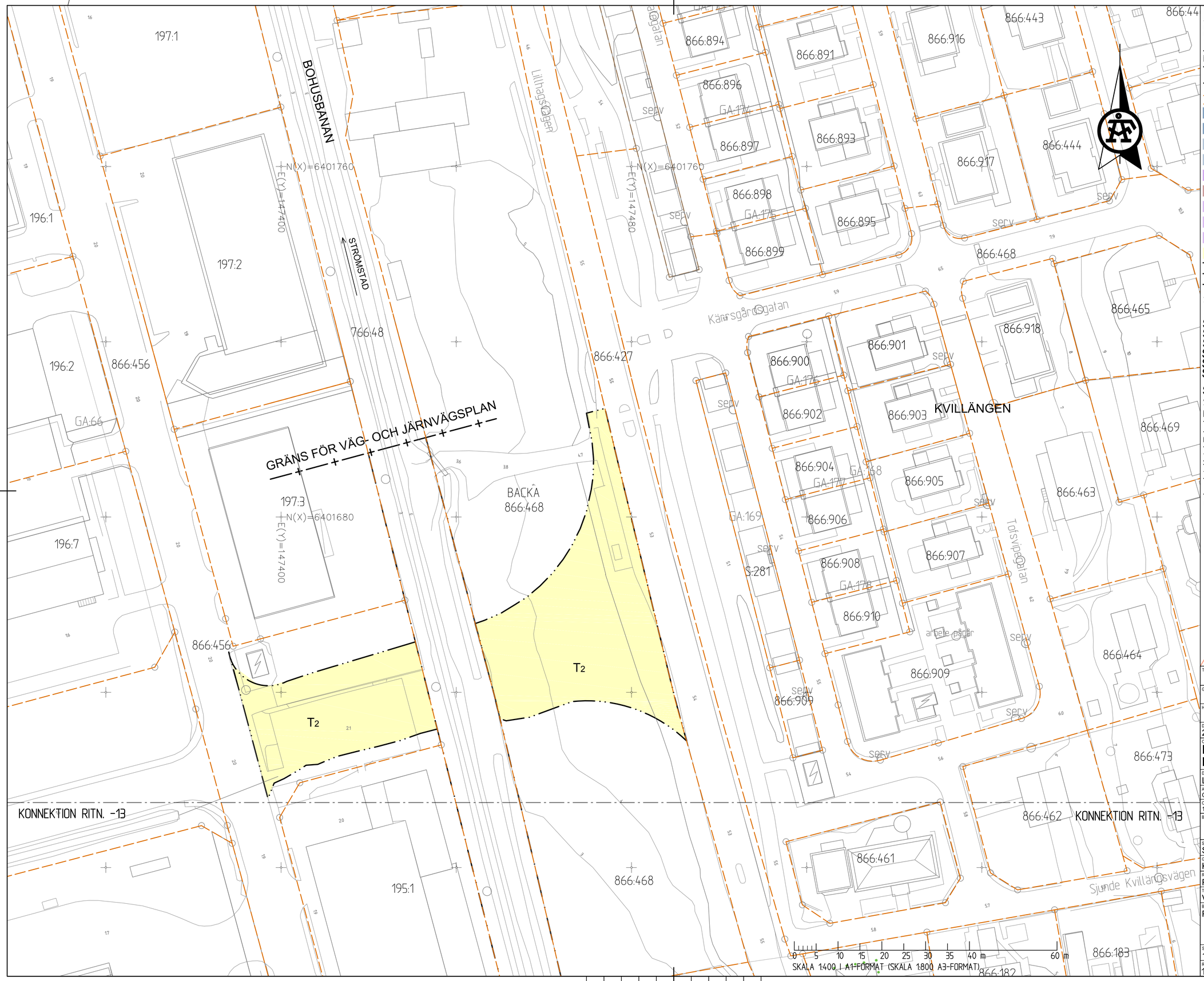

UPPLYSNINGAR

KOORDINATSYSTEM: SWEREF 99 12 00
HÖJDSYSTEM: RH 2000

TECKENFÖRKLARING

MARKANSPRÅK

- GRÄNS FÖR VÄGOMRÅDE OCH JÄRNVÄGSMARK
- AVGRÄNSNING MELLAN OLIKA TYPER AV MARKANSPRÅK
- FASTIGHETSGRÄNS
- TRAKTGRÄNS
- V1 – NYTT VÄGOMRÅDE MED VÄGRÄTT
- V2 – NYTT VÄGOMRÅDE INOM DETALJPLAN DÄR KOMMUN ÄR HUVUDMAN FÖR ALLMÄNNA PLATSER
- Vi1 – NYTT VÄGOMRÅDE MED INSKRÄNKT VÄGRÄTT PÅ BEFINTLIG JÄRNVÄGSMARK
- Vi2 – NYTT VÄGOMRÅDE MED INSKRÄNKT VÄGRÄTT FÖR SKREDSÄKRING OCH PÅLNING
- J1 – NY JÄRNVÄGSMARK MED ÄGANDERÄTT
- J, Vi – NY JÄRNVÄGSMARK MED ÄGANDERÄTT NYTT VÄGOMRÅDE MED INSKRÄNKT VÄGRÄTT
- Js1 – NY JÄRNVÄGSMARK MED SERVITUTSRÄTT FÖR LEDNING
- Js2 – NY JÄRNVÄGSMARK MED SERVITUTSRÄTT FÖR SKREDSÄKRING OCH PÅLNING
- Js3 – NY JÄRNVÄGSMARK MED SERVITUTSRÄTT FÖR BRO
- T – TILLFÄLLIG NYTTJANDERÄTT, 52 MÅNADER FRÅN BYGGSTART

T1 – UPPLAG, MATERIAL, MASKINER OCH ARBETSBODAR
T2 – TILLFÄLLIG VÄG- ELLER SPÅRTRAFIK
T3 – TILLFÄLLIG PARKERING

SKYDDSÅTGÄRDER OCH FÖRSIKTIGHETSMÅTT

- MARKERING ELLER AVGRÄNSNING AV SKYDDSÅTGÄRD OCH FÖRSIKTIGHETSMÅTT

Sk1 – BULLERSKYDD, SPÅRNÄRA
Sk2 – BULLERSKYDD, VALL 3,0 m ÖVER VÄGKANT
Sk3 – BULLERSKYDD, VALL/SKÄRM/MUR HÖJD VARIERAR
Sk4* – BULLERSKYDD, ERBJUDANDE OM FASADÅTGÄRDER
Sk5* – BULLERSKYDD, ERBJUDANDE OM BALKONGÅTGÄRDER
Sk6* – BULLERSKYDD, ERBJUDANDE OM SKYDD FÖR UTEPLATS
* PÅ DEL AV FASTIGHET
Sk7 – SKYDDSÅTGÄRD FÖR URSPÅRNING

SÄRSKILDA BESLUT SOM TAS I SAMBAND MED FASTSTÄLLELSE AV VÄGPLAN

- INDRAGNING AV VÄG ELLER OMRÅDE FRÅN ALLMÄNT UNDERHÅLL

ÖVRIGA BETECKNINGAR PÅ PLANKARTAN

- NY VÄG, VÄGBANEKANTER MED LÄNGDMÄTNINGSSTRECK OCH HÖJDSÄTTNING (0/000, +00,0m)
- NY GÅNG- OCH CYKELVÄG MED LÄNGDMÄTNINGSSTRECK OCH HÖJDSÄTTNING (0/000, +00,0m)
- NY JÄRNVÄG, SPÅRMITT MED LÄNGDMÄTNINGSSTRECK OCH HÖJDSÄTTNING (KM 0+000, ROK +00,0m)
- FASTIGHETSBETECKNING

BACKA 127

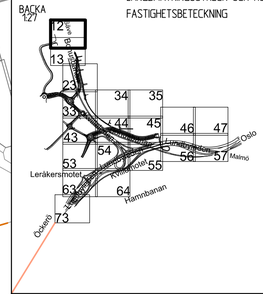

TYP AV PLAN	VÄG- JVG-PLAN
GRANSKNINGSSTATUS / SYFTE	FÖR FASTSTÄLLELSE
HANDLINGSTYP	FASTSTÄLLELSEHANDLING
DATUM	2017-12-28
LEVERANS / ÄNDRINGS-PM	
OBJEKT	E6.21, LUNDBYLEDEN BRANTINGS-RINGÖMOTET
DELOMRÅDE / BANDEL	LUNDBYTUNNELN-TINGSTADSTUNNELN
ANLÄGGNINGSDEL	GEMENSAMT
OBJEKTNUMMER / KM	10 94 05
KONSTRUKTIONSNUMMER	
BESTÄLLARE	TRAFIKVERKET
LEVERANTÖR	ÅF INFRASTRUCTURE
SKAPAD AV	SANJIN ZEC
UPPDRAGSNUMMER	586447
GODKÄND AV	KENT CEDERHOLM
AVDELNING	VÄG&MARK
RITNINGSTYP	PLAN
TEKNIKOMRÅDE / INNEHÅLL	VÄGUTFORMNING OCH TRAFIK
BESKRIVNING	PLANKARTA
SKALA	1:400
FORMAT	A1
FÖRVALTNINGSNUMMER	
RITNINGSNUMMER	109405-01-170-0300-012
BLAD	12
NÄSTA BLAD	13
BET	

XREF		
MODELLV2N405-06-P1-0300-0001	2017-06-01	12:25
MODELLV2N405-06-P1-0300-0001	2017-06-01	12:02
MODELLV2N405-VGR-P0-0300-0001	2017-02-16	14:44
MODELLV2N405-VGR-P0-0300-0001	2017-02-16	14:37
MODELLV2N405-VGR-P0-0300-0002	2017-02-16	10:23
MODELLV2N405-VGR-P0-0300-0002	2017-02-16	10:02
MODELLV2N405-00-P0-0300-0001	2017-04-21	12:17
MODELLV2N405-00-P0-0300-0001	2017-04-21	12:07
MODELLV2N405-00-T0-0300-0002	2017-06-01	14:11
MODELLV2N405-00-T0-0300-0002	2017-06-01	14:11

Lager:

PLD 2017-12-22 08:09 W:\586447 - Vald E6-21 LUNDBYLEDEN -32662-\07 RITNINGAR\VÄGPLAN\3.N\RIDEF\109405-01-170-0300-012.DWG ZEC SANJIN

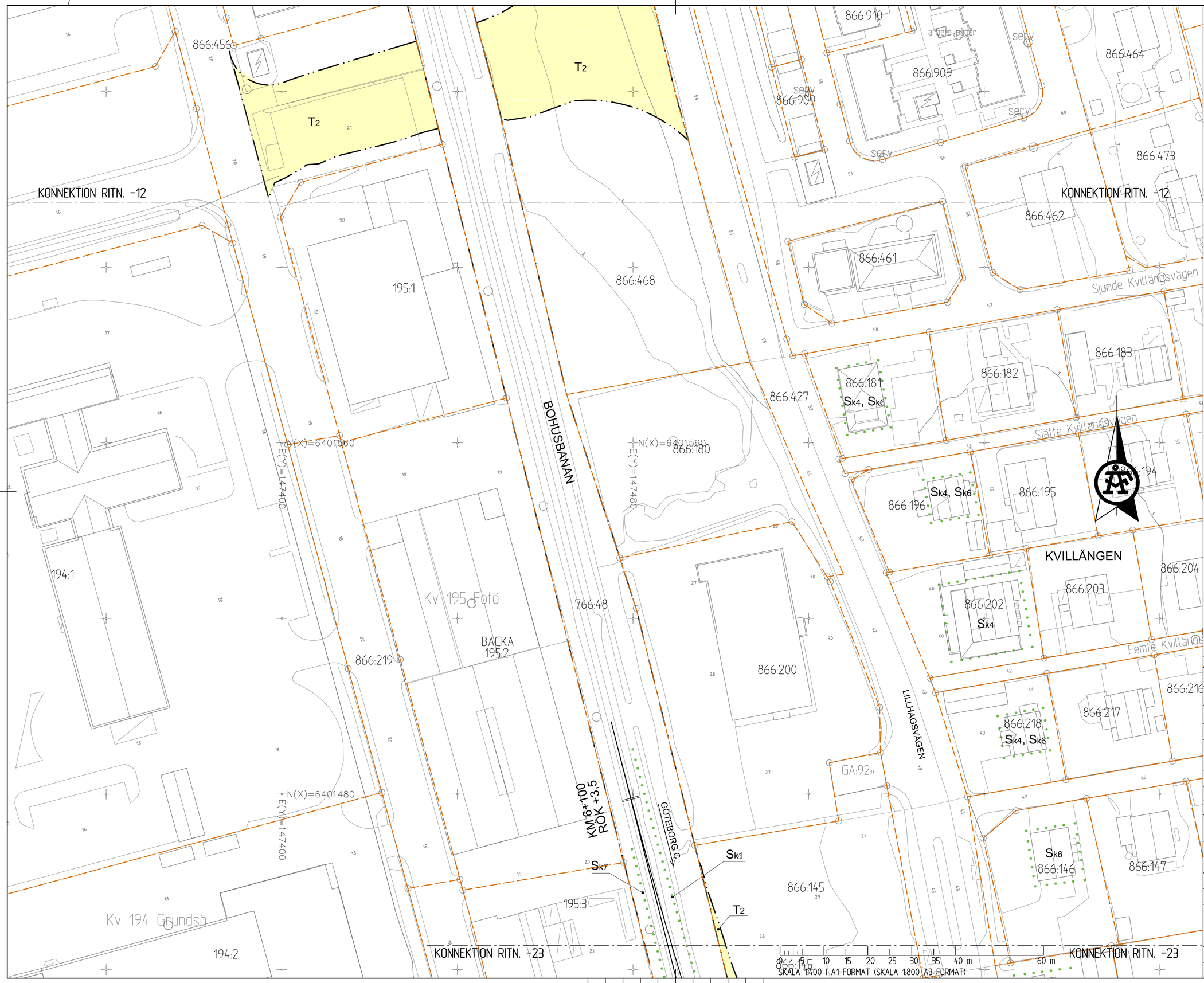

UPPLYSNINGAR

KOORDINATSYSTEM: SWEREF 99 12 00
HÖJDSYSTEM: RH 2000

TECKENFÖRKLARING

MARKANSPRÅK

- GRÄNS FÖR VÄGOMRÅDE OCH JÄRNVÄGSMARK
- AVGRÄNSNING MELLAN OLIKA TYPER AV MARKANSPRÅK
- FASTIGHETSGRÄNS
- TRAKTGRÄNS

V1	NYTT VÄGOMRÅDE MED VÄGRÄTT
V2	NYTT VÄGOMRÅDE INOM DETALJPLAN DÄR KOMMUN ÄR HUVUDMAN FÖR ALLMÄNNA PLATSER
Vi1	NYTT VÄGOMRÅDE MED INSKRÄNKT VÄGRÄTT PÅ BEFINTLIG JÄRNVÄGSMARK
Vi2	NYTT VÄGOMRÅDE MED INSKRÄNKT VÄGRÄTT FÖR SKREDSÄKRING OCH PÅLNING
J1	NY JÄRNVÄGSMARK MED ÄGANDERÄTT
J, Vi	NY JÄRNVÄGSMARK MED ÄGANDERÄTT NYTT VÄGOMRÅDE MED INSKRÄNKT VÄGRÄTT
Js1	NY JÄRNVÄGSMARK MED SERVITUTSRÄTT FÖR LEDNING
Js2	NY JÄRNVÄGSMARK MED SERVITUTSRÄTT FÖR SKREDSÄKRING OCH PÅLNING
Js3	NY JÄRNVÄGSMARK MED SERVITUTSRÄTT FÖR BRO
T	TILLFÄLLIG NYTTJANDERÄTT, 52 MÅNADER FRÅN BYGGSTART

T1 - UPPLAG, MATERIAL, MASKINER OCH ARBETSBODAR
T2 - TILLFÄLLIG VÄG- ELLER SPÅRTRAFIK
T3 - TILLFÄLLIG PARKERING

SKYDDSÅTGÄRDER OCH FÖRSIKTIGHETSMÅTT

- MARKERING ELLER AVGRÄNSNING AV SKYDDSÅTGÄRD OCH FÖRSIKTIGHETSMÅTT

Sk1 - BULLERSKYDD, SPÅRNÄRA
Sk2 - BULLERSKYDD, VALL 3,0 m ÖVER VÄGKANT
Sk3 - BULLERSKYDD, VALL/SKÄRM/MUR HÖJD VARIERAR
Sk4* - BULLERSKYDD, ERBJUDANDE OM FASADÅTGÄRDER
Sk5* - BULLERSKYDD, ERBJUDANDE OM BALKONGÅTGÄRDER
Sk6* - BULLERSKYDD, ERBJUDANDE OM SKYDD FÖR UTEPLATS
* PÅ DEL AV FASTIGHET
Sk7 - SKYDDSÅTGÄRD FÖR URSPÅRNING

SÄRSKILDA BESLUT SOM TAS I SAMBAND MED FASTSTÄLLELSE AV VÄGPLAN

- INDRAGNING AV VÄG ELLER OMRÅDE
- FRÅN ALLMÄNT UNDERHÅLL

ÖVRIGA BETECKNINGAR PÅ PLANKARTAN

- 0/000 +00,0m — NY VÄG, VÄGBANEKANTER MED LÄNGDMÄTNINGSSTRECK OCH HÖJDSÄTTNING
- 0/000 +00,0m — NY GÅNG- OCH CYKELVÄG MED LÄNGDMÄTNINGSSTRECK OCH HÖJDSÄTTNING
- KM 0+000 ROK +00,0m — NY JÄRNVÄG, SPÅRMITT MED LÄNGDMÄTNINGSSTRECK OCH HÖJDSÄTTNING
- FASTIGHETSBETECKNING

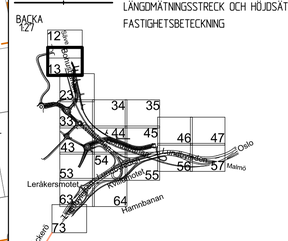

A	KOMPLETTERING MED SK7	RM	2017-12-19

TYP AV PLAN: VÄG- JVG-PLAN

GRANSKNINGSSTATUS / SYFTE: FÖR FASTSTÄLLELSE

HANDLINGSTYP: FASTSTÄLLELSEHANDLING

DATUM: 2017-12-28 — LEVERANS / ÄNDRINGS-PM:

OBJEKT: E6.21, LUNDBYLEDEN BRANTINGS-RINGÖMOTET

DELOMRÅDE / BANDEL: LUNDBYTUNNELN-TINGSTADSTUNNELN

ANLÄGGNINGDEL: GEMENSAMT

OBJEKTNUMMER / KM: 10 94 05 — KONSTRUKTIONSNUMMER:

BESTÄLLARE: TRAFIKVERKET — LEVERANTÖR: ÅF INFRASTRUCTURE

SKAPAD AV: SANJIN ZEC — UPPDRAGSNUMMER: 586447

GODKÄND AV: KENT CEDERHOLM — AVDELNING: VÄG&MARK

RITNINGSTYP: PLAN

TEKNIKOMRÅDE / INNEHÅLL: VÄGUTFORMNING OCH TRAFIK

BESKRIVNING: PLANKARTA

SKALA	FORMAT	FÖRVALTNINGSNUMMER
1:400	A1	

RITNINGSNUMMER	BLAD	NÄSTA BLAD	BET
109405-01-170-0300-013	13	23	A

PLD: 2017-12-22 08:09 W:\586447 - VäG E6-21 LUNDBYLEDEN -32662-\07 RITNINGAR\VäGPLAN\3\T\RITDEF\109405-01-170-0300-013.DWG ZEC SANJIN

XREF: MODEL\V2M405-06-P0-0300-0001 2017-06-01 12:25
MODEL\V2M405-06-P0-0300-0002 2017-06-01 12:25
MODEL\V2M405-10GR-P0-0300-0001 2017-12-15 9:44
MODEL\V2M405-10GR-P0-0300-0002 2017-12-15 9:44
MODEL\V2M405-02-P0-0300-0001 2017-12-19 9:07
MODEL\V2M405-02-P0-0300-0002 2017-12-19 9:07
MODEL\V2M405-00-T0-0300-0001 2017-06-01 14:11
MODEL\V2M405-00-T0-0300-0002 2017-06-01 14:11

Lager:

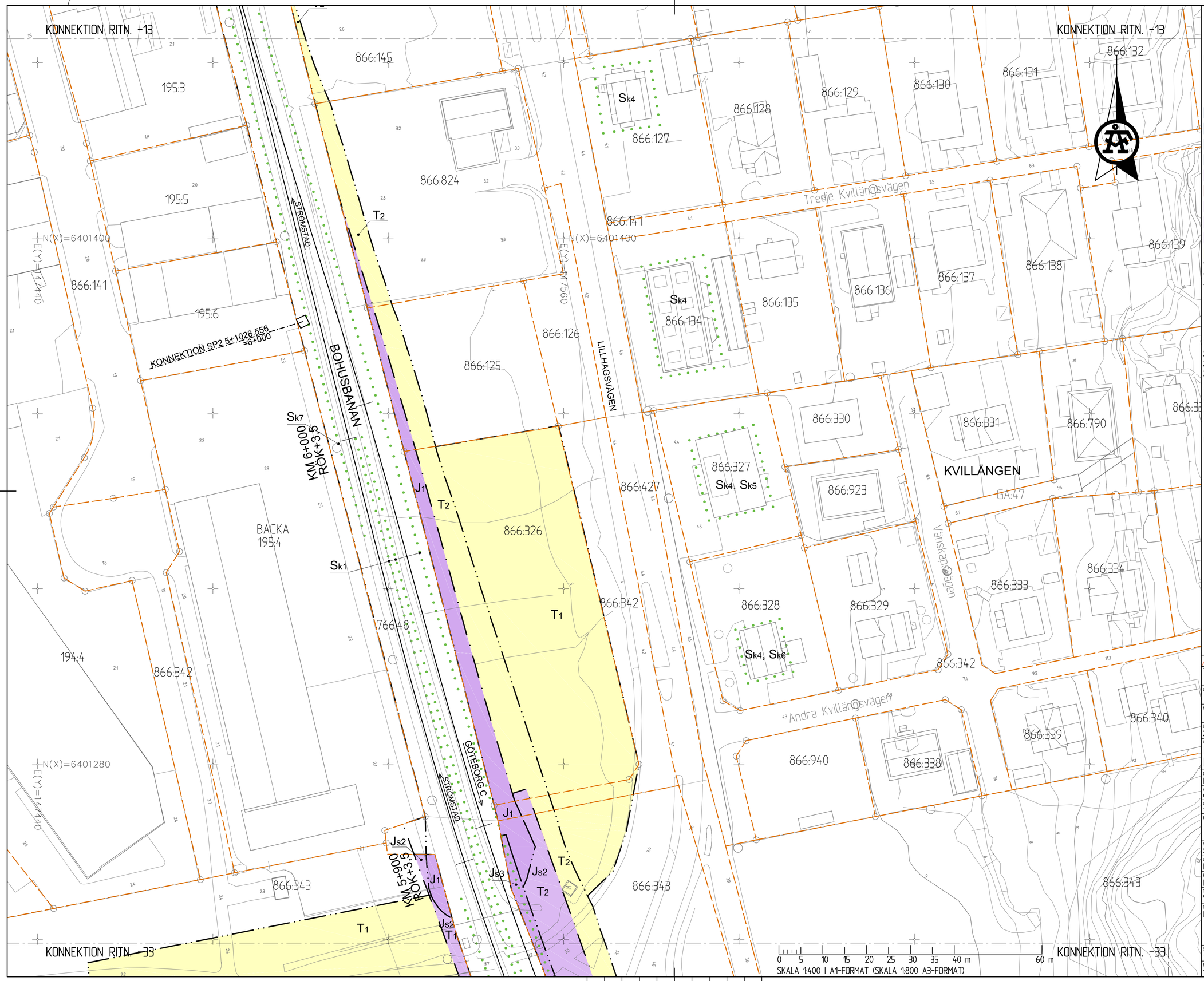

UPPLYSNINGAR

KOORDINATSYSTEM: SWEREF 99 12 00
HÖJDSYSTEM: RH 2000

TECKENFÖRKLARING

MARKANSPRÅK

- GRÄNS FÖR VÄGOMRÅDE OCH JÄRNVÄGSMARK
- AVGRÄNSNING MELLAN OLIKA TYPER AV MARKANSPRÅK
- FASTIGHETSGRÄNS
- TRAKTGRÄNS

V1	NYTT VÄGOMRÅDE MED VÄGRÄTT
V2	NYTT VÄGOMRÅDE INOM DETALJPLAN DÄR KOMMUN ÄR HUVUDMAN FÖR ALLMÄNNA PLATSER
Vi1	NYTT VÄGOMRÅDE MED INSKRÄNKT VÄGRÄTT PÅ BEFINTLIG JÄRNVÄGSMARK
Vi2	NYTT VÄGOMRÅDE MED INSKRÄNKT VÄGRÄTT FÖR SKREDSÄKRING OCH PÅLNING
J1	NY JÄRNVÄGSMARK MED ÄGANDERÄTT
J, Vi	NY JÄRNVÄGSMARK MED ÄGANDERÄTT NYTT VÄGOMRÅDE MED INSKRÄNKT VÄGRÄTT
Js1	NY JÄRNVÄGSMARK MED SERVITUTSRÄTT FÖR LEDNING
Js2	NY JÄRNVÄGSMARK MED SERVITUTSRÄTT FÖR SKREDSÄKRING OCH PÅLNING
Js3	NY JÄRNVÄGSMARK MED SERVITUTSRÄTT FÖR BRO
T	TILLFÄLLIG NYTTJANDERÄTT, 52 MÅNADER FRÅN BYGGSTART

T1 - UPPLAG, MATERIAL, MASKINER OCH ARBETSBODAR
T2 - TILLFÄLLIG VÄG- ELLER SPÅRTRAFIK
T3 - TILLFÄLLIG PARKERING

SKYDDSÅTGÄRDER OCH FÖRSIKTIGHETSMÅTT

- MARKERING ELLER AVGRÄNSNING AV SKYDDSÅTGÄRD OCH FÖRSIKTIGHETSMÅTT

Sk1 - BULLERSKYDD, SPÅRNÄRA
Sk2 - BULLERSKYDD, VALL 3,0 m ÖVER VÄGKANT
Sk3 - BULLERSKYDD, VALL/SKÄRM/MUR HÖJD VARIERAR
Sk4* - BULLERSKYDD, ERBJUDANDE OM FASADÅTGÄRDER
Sk5* - BULLERSKYDD, ERBJUDANDE OM BALKONGÅTGÄRDER
Sk6* - BULLERSKYDD, ERBJUDANDE OM SKYDD FÖR UTEPLATS
* PÅ DEL AV FASTIGHET
Sk7 - SKYDDSÅTGÄRD FÖR URSPÅRNING

SÄRSKILDA BESLUT SOM TAS I SAMBAND MED FASTSTÄLLELSE AV VÄGPLAN

- INDRAGNING AV VÄG ELLER OMRÅDE FRÅN ALLMÄNT UNDERHÅLL

ÖVRIGA BETECKNINGAR PÅ PLANKARTAN

- 0/000 +00,0m — NY VÄG, VÄGBANEKANTER MED LÄNGDMÄTNINGSSTRECK OCH HÖJDSÄTTNING
- 0/000 +00,0m — NY GÅNG- OCH CYKELVÄG MED LÄNGDMÄTNINGSSTRECK OCH HÖJDSÄTTNING
- KM 0+000 ROK +00,0m — NY JÄRNVÄG, SPÅRMITT MED LÄNGDMÄTNINGSSTRECK OCH HÖJDSÄTTNING
- FASTIGHETSBETECKNING

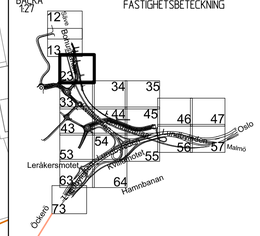

A	KOMPLETTERING MED SK7	RM	2017-12-19

TYP AV PLAN: VÄG- JVG-PLAN

GRANSKNINGSSTATUS / SYFTE: FÖR FASTSTÄLLELSE

HANDLINGSTYP: FASTSTÄLLELSEHANDLING

DATUM: 2017-12-28
LEVERANS / ÄNDRINGS-PM:

OBJEKT: E6.21, LUNDBYLEDEN BRANTINGS-RINGÖMOTET

DELOMRÅDE / BANDEL: LUNDBYTUNNELN-TINGSTADSTUNNELN

ANLÄGGNINGDEL: GEMENSAMT

OBJEKTNUMMER / KM: 10 94 05
KONSTRUKTIONSNUMMER:

BESTÄLLARE: TRAFIKVERKET
LEVERANTÖR: ÅF INFRASTRUCTURE

SKAPAD AV: SANJIN ZEC
UPPDRAGSNUMMER: 586447

GODKÄND AV: KENT CEDERHOLM
AVDELNING: VÄG&MARK

RITNINGSTYP: PLAN

TEKNIKOMRÅDE / INNEHÅLL: VÄGUTFORMNING OCH TRAFIK

BESKRIVNING: PLANKARTA

SKALA	FORMAT	FÖRVALTNINGSNUMMER
1:400	A1	

RITNINGSNUMMER	BLAD	NÄSTA BLAD	BET
109405-01-170-0300-023	23	33	A

PLO 2017-12-22 08:09 W:\586447 - Väg E6-21 LUNDBYLEDEN -32662-\07 RITNINGAR\VÄGPLAN\3\N\RITDEF\109405-01-170-0300-023.DWG ZEC SANJIN

XREF MODELL\109405-06-P0-0300-0001 2017-06-01 07:25
MODELL\109405-06-P0-0300-0002 2017-06-01 07:25
MODELL\109405-02-S-0300-0001 2017-02-15 9:44
MODELL\109405-SGR-P0-0300-0001 2017-12-07 9:09
MODELL\109405-SGR-P0-0300-0002 2017-12-07 9:09
MODELL\109405-SGR-P0-0300-0003 2017-12-07 9:09
MODELL\109405-SGR-P0-0300-0004 2017-12-07 9:09
MODELL\109405-01-P0-0300-0001 2017-06-01 9:15
MODELL\109405-01-P0-0300-0002 2017-06-01 9:15
MODELL\109405-00-P0-0300-0001 2017-06-01 9:25
MODELL\109405-00-P0-0300-0001 2017-06-01 9:25

Lager:

KONNEKTION RITN. -23

KONNEKTION RITN. -23

KONNEKTION RITN. -34

KONNEKTION RITN. -43

KONNEKTION RITN. -34

MINELUNDSVÄGEN

BACKA
766:977

BOHUSBANAN

KM 5+800
ROK +3,6

KM 5+700
ROK +4,2

KVILLELEDEN

LILLHAGSVÄGEN

GÖTEBORG C

STRÖMSTAD

Första Kvillängsvägen

Lillhagsvägen

Norra Backavägen

arbete pågår

866:343

866:427

766:981

766:980

766:978

766:979

766:976

766:975

766:974

766:973

766:906

766:907

766:48

S:226

166:2

N(X)=6401160
E(Y)=147440

N(X)=6401160
E(Y)=147520

N(X)=6401080
E(Y)=147440

T1
T2
T3
J1
J, Vi
Js1
Js2
Js3
Sk1
Sk4, Sk6
V2

0 5 10 15 20 25 30 35 40 m 60 m
SKALA 1:400 I A1-FORMAT (SKALA 1:800 A3-FORMAT)

UPPLYSNINGAR

KOORDINATSYSTEM SWEREF 99 12 00
HÖJDSYSTEM RH 2000

TECKENFÖRKLARING

MARKANSPRÅK

- GRÄNS FÖR VÄGOMRÅDE OCH JÄRNVÄGSMARK
- AVGRÄNSNING MELLAN OLIKA TYPER AV MARKANSPRÅK
- FASTIGHETSGRÄNS
- TRAKTGRÄNS

V1	NYTT VÄGOMRÅDE MED VÄGRÄTT
V2	NYTT VÄGOMRÅDE INOM DETALJPLAN DÄR KOMMUN ÄR HUVUDMAN FÖR ALLMÄNNA PLATSER
Vi1	NYTT VÄGOMRÅDE MED INSKRÄNKT VÄGRÄTT PÅ BEFINTLIG JÄRNVÄGSMARK
Vi2	NYTT VÄGOMRÅDE MED INSKRÄNKT VÄGRÄTT FÖR SKREDSÄKRING OCH PÅLNING
J1	NY JÄRNVÄGSMARK MED ÄGANDERÄTT
J, Vi	NY JÄRNVÄGSMARK MED ÄGANDERÄTT NYTT VÄGOMRÅDE MED INSKRÄNKT VÄGRÄTT
Js1	NY JÄRNVÄGSMARK MED SERVITUTSRÄTT FÖR LEDNING
Js2	NY JÄRNVÄGSMARK MED SERVITUTSRÄTT FÖR SKREDSÄKRING OCH PÅLNING
Js3	NY JÄRNVÄGSMARK MED SERVITUTSRÄTT FÖR BRO
T	TILLFÄLLIG NYTTJANDERÄTT, 52 MÅNADER FRÅN BYGGSTART

T1 - UPPLAG, MATERIAL, MASKINER OCH ARBETSBODAR
T2 - TILLFÄLLIG VÄG- ELLER SPÅRTRAFIK
T3 - TILLFÄLLIG PARKERING

SKYDDSÅTGÄRDER OCH FÖRSIKTIGHETSMÅTT

- MARKERING ELLER AVGRÄNSNING AV SKYDDSÅTGÄRD OCH FÖRSIKTIGHETSMÅTT

Sk1 - BULLERSKYDD, SPÅRNÄRA
Sk2 - BULLERSKYDD, VALL 3,0 m ÖVER VÄGKANT
Sk3 - BULLERSKYDD, VALL/SKÄRM/MUR HÖJD VARIERAR
Sk4* - BULLERSKYDD, ERBJUDANDE OM FASADÅTGÄRDER
Sk5* - BULLERSKYDD, ERBJUDANDE OM BALKONGÅTGÄRDER
Sk6* - BULLERSKYDD, ERBJUDANDE OM SKYDD FÖR UTEPLATS
* PÅ DEL AV FASTIGHET
Sk7 - SKYDDSÅTGÄRD FÖR URSPÅRNING

SÄRSKILDA BESLUT SOM TAS I SAMBAND MED FASTSTÄLLELSE AV VÄGPLAN

- INDRAGNING AV VÄG ELLER OMRÅDE FRÅN ALLMÄNT UNDERHÅLL

ÖVRIGA BETECKNINGAR PÅ PLANKARTAN

- 0/000 +00,0m — NY VÄG, VÄGBANEKANTER MED LÄNGDMÄTNINGSSTRECK OCH HÖJDSÄTTNING
- 0/000 +00,0m — NY GÅNG- OCH CYKELVÄG MED LÄNGDMÄTNINGSSTRECK OCH HÖJDSÄTTNING
- KM 0+000 ROK +00,0m — NY JÄRNVÄG, SPÅRMITT MED LÄNGDMÄTNINGSSTRECK OCH HÖJDSÄTTNING
- FASTIGHETSBETECKNING

BACKA 1:27

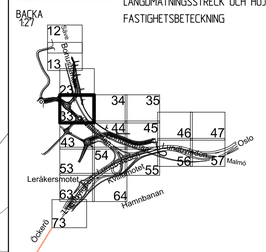

TYP AV PLAN
VÄG- JVG-PLAN

GRANSKNINGSSTATUS / SYFTE
FÖR FASTSTÄLLELSE

HANDLINGSTYP
FASTSTÄLLELSEHANDLING

DATUM
2017-12-28

LEVERANS / ÄNDRINGS-PM

OBJEKT
E6.21, LUNDBYLEDEN BRANTINGS-RINGÖMOTET

DELOMRÅDE / BANDEL
LUNDBYTUNNELN-TINGSTADSTUNNELN

ANLÄGGNINGSDEL
GEMENSAMT

OBJEKTNUMMER / KM
10 94 05

KONSTRUKTIONSNUMMER

BESTÄLLARE
TRAFIKVERKET

LEVERANTÖR
ÅF INFRASTRUCTURE

SKAPAD AV
SANJIN ZEC

UPPDRAGSNUMMER
586447

GODKÄND AV
KENT CEDERHOLM

AVDELNING
VÄG&MARK

RITNINGSTYP
PLAN

TEKNIKOMRÅDE / INNEHÅLL
VÄGUTFORMNING OCH TRAFIK

BESKRIVNING
PLANKARTA

SKALA
1:400

FORMAT
A1

FÖRVALTNINGSNUMMER

RITNINGSNUMMER
109405-01-170-0300-033

BLAD
33

NÄSTA BLAD
34

BET

PLO: 2017-12-22 08:09 W:\586447 - VäG E6-21 LUNDBYLEDEN -32662-\07 RITNINGAR\VÄGPLAN\3\TVÄRTIDER\109405-01-170-0300-033.DWG ZEC SANJIN

XREF MODELL\109405-99-PO-0300-0001 2017-06-01 12:25
MODELL\109405-99-PO-0300-0002 2017-06-01 14:02
MODELL\109405-10-PR-0300-0001 2017-05-15 14:44
MODELL\109405-10-PR-0300-0003 2017-05-25 12:25
MODELL\109405-10-PR-0300-0002 2017-06-01 10:25
MODELL\109405-00-PL-0300-0001 2017-06-01 12:57
MODELL\109405-00-PL-0300-0003 2017-06-01 12:57
MODELL\109405-00-PL-0300-0002 2017-06-01 14:11

Lager: