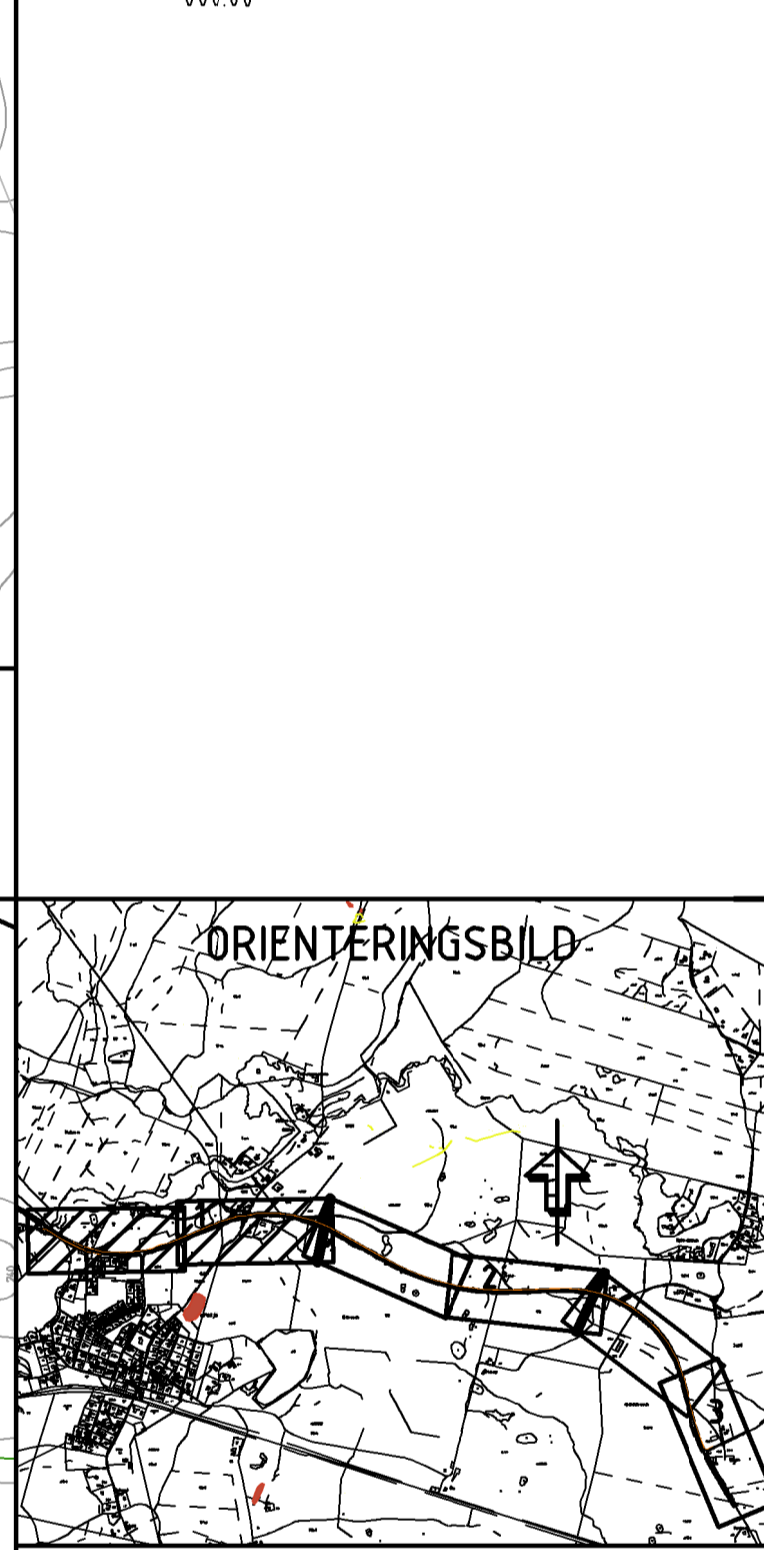
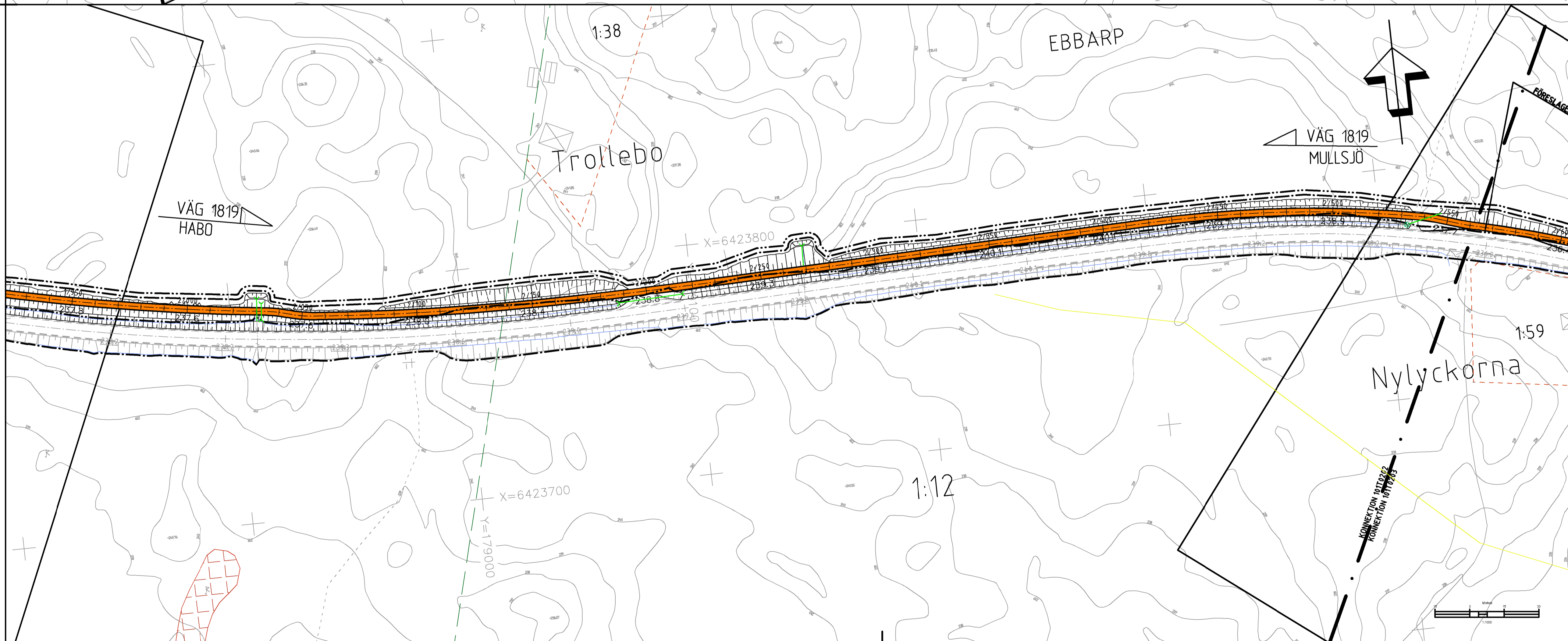
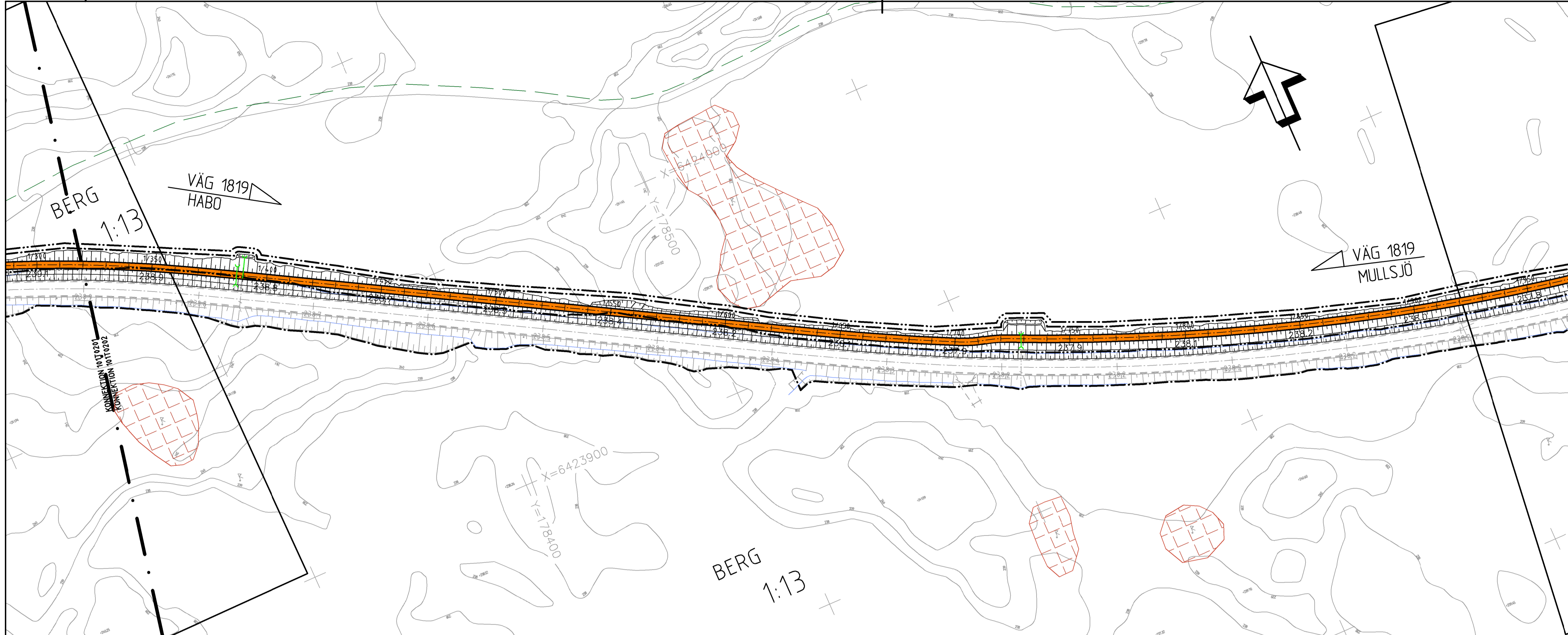


FÖRKLARINGAR

- GRANS FOR VÄGOMRÅDE
- AVGRÄNSNING MELLAN OLIKA TYPER AV MARKANSPRÅK
- FASTIGHETSGRÄNS
- TRAKTGRÄNS
- NY GC-VÄG BELÄGGNINGSKANT
- NY GC-VÄG MED LANGMATNINGSSTRECK
- STÖDMUR
- SLANTER
- GC-VÄG
- FÖRLÄNINGAR
- BEFINTLIG DKESBOTTEN
- FÖRLÄNINGAR
- FÖRESLAGEN DAGVATTENTRUMMA
- FÖRESLAGEN DAGVATTENBRUNN
- BEFINTLIG LUFT-KABEL
- BEFINTLIG DAGVATTENTRUMMA
- BEFINTLIGA HÖJDER- LV 1819
- NY HÖJD GC-VÄG

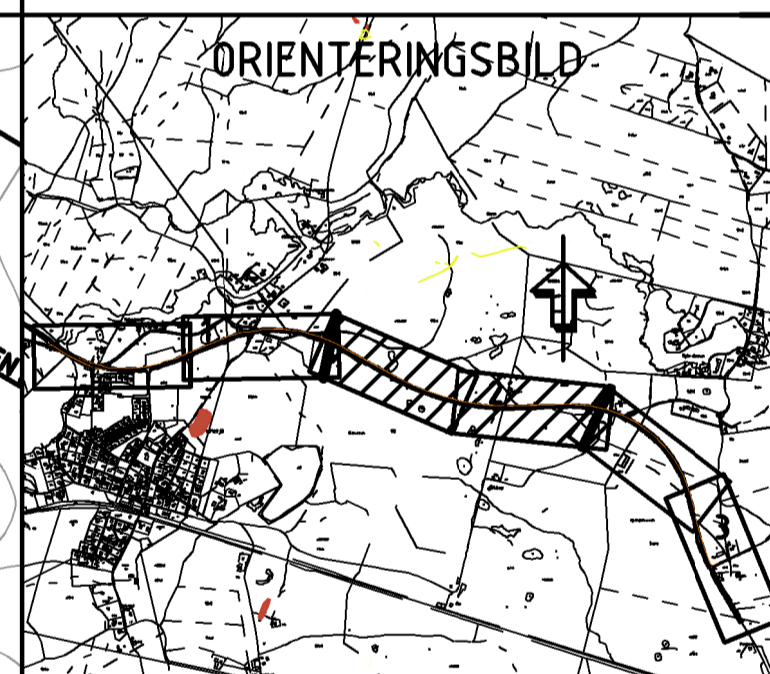


TYP AV PLAN: VÄGPLAN			
GRANSKNINGSSTATUS / SYFTE: GRANSKNINGSHANDLING			
HANDLINGSTYP: GRANSKNINGSHANDLING			
DATUM: 2023-12-21	LEVERANS / ADRINGS-PM:		
OBJEKT: VÄG 1819, MULLSJÖ-HABO GC-VÄG DELEN FURUSJÖ-DUNGEN			
DELOMRÅDE / BANDEL: 1 FURUSJÖ-HABO			
ANLÄGGNINGEN: 01 GC-VÄG			
OBJEKTNUMMER / KM: 178615	KONSTRUKTIONNUMMER:		
BESTÄLLARE: TRAFIKVERKET	LEVERANTÖR: wsp		
SKAPAD AV: V.DACIC	UPPDRAGSNUMMER: 10346717		
GODKÄND AV: L.ABOUD	AVDELNING:		
RITNINGSTYP: PLAN			
TEKNIKOMRÅDE / INNEHÅLL: VÄGUTFORMNING			
BESKRIVNING: ILLUSTRATIONSPLAN 0/000-1/340			
SKALA: 1:1000	FORMAT: A1	FÖRVALTNINGSNUMMER:	
RITINGSNUMMER: 101T0501	BLAD: 501	NÄSTA BLAD: 502	BET:



FÖRKLARINGAR

- GRANS FOR VÄGOMRÅDE
- AVGRÄNSNING MELLAN OLIKA TYPER AV MARKANSPRÅK
- - - FASTIGHETSGRÄNS
- - - TRAKTGRÄNS
- NY GC-VÄG BELÄGGNINGSKANT
- - - 0/150 NY GC-VÄG MED LÅNGMATNINGSSTRECK
- STÖDMUR
- ||||| SLANTER
- GC-VÄG
- FÖRMLÄNINGAR
- BEFINTLIG DNESBOTTEN
- FÖRMLÄNINGAR
- FÖRESLAGEN DAGVATTENTRUMMA
- FÖRESLAGEN DAGVATTENBRUNN
- HSP BEFINTLIG LUFT-KABEL
- BEFINTLIG DAGVATTENTRUMMA
- BEFINTLIGA HÖJDER- LV 1819
- NY HÖJD GC-VÄG



TYP AV PLAN **VÄGPLAN**

GRANSKNINGSSTATUS / SYFTE

HANDLINGSTYP **GRANSKNINGSHANDLING**

DATUM **2023-12-21** LEVERANS / ÄNDRINGS-PM

OBJEKT **VÄG 1819, MULLSJÖ-HABO GC-VÄG DELEN FURUSJÖ- DUNGEN**

DELOMRÅDE / BANDEL **1 FURUSJÖ-HABO**

ANLÄGGNINGENDEL **01 GC-VÄG**

OBJEKTNUMMER / KM **178615** KONSTRUKTIONSNUMMER

BESTÄLLARE **TRAFIKVERKET** LEVERANTÖR **wsp**

SKAPAD AV **V.DACIC** UPPDRAGSNUMMER **10346717**

GOÄND AV **L.ABOUD** ÄVDELNING

RITNINGSTYP **PLAN**

TEKNIKOMRÅDE / INNEHÅLL **VÄGUTFORMNING**

BESKRIVNING

ILLUSTRATIONSPLAN 1/340-2/600

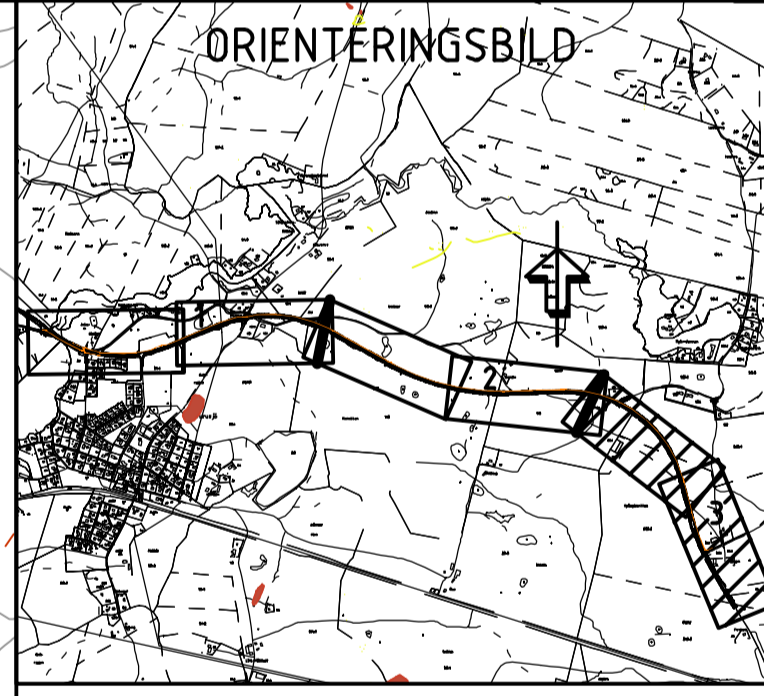
SKALA **1:1000** FORMAT **A1** FÖRVALTNINGSNUMMER

RITNINGSNUMMER **101T0502** BLAD **502** NÄSTA BLAD **503** BET



FÖRKLARINGAR

	GRÄNS FÖR VÄGOMRÅDE
	AVGRÄNSNING MELLAN OLIKA TYPER AV MARKANSPRÅK
	FASTIGHETSGRÄNS
	TRAKTGRÄNS
	NY GC-VÄG BELÄGGNINGSKANT
	NY GC-VÄG MED LÅNGMATNINGSSTRECK
	STÖDMUR
	SLANTER
	GC-VÄG
	FÖRMLÄNINGAR
	BEFINTLIG OIKESBOTTEN
	FÖRMLÄNINGAR
	FÖRESLAGEN DAGVATTENTRUMPA
	FÖRESLAGEN DAGVATTENBRUNN
	BEFINTLIG LUFT-KABEL
	BEFINTLIG DAGVATTENTRUMPA
	BEFINTLIGA HÖJDER- LV 1819
	NY HÖJD GC-VÄG



TYP AV PLAN			
VÄGPLAN			
GRANSKNINGSSTATUS / SYFTE			
GRANSKNINGSHANDLING			
DATUM	LEVERANS / ÄNDRINGS-PM		
2023-12-21			
OBJEKT			
VÄG 1819, MULLSJÖ-HABO GC-VÄG DELEN FURUSJÖ- DUNGEN			
DELOMRÅDE / BANDEL			
1 FURUSJÖ-HABO			
ANLÄGGNINGSEDEL			
01 GC-VÄG			
OBJEKTNUMMER / KM	KONSTRUKTIONNUMMER		
178615			
BESTÄLLARE	LEVERANTÖR		
SKAPAD AV	UPPDRAGSNUMMER		
V.DACIC	10346717		
GOÄKÄND AV	AVDELNING		
L.ABOUD			
RITNINGSTYP			
PLAN			
TEKNIKOMRÅDE / INNEHÅLL			
VÄGUTFORMNING			
BESKRIVNING			
ILLUSTRATIONSPLAN 2/540-3/480			
SKALA	FORMAT	FÖRVALTNINGSNUMMER	
1:1000	A1		
RITNINGSNUMMER	BLAD	NÄSTA BLAD	BET
101T0503	503		