

TECKENFÖRKLARING

MÄRKANSPRÅK

- GRÄNS FÖR VÄGOMRÅDE
- - - AVGRÄNSNING MELLAN OLIKA TYPER AV MÄRKANSPRÅK
- TRAKTGRÄNS
- FASTIGHETSGRÄNS
- V** NYTT VÄGOMRÅDE MED VÄGRÄTT

T TILFÄLLIG NYTTJÄNDERÄTT GÄLLER UNDER BYGGTIDEN DOCK SOM LÅNGST SLUTBESKRIVNING

V1 NYTT VÄGOMRÅDE MED VÄGRÄTT
 V2 NYTT VÄGOMRÅDE INOM DETALJPLAN DÄR KOMMUNEN ÄR RUKUNDMAN FÖR ALLMÄNNA PLATSER
 T1 TILFÄLLIG NYTTJÄNDERÄTT FÖR UPPLAG AV MASSOR, JUSTERING AV SLANTER OCH BYGGANDE AV BRO
 T2 TILFÄLLIG NYTTJÄNDERÄTT FÖR BYGGTABELERING

SKYDDSGÅRDER OCH FÖRSIKTIGHETSÅTT

- HÄRTERING SKYDDSGÅRD
- FÄRMAPASSAGE AVSEDD FÖR MEDELSTORA OCH SMÅ FÄR
- STRANDSKYDD

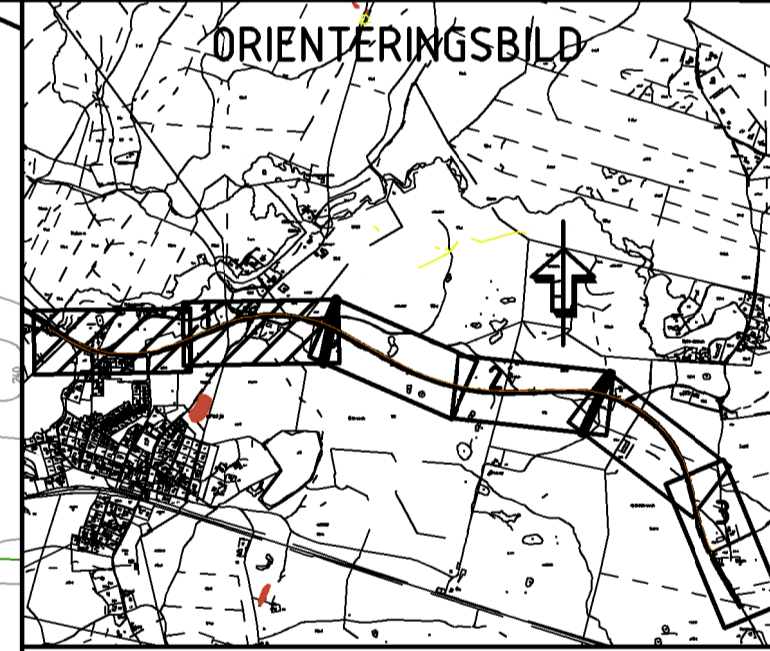
VERKSAMHETER/ÅTGÄRDER SOM UNDANTAS FRÅN FÖRBUD ENLIGT MILJÖBALKEN

UNDANTAGEN GÄLLER HELA PLANEN

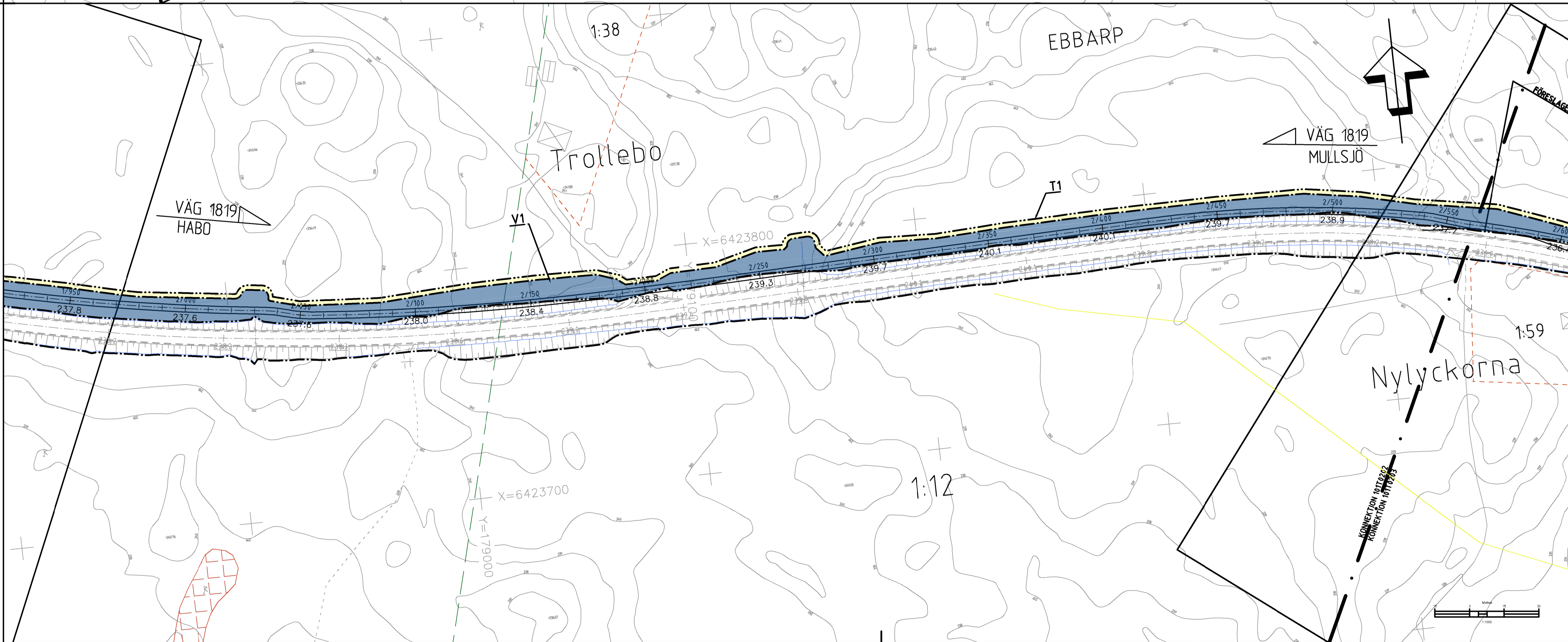
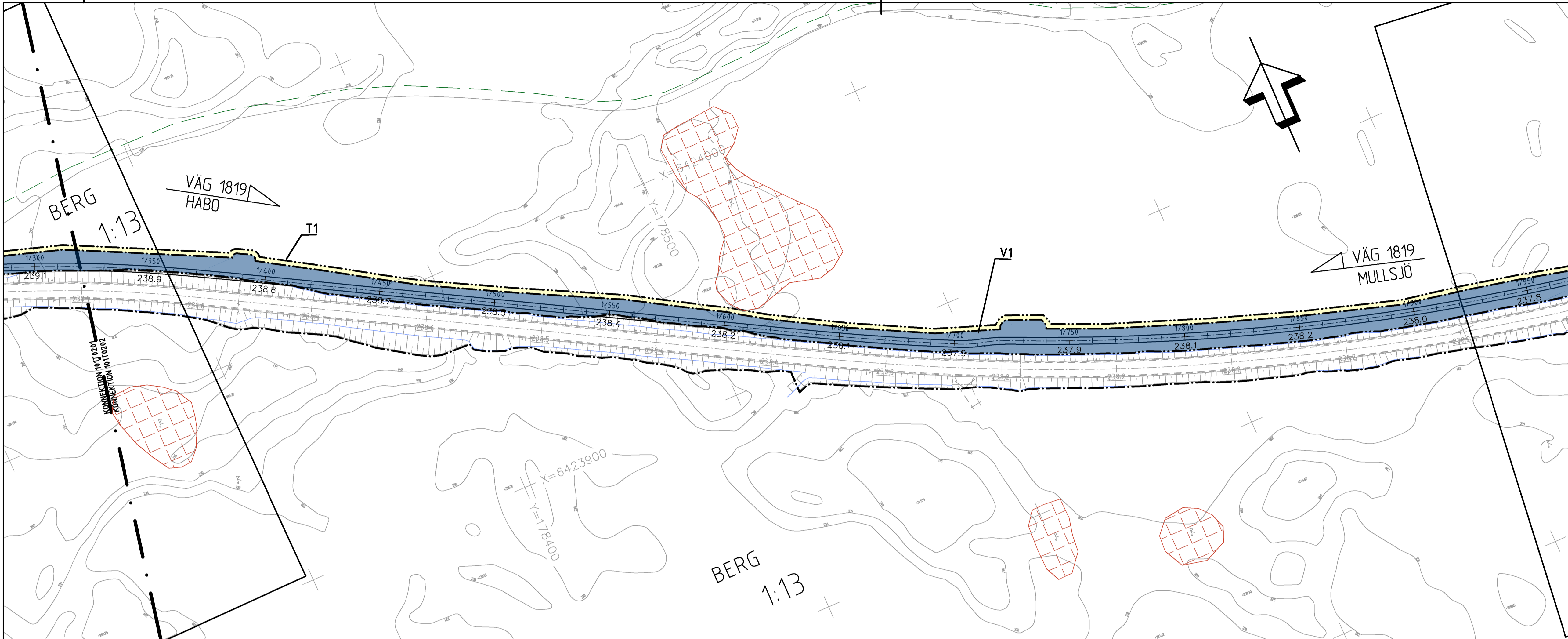
- SKYLDIGHET ATT GÖRA ANMÄLAN FÖR SAMRÅD ENLIGT 12:6 MB GÄLLER INTE FÖR DE VERKSAMHETER OCH ÅTGÄRDER SOM BEHOVS FÖR ATT BYGGA VÄGEN OCH SOM FASTSTÄLLTS OCH INGÅR I VÄGOMRÅDET FÖR ALLMAN VÄG ELLER OMRÅDE FÖR TILFÄLLIG NYTTJÄNDERÄTT.
- FÖRBUD MOT ÅTGÄRD INOM STRANDSKYDDSOMRÅDE (1:15) GÄLLER INTE BYGGANDE AV ALLMAN VÄG

ÖVRIGA BETECKNINGAR PÅ PLANKARTEN

- 1:1000 GC-VÄG MED LÅNGMÄTNING
- FÖRNLÄMMNINGAR
- FÖRNLÄMMNINGAR
- BEFINTLIG DAGVATTENTRUMMA
- BEFINTLIG LÖFT-KABEL
- BEFINTLIGA HÖJDER-LV 1819
- NY HÖJD GC-VÄG



TYP AV PLAN: VÄGPLAN	
GRANSKNINGSSTATUS / SYFTE:	
HANDLINGSTYP: GRANSKNINGSHANDLING	LEVERANS / ÅDRINGS-PM:
DATUM: 2023-12-21	LEVERANS / ÅDRINGS-PM:
OBJEKT: VÄG 1819, MULLSJÖ-HABO GC-VÄG DELEN FURUSJÖ-DUNGEN	
DELOMRÅDE / BANDEL: 1 FURUSJÖ-HABO	
ANLÄGGNINGSDEL: 01 GC-VÄG	KONSTRUKTIONSNUMMER:
OBJEKTNUMMER / KM: 178615	LEVERANTÖR: TRAFIKVERKET
BESTÄLLARE: V.DACIC	UPPDRAGSNUMMER: 10346717
GODKÄND AV: L.ABOUD	AVDELNING:
RITNINGSTYP: PLAN	
TEKNIKOMRÅDE / INNEHÅLL: VÄGUTFORMNING	
BESKRIVNING: PLAN 0/000-1/340	
SKALA: 1:1000	FORMAT: A1
RITNINGSNUMMER: 101T0201	FÖRVALTNINGSNUMMER: 201
	NÄSTA BLAD: 202
	BET:



TECKENFÖRKLARING

- GRÄNS FÖR VÄGOMRÅDE
- AVGRÄNSNING MELLAN OLIKA TYPER AV MÄRKANSPRÅK
- TRAKTGRÄNS
- FASTIGHETSGRÄNS
- V NYTT VÄGOMRÅDE MED VÄGRÄTT
- T TILLFÄLLIG NYTTJÄNDERÄTT GÄLLER UNDER BYGGTIDEN DOCK SOM LÄNGST SLOTTBESKRIVNING

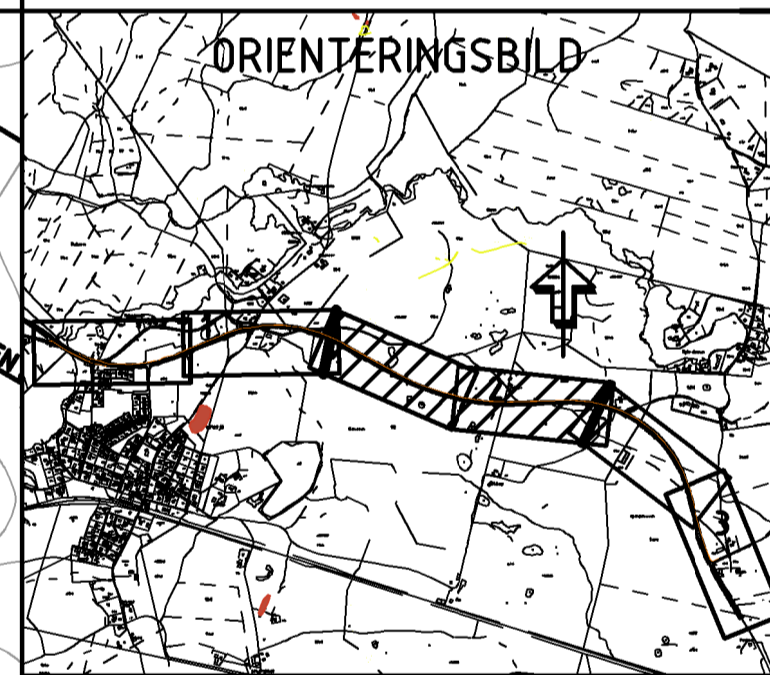
- V1 NYTT VÄGOMRÅDE MED VÄGRÄTT
- V2 NYTT VÄGOMRÅDE INOM DETALJPLAN DÄR KOMMUNEN ÄR RUVIKOMMAN FÖR ALLMÄNNA PLATSER
- T1 TILLFÄLLIG NYTTJÄNDERÄTT FÖR UPPLAG AV MASSOR, JUSTERING AV SLANTR OCH BYGGANDE AV BRO
- T2 TILLFÄLLIG NYTTJÄNDERÄTT FÖR BYGGTABELERING
- SKYDDSÅTGÄRDER OCH FÖRSIKTIGHETSMÅTT
 - HÄR KÄRNING SKYDDSÅTGÄRD
- SK1 FAHNPASSAGE AVSEDD FÖR MEDELSTORA OCH SMÅ FÅR
- + STRANDSKYDD

VERKSAMHETER/ÅTGÄRDER SOM UNDANTAS FRÅN FÖRBUD ENLIGT MILJÖBALKEN

- UNDANTAGEN GÄLLER HELA PLANEN
- SKYLDIGHET ATT GÖRA ANMÄLAN FÖR SAMRÅD ENLIGT 12:6 MB GÄLLER INTE FÖR DE VERKSAMHETER OCH ÅTGÄRDER SOM BEHOVS FÖR ATT BYGGA VÄGEN OCH SOM FASTSTÄLLTS OCH INGÅR I VÄGOMRÅDET FÖR ALLMÄN VÄG ELLER OMRÅDE FÖR TILLFÄLLIG NYTTJÄNDERÄTT
- FÖRBUD MOT ÅTGÄRD INOM STRANDSKYDDSOmrÅDE (1:15) GÄLLER INTE BYGGANDE AV ALLMÄN VÄG

ÖVRIGA BETECKNINGAR PÅ PLANKARTAN

- 1/100 GC-VÄG MED LÄNGDMÄTNING
- FORNLÄMNINGAR
- FORNLÄMNINGAR
- BEFINTLIG DAGVATTENTRUMMA
- HSP BEFINTLIG LÖFT-KABEL
- BEFINTLIGA HÖJDER-LV 1819
- NY HÖJD GC-VÄG



TYP AV PLAN		VÄGPLAN	
GRANSKNINGSSTATUS / SYFTE			
HANDLINGSTYP		GRANSKNINGSHANDLING	
DATUM	2023-12-21	LEVERANS / ÅDRINGS-PM	
OBJEKT VÄG 1819, MULLSJÖ-HABO GC-VÄG DELEN FURUSJÖ-DUNGEN			
DELOMRÅDE / BANDEL 1 FURUSJÖ-HABO			
ANLÄGGNINGSEDEL		KONSTRUKTIONSGRÄNS	
01 GC-VÄG		178615	
BESTÄLLARE	L.ABOUD	LEVERANTÖR	wsp
TRAFIKVERKET		wsp	
SKAPAD AV V.DACIC		UPPRAGSNUMMER 10346717	
GODKÄND AV L.ABOUD		ÅRDELNING	
RITNINGSTYP PLAN			
TEKNIKOMRÅDE / INNEHÅLL VÄGUTFORMNING			
BESKRIVNING PLAN 1/340-2/600			
SKALA	1:1000	FORMAT	A1
RITNINGSGRUPP	101T0202	FÖRVALTNINGSNUMMER	
		BLAD	202
		NÄSTA BLAD	203
		BET	



TECKENFÖRKLARING

MÄRKANSPRÅK

- GRÄNS FÖR VÄGOMRÅDE
- AVGRÄNSNING MELLAN OLIKA TYPER AV MÄRKANSPRÅK
- TRAKTGRÄNS
- FASTIGHETSGRÄNS
- NYTT VÄGOMRÅDE MED VÄGRÄTT

T TILLFÄLLIG NYTTJÄNDERÄTT GÄLLER UNDER BYGGTIDEN DOCK SOM LÄNGST SLUTBESKRIVNING

V1 NYTT VÄGOMRÅDE MED VÄGRÄTT
 V2 NYTT VÄGOMRÅDE INOM DETALJPLAN DÄR KOMMUNEN ÄR RUVIKOMMAN FÖR ALLMÄNNA PLATSER
 T1 TILLFÄLLIG NYTTJÄNDERÄTT FÖR UPPLAG AV MASSOR, JUSTERING AV SLANTER OCH BYGGANDE AV BRO
 T2 TILLFÄLLIG NYTTJÄNDERÄTT FÖR BYGGTABELERING

SKYDDÅTGÄRDER OCH FÖRSIKTIGHETSÅTT

- MARKERING SKYDDÅTGÄRD
- FAUNAPASSAGE AVSEDD FÖR MEDELSTORA OCH SMÅ DÄR
- STRANDSKYDD

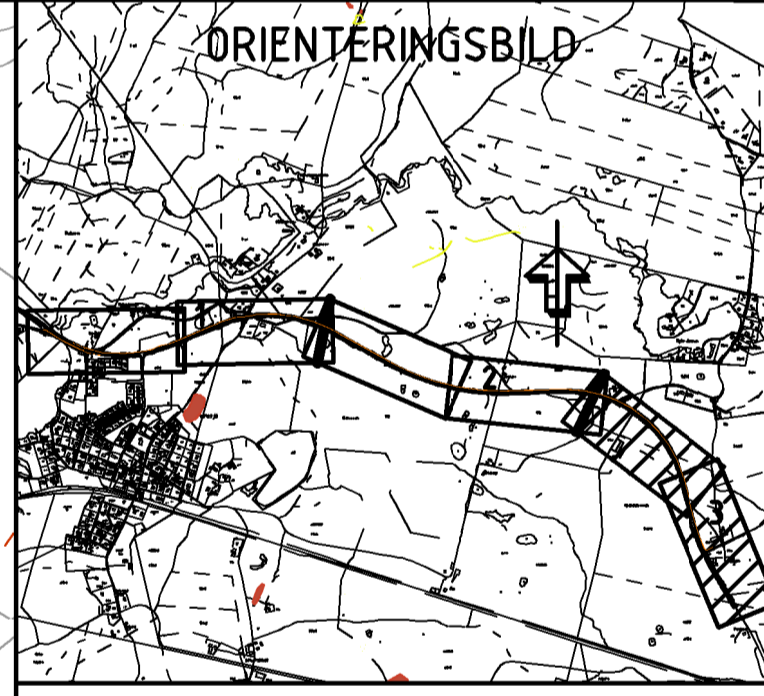
VERKSAMHETER/ÅTGÄRDER SOM UNDANTAS FRÅN FÖRBUD ENLIGT MILJÖBALKEN

UNDANTAGEN GÄLLER HELA PLANEN

- SKYLDIGHET ATT GÖRA ANMÄLAN FÖR SAMRÅD ENLIGT 12:6 MB GÄLLER INTE FÖR DE VERKSAMHETER OCH ÅTGÄRDER SOM BEHOVS FÖR ATT BYGGA VÄGEN OCH SOM FASTSTÄLLTS OCH INGÅR I VÄGOMRÅDET FÖR ALLMÄN VÄG ELLER OMÅDE FÖR TILLFÄLLIG NYTTJÄNDERÄTT.
- FÖRBUD MOT ÅTGÄRD INOM STRANDSKYDDSONOMRÅDE (1:15) GÄLLER INTE BYGGANDE AV ALLMÄN VÄG

ÖVRIGA BETECKNINGAR PÅ PLANKARTAN

- 1:1000 GC-VÄG MED LÅNGMÄTNING
- FÖRNLÄMNINGAR
- FÖRNLÄMNINGAR
- BEFINTLIG DAGVATTENTRUMMA
- BEFINTLIG LUF-T-KABEL
- BEFINTLIGA HÖJDER-LV 1819
- NY HÖJD GC-VÄG



TYP AV PLAN: VÄGPLAN		
GRANSKNINGSSTATUS / BYTTE:		
HANDLINGSTYP: GRANSKNINGSHANDLING		
DATUM: 2023-12-21	LEVERANS / ÄNDRINGS-PM:	
OBJEKT: VÄG 1819, MULLSJÖ-HABO GC-VÄG DELEN FURUSJÖ- DUNGEN		
DELOMRÅDE / BANDEL: 1 FURUSJÖ-HABO		
ANLÄGGNINGSTYP: 01 GC-VÄG		
OBJEKTNUMMER / KM: 178615	KONSTRUKTIONNUMMER:	
BESTÄLLARE:	LEVERANTÖR: wsp	
SKAPAD AV: V.DACIC	UPPDRAGSNUMMER: 10346717	
GOCKÄND AV: L.ABOUD	ÄVDELNING:	
RITNINGSTYP: PLAN		
TEKNIKOMRÅDE / INNEHÅLL: VÄGUTFORMNING		
BESKRIVNING: PLAN 2/540-3/480		
SKALA: 1:1000	FORMAT: A1	FÖRVALTNINGSNUMMER:
RITNINGSNUMMER: 101T0203	BLAD: 203	NÄSTA BLAD: BET: