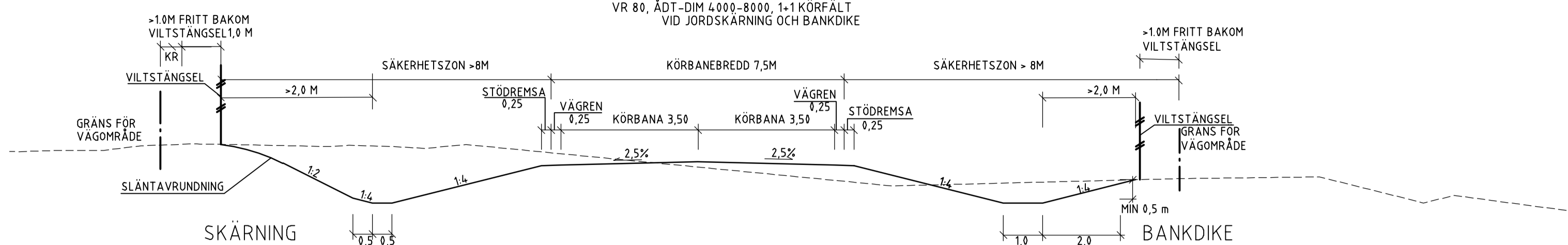


----- BEFINTLIG MARK
 KR NY MARK
 KANTREMSA
 0,5 M I ÅKERMARK
 2,0 M I SKOGSMARK

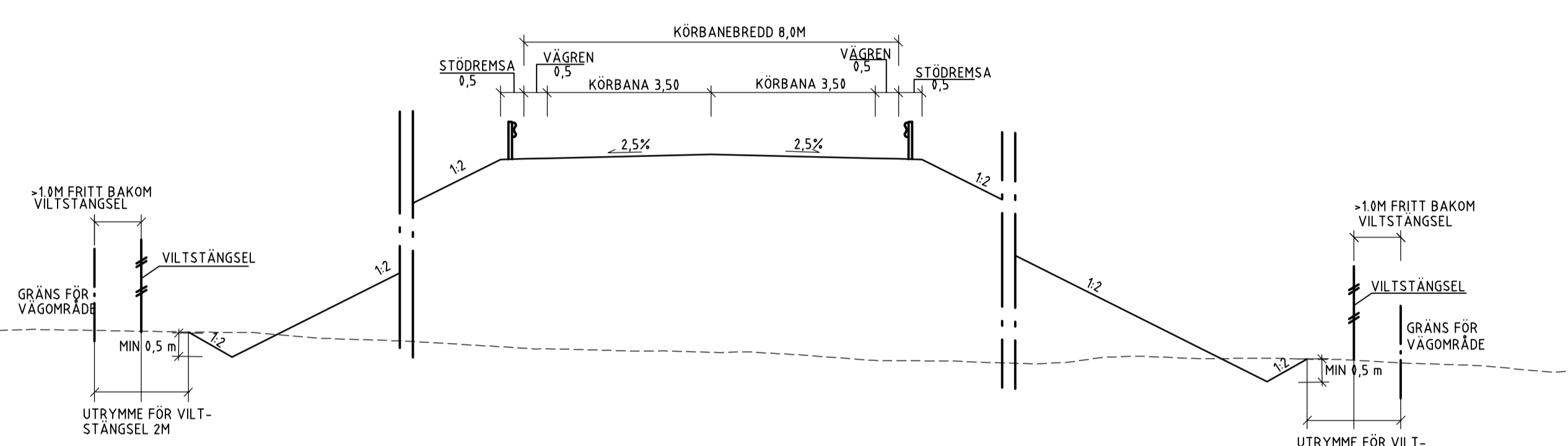
TYPSEKTION VÄG 53

VR 80, ÄDT-DIM 4000-8000, 1-1 KÖRFÄLT VID JORDSKÄRNING OCH BANKDIKE

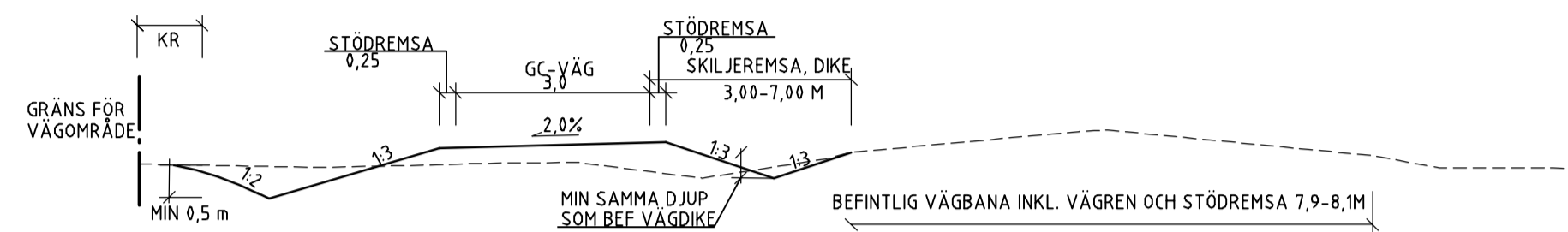


TYPSEKTION VÄG 53 MED SIDORÄCKE

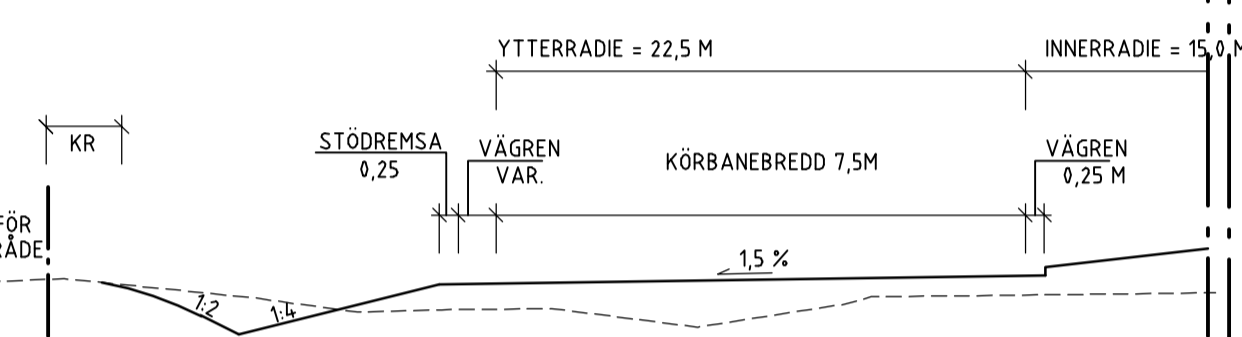
VR 80, ÄDT-DIM 4000-8000, 1-1 KÖRFÄLT PÅ BANK MED BANKDIKE



TYPSEKTION VÄG 53 GC-VÄG SEPARERAD MED SKILJEREMSA

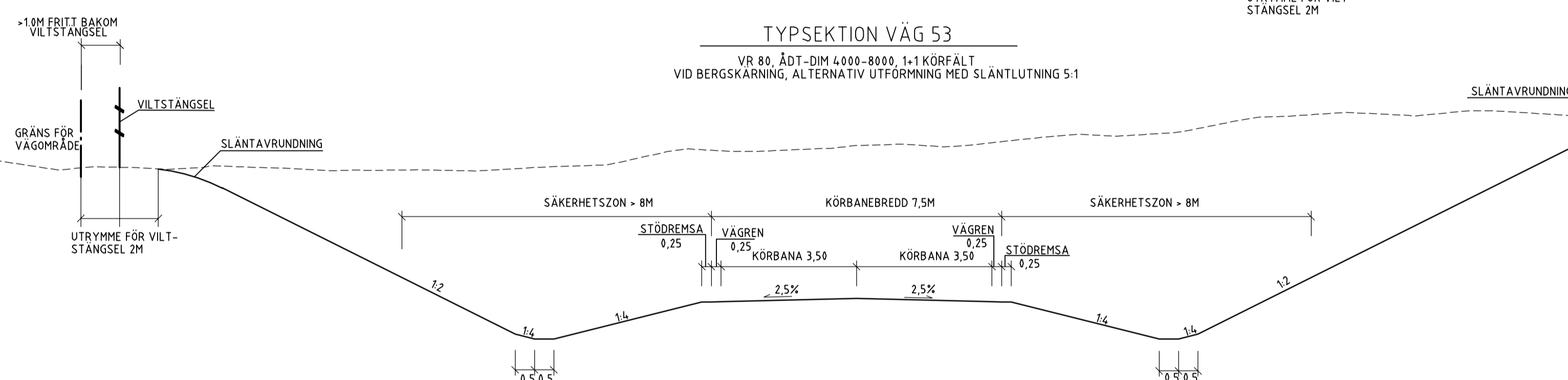


TYPSEKTION CIRKULATIONSPLATS

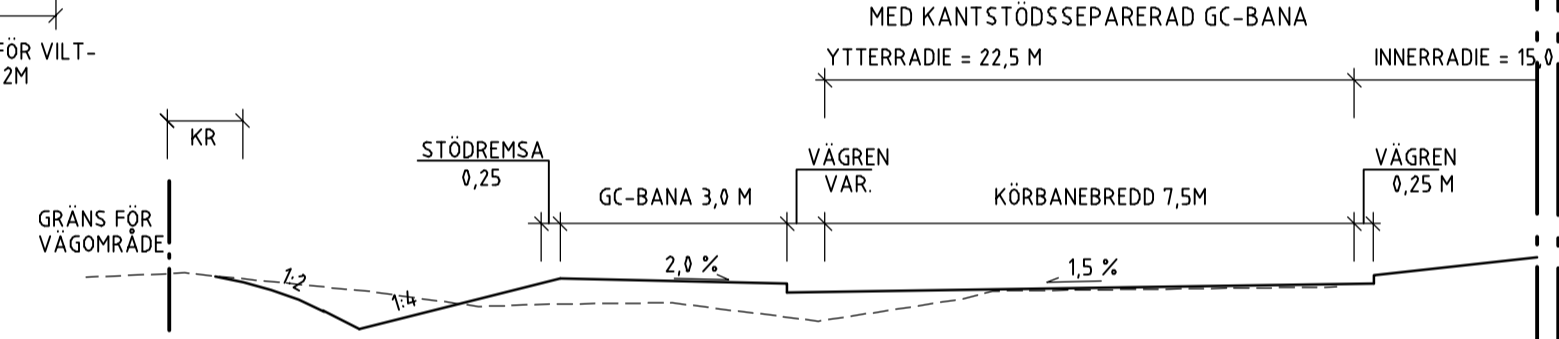


TYPSEKTION VÄG 53

VR 80, ÄDT-DIM 4000-8000, 1-1 KÖRFÄLT VID BERGSKÄRNING, ALTERNATIV UTFÖRNING MED SLÄNTLUTNING 5:1

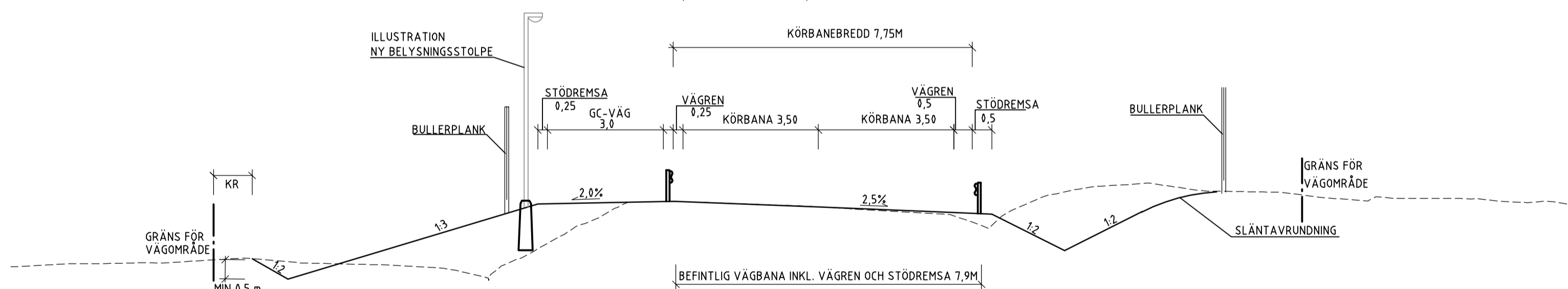


TYPSEKTION CIRKULATIONSPLATS



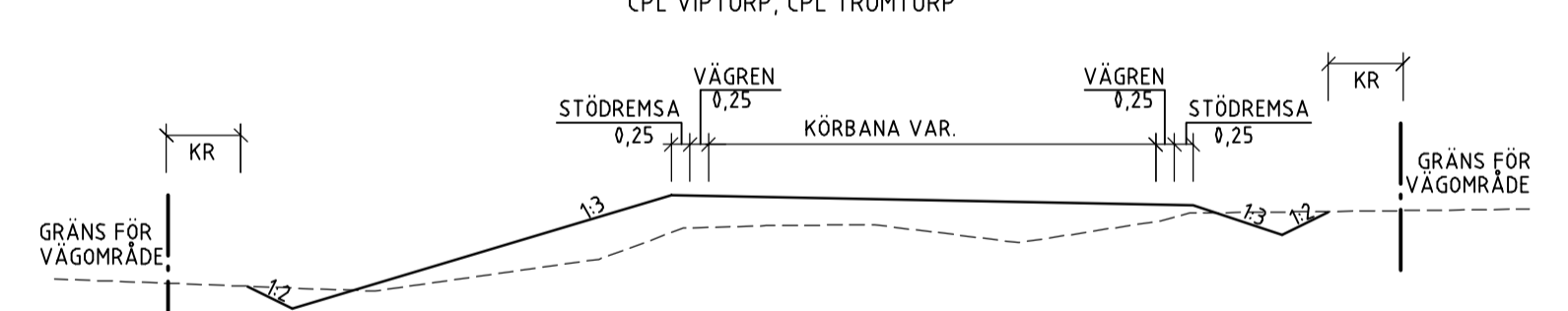
TYPSEKTION VÄG 53 MED BULLERPLANK

VR 80, ÄDT-DIM 4000-8000, 1-1 KÖRFÄLT +GC-VÄG OCH SIDORÄCKE



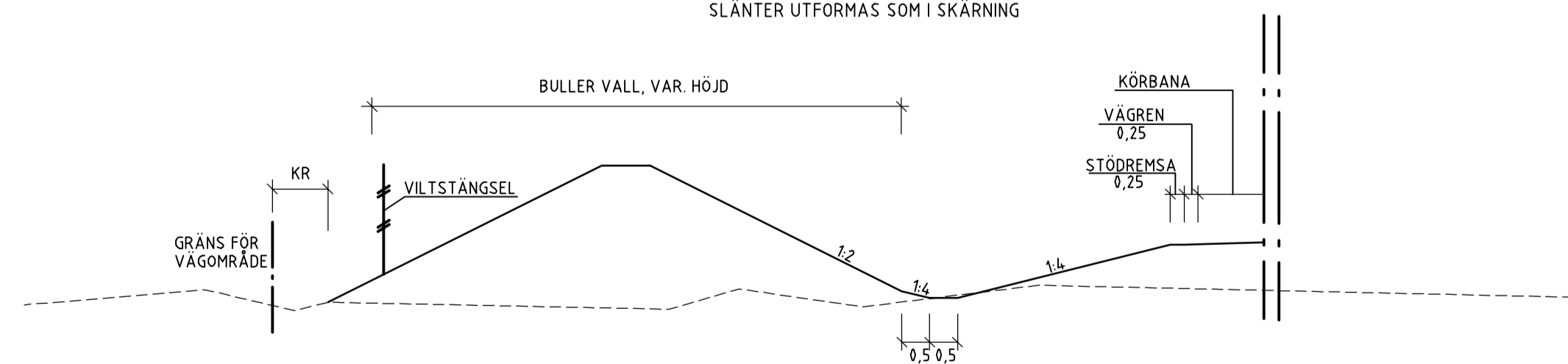
TYPSEKTION ANSLUTNINGSVÄGAR

LILLA NYBY SÖDER, LILLA NYBY NORR, ÄVC LILLA NYBY CPL VIPTORP, CPL TRUMTORP

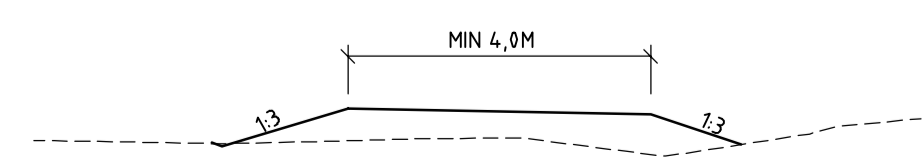


TYPSEKTION VÄG 53 MED BULLERVALL

SLÄNTER UTFORMAS SOM I SKÄRNING

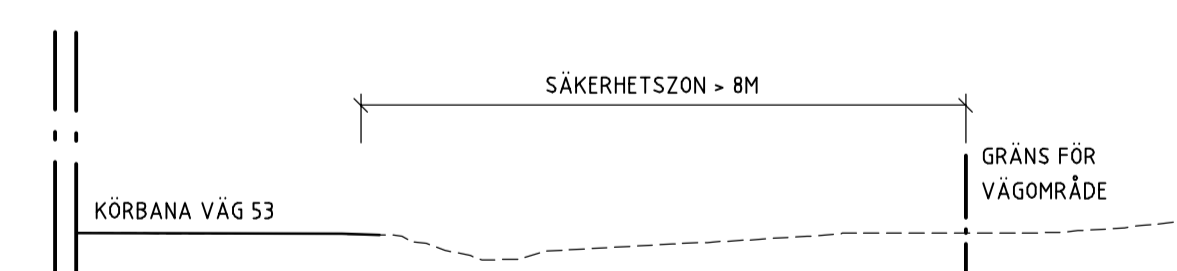


TYPSEKTION SKOGSBILVÄG



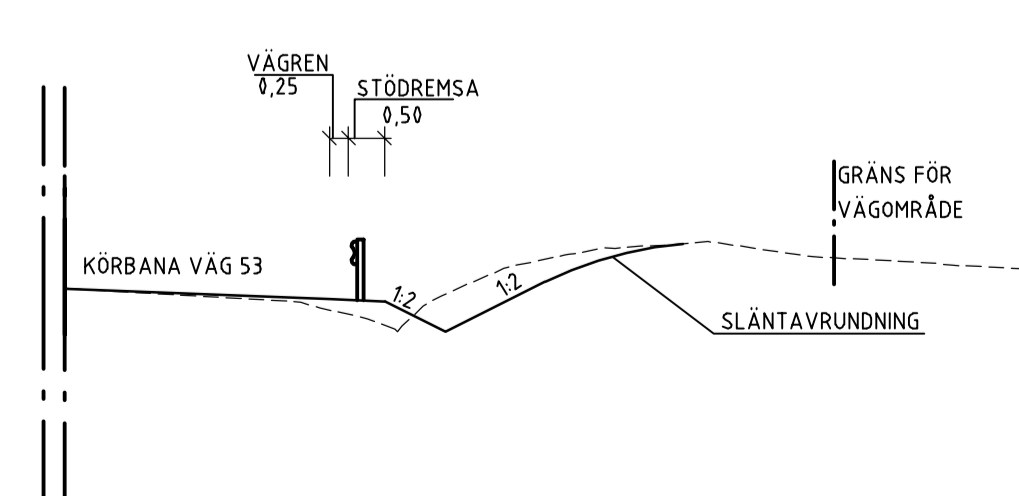
TYPSEKTION VÄG 53

VR 80, ÄDT-DIM 4000-8000, SIDOMRÅDESÅTGÄRD, RENSNING AV SÄKERHETSSON



TYPSEKTION VÄG 53 MED RÄCKE

VR 80, ÄDT-DIM 4000-8000, 1-1 KÖRFÄLT +GC-VÄG OCH SIDORÄCKE



TYP AV PLAN		VÄGPLAN	
GRANSKNINGSSTATUS / SYTTE		GODKÄND	
HANDLINGSTYP		GRANSKNINGSHANDLING	
DATUM	2022-02-02	LEVERANS / ÄNDRINGS-PM	
OBJEKT	VÄG 53 ESKILSTUNA		
DELOMRÅDE / BANDEL	1 SÖDRA INFARTEN ESKILSTUNA		
ANLÄGGNINGSDI	00 GEMENSAMT (SAMMANSATT OCH ÖVERSIKTER)		
OBJEKTNUMMER / KM	155037	KONSTRUKTIONSNUMMER	
BESTÄLLARE	TRAFIKVERKET	LEVERANTÖR	TYRÉNS
SKAPAD AV	A BERGMAN	UPPDRAGSNUMMER	284611
GODKÄND AV	HELENA DAHLBERG	AVDELNING	
RITNINGSTYP	SEKTIONS-RITNING		
TEKNIKOMRÅDE / INNEHÅLL	T VÄGUTFORMNING OCH TRAFIK		
BESKRIVNING	NORMALSEKTIONER		
SKALA	1:100	FORMAT	A1
RITNINGSNUMMER	1 00 T 04 01	BLAD	NÄSTA BLAD BET

Plottad: 2022-01-31 11:20:26 by: Andreass Bergman
 Path: \\tyrens.se\upprag\GA\284611\Trafiker\100104.dwg