

PLANBESTÄMMLER

- MARKNSPRÅK**
- Gräns för vägområde
 - - - - - Avgränsning mellan olika typer av marknspråk
 - v — Nytt vägområde med vägrätt
 - T — Tillfällig nyttjanderätt
- T1 Tillfällig nyttjanderätt för arbetsområde gäller under byggtiden, dock längst i.o.m. 6 mån efter stufbeskinning
- T2 Tillfällig nyttjanderätt för etableringsområde gäller under byggtiden, dock längst i.o.m. 6 mån efter stufbeskinning

- SKYDDSÅTGÄRDER OCH FÖRSIKTIGHETSMÅTT**
- Avgränsning av skyddsåtgärd/försiktighetsmått
 - Sk1 Träd som föreslås återplanteras
 - Sk2 Trumma
 - Sk3 Bulterskärm
 - Sk4 Attraktivitetshöjande skärm med ljudabsorberande effekt

VERKSAMHETER/ÅTGÄRDER SOM UNDANTAS FRÅN FÖRBUD ENLIGT MILJÖBALKEN

- Förbudet som avser verksamhet eller åtgärd inom generellt biologiskt skyddsområde (7:11 2st. MB) gäller inte byggande av allmän väg.
- Förbudet mot åtgärder inom strandskyddsområde (7:15 MB) gäller inte byggande av allmän väg.

Skyldigheten att göra anmälan för samråd enligt 12:6 MB gäller inte för de verksamheter och åtgärder som behövs för att bygga vägen och som fastställs och ingår i vägområde för allmän väg eller område för tillfällig nyttjanderätt.

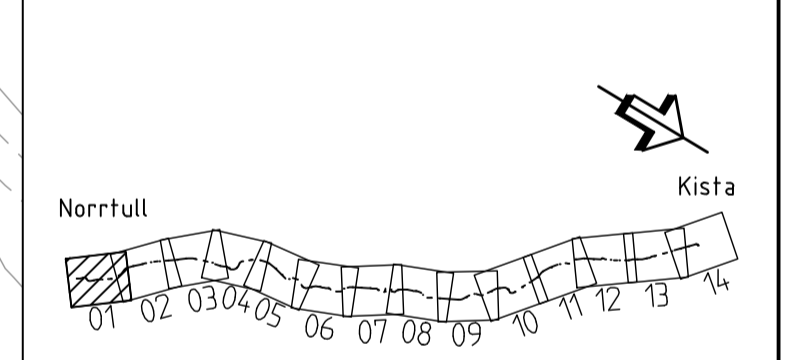
ÖVRIGA BETECKNINGAR PÅ PLANKARTAN

- YY/YYY Ny GC-väg, med längdmätningsträck och höjdgångvelse
- +YYY

GRUNDKARTANS BETECKNINGAR

- + — KOMMUNGRÄNS
- — — — — TRAKTGRÄNS
- - - - - KVARTERSTRAKTGRÄNS
- - - - - FASTIGHETSGRÄNS
- - - - - VÄG-/GÅNGBANKANT
- △ FAST FÖRKLÄMNING

KOORDINATSYSTEM
 PLAN SHREF 99 18'00"
 HÖJD RH2000



ORIENTERINGSFIGUR

TYP AV PLAN VÄGPLAN

GRANSKNINGSSTATUS / SYFTE

HANDLINGSTYP **SAMRÅDSHANDLING**

DATUM 2017-10-27 LEVERANS / ÄNDRINGS-PM

OBJEKT **E4 CYKELÅTGÄRDER NORRTULL-KISTA**

DELOMRÅDE / BANDEL **GEMENSAMT**

ANLÄGGNINGSDEL **GEMENSAMT**

OBJEKTNUMMER / KM 145704 KONSTRUKTIONNUMMER

BESTÄLLARE **TRAFIKVERKET** LEVERANTÖR **WSP**

SKAPAD AV **SARA ELMÉN** UPPDRAGSNUMMER **10217846**

GODKÄND AV **HENRIK JOHANSSON** ÄNDELNING

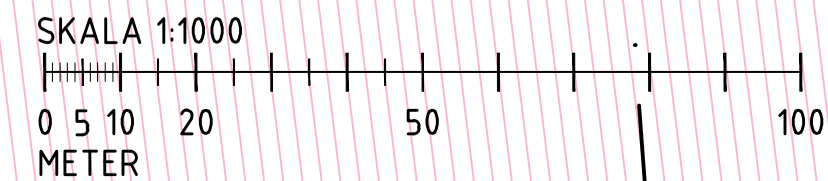
RITNINGSTYP **PLAN**

TEKNIKOMRÅDE / INNEHÅLL **TEKNIKÖVERGRIPANDE**

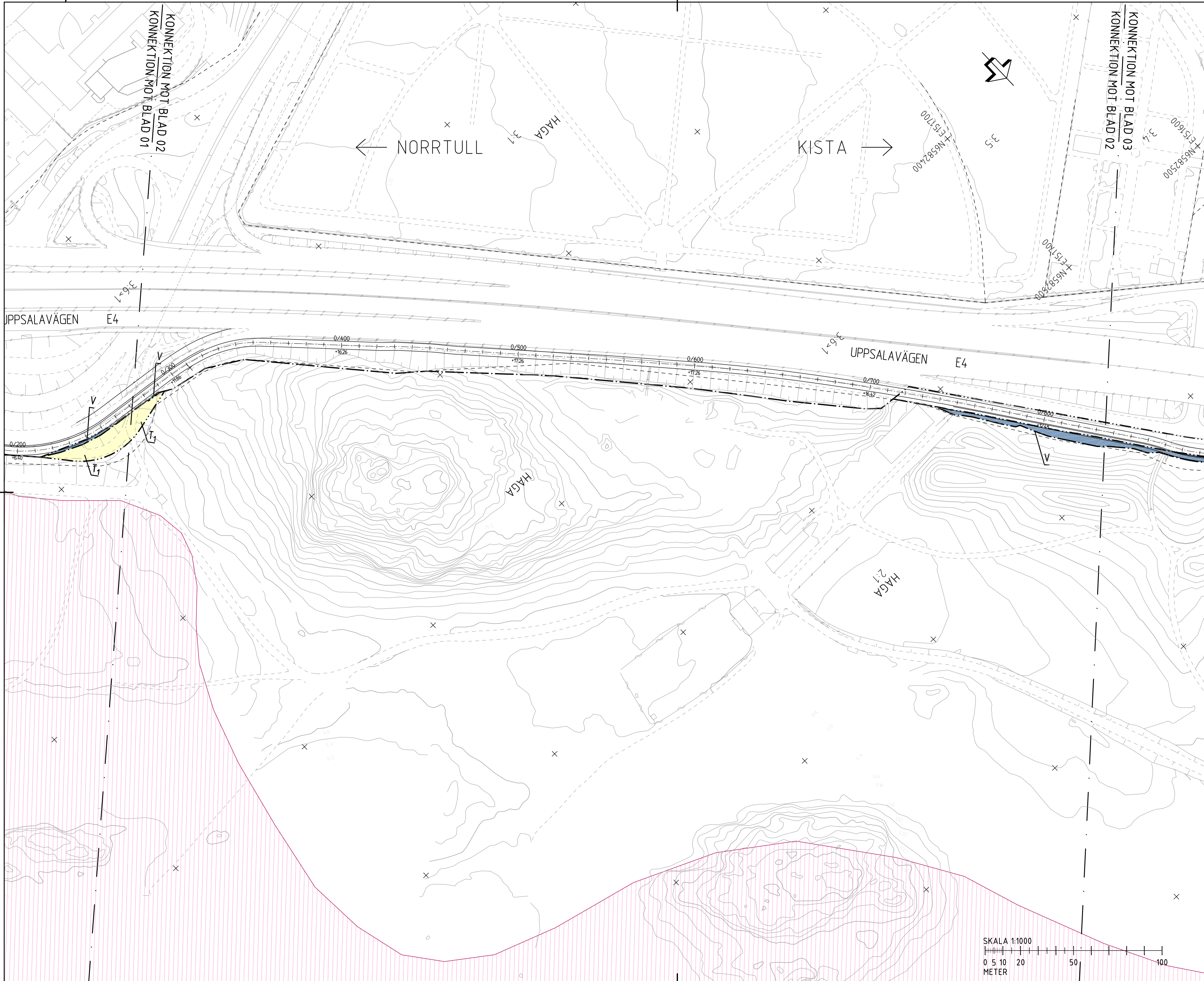
BESKRIVNING **PLANKARTA KM 0/000 - 0/270**

SKALA **1:1000** FORMAT **A1** FÖRVALTNINGSNUMMER

RITNINGNUMMER **000C9301** BLAD **01** NÄSTA BLAD **02** BET



PL 18/1846/2016/10217846/1/1/000C9301/01/01/2017-10-27/01/01/145704/AV ANVÄNDARE/SC/15/609



PLANBESTÄMMLER

MÄRKANSPRÅK

- Gräns för vägområde
- Avgränsning mellan olika typer av märkanspråk
- Nytt vägområde med vägrätt
- Tillfällig nyttjanderätt

T1 Tillfällig nyttjanderätt för arbetsområde gäller under byggtiden, dock längst i.o.m. 6 mån efter stulbesikning

T2 Tillfällig nyttjanderätt för etableringsområde gäller under byggtiden, dock längst i.o.m. 6 mån efter stulbesikning

SKYDDSGÄRDER OCH FÖRSIKTIGHETSMÅTT

- Avgränsning av skyddsgård/försiktighetsmått
- Sk1 Träd som föreslås återplanteras
- Sk2 Trumma
- Sk3 Bullerskärm
- Sk4 Attraktivitetshöjande skärm med ljudabsorberande effekt

VERKSAMHETER/ÄTGÄRDER SOM UNDANTAS FRÅN FÖRBUD ENLIGT MILJÖBALKEN

- Förbuden som avser verksamhet eller åtgärd inom generellt biologisk skyddsområde (7:11 2st. MB) gäller inte byggande av allmän väg.
- Förbuden mot åtgärder inom strandskyddsområde (7:15 MB) gäller inte byggande av allmän väg.

Skyldigheten att göra anmälan för samråd enligt 12:6 MB gäller inte för de verksamheter och åtgärder som behövs för att bygga vägen och som fastställs och ingår i vägområde för allmän väg eller område för tillfällig nyttjanderätt.

ÖVRIGA BETECKNINGAR PÅ PLANKARTAN

- NY/YYY - Ny GC-väg, med längdmåtningsstreck och höjdgångvise
- +YYY -

GRUNDKARTANS BETECKNINGAR

- KOMMUNGRÄNS
- TRAKTGRÄNS
- KVARTERSTRAKTGRÄNS
- FASTIGHETSGRÄNS
- VÄG-/GÅNGBANERKANT
- FAST FÖRKLÄMNING

KOORDINATSYSTEM

PLAN SWEREF 99 18°00'

HÖJD: RH2000

Norr-tull Kista

ORIENTERINGSFIGUR

TYP AV PLAN: **VÄGPLAN**

GRANSKNINGSSTATUS / SYFTE

HANDLINGSTYP: **SAMRÅDSHANDLING**

DATUM: 2017-10-27 LEVERANS / ÄNDRINGS-PM

OBJEKT: **E4 CYKELÄTGÄRDER NORRTULL-KISTA**

DELOMRÅDE / BANDEL: **GEMENSAMT**

ANLÄGGNINGSDEL: **GEMENSAMT**

OBJEKTNUMMER / KM: 145704 KONSTRUKTIONSNUMMER

BESTÄLLARE: **TRAFIKVERKET** LEVERANTÖR: **WSP**

SKAPAD AV: SARA ELMÉN LUPPDRAGSNUMMER: 10217846

GODKÄND AV: HENRIK JOHANSSON AVDELNING

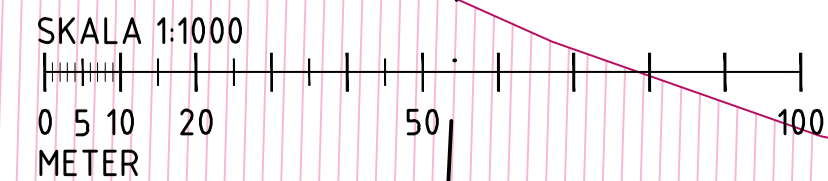
RITNINGSTYP: **PLAN**

TEKNIKOMRÅDE / INNEHÅLL: **TEKNIKÖVERGRIPANDE**

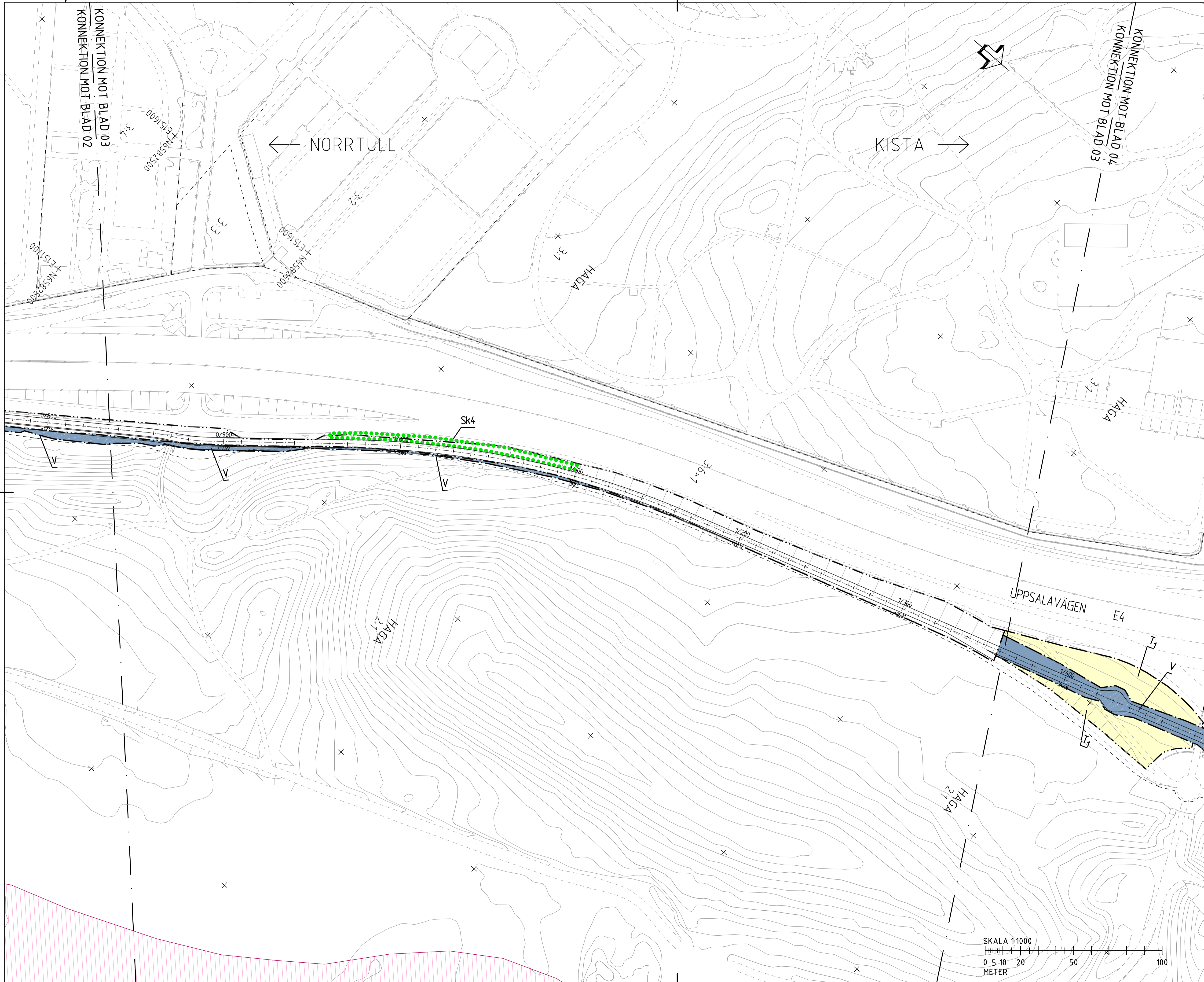
BESKRIVNING: **PLANKARTA KM 0/270 - 0/830**

SKALA: 1:1000 FORMAT: A1 FÖRVALTNINGSNUMMER

RITNINGSNUMMER: 000C9302 BLAD: 02 NÄSTA BLAD: 03 BET:



PL: R:\S464\2016\10217846\145704\000C9302.dwg TIT: PL: 2017-10-27 16:35 AV: ANVÄNDARE: SEL31949



PLANBESTÄMMLER

MARKANSPRÅK

- Gräns för vägområde
- Avgränsning mellan olika typer av markanspråk
- Nytt vägområde med vägrätt
- Tillfällig nyttjanderätt

T1 Tillfällig nyttjanderätt för arbetsområde gäller under byggtiden, dock längst i.o.m. 6 mån efter stufbesiktning

T2 Tillfällig nyttjanderätt för etableringsområde gäller under byggtiden, dock längst i.o.m. 6 mån efter stufbesiktning

SKYDDSÅTGÄRDER OCH FÖRSIKTIGHETSMÅTT

- Avgränsning av skyddsåtgärd/försiktighetsmått

Sk1 Träd som föreslås återplanteras

Sk2 Trumma

Sk3 Bulterskärm

Sk4 Attraktivitetshöjande skärm med ljudabsorberande effekt

VERKSAMHETER/ÅTGÄRDER SOM UNDANTAS FRÅN FÖRBUD ENLIGT MILJÖBALKEN

- Förbudet som avser verksamhet eller åtgärd inom generellt biotopskyddsområde (7:11 2st. MB) gäller inte byggande av allmän väg.
- Förbudet mot åtgärder inom strandskyddsområde (7:15 MB) gäller inte byggande av allmän väg.

Skyldigheten att göra anmälan för samråd enligt 12:6 MB gäller inte för de verksamheter och åtgärder som behövs för att bygga vägen och som fastställs och ingår i vägområde för allmän väg eller område för tillfällig nyttjanderätt.

ÖVRIGA BETECKNINGAR PÅ PLANKARTAN

- NY GC-VÄG, med längdmåtningsstreck och höjdgångsväse

GRUNDKARTANS BETECKNINGAR

- KOMMUNGRÄNS
- TRAKTGRÄNS
- KVARTERSTRAKTGRÄNS
- FASTIGHETSGRÄNS
- VÄG-/GÅNGBANKANT
- FAST FORNLÄMNING

KOORDINATSYSTEM

PLAN SWEREF 99 18°00'

HÖJD RH2000

ORIENTERINGSGIFUR

TYP AV PLAN

VÄGPLAN

GRANSKNINGSSTATUS / SYFTE

HANDLINGSTYP

SAMRÅDSHANDLING

DATUM

2017-10-27

LEVERANS / ÄNDRINGS-PM

OBJEKT

E4 CYKELÅTGÄRDER NORRTULL-KISTA

DELOMRÅDE / BANDEL

GEMENSAMT

ANLÄGGNINGSDEL

GEMENSAMT

OBJEKTNUMMER / KM

145704

KONSTRUKTIONNUMMER

BESTÄLLARE

TRAFIKVERKET

LEVERANTÖR

WSP

SKAPAD AV

SARA ELMÉN

UPPDRAGSNUMMER

10217846

GODKÄND AV

HENRIK JOHANSSON

AVDELNING

RITNINGSTYP

PLAN

TEKNIKOMRÅDE / INNEHÅLL

TEKNIKÖVERGRIPANDE

BESKRIVNING

PLANKARTA

KM 0/830 - 1/360

SKALA

1:1000

FORMAT

A1

FÖRVALTNINGSNUMMER

RITNINGSNUMMER

000C9303

BLAD

03

NÄSTA BLAD

04

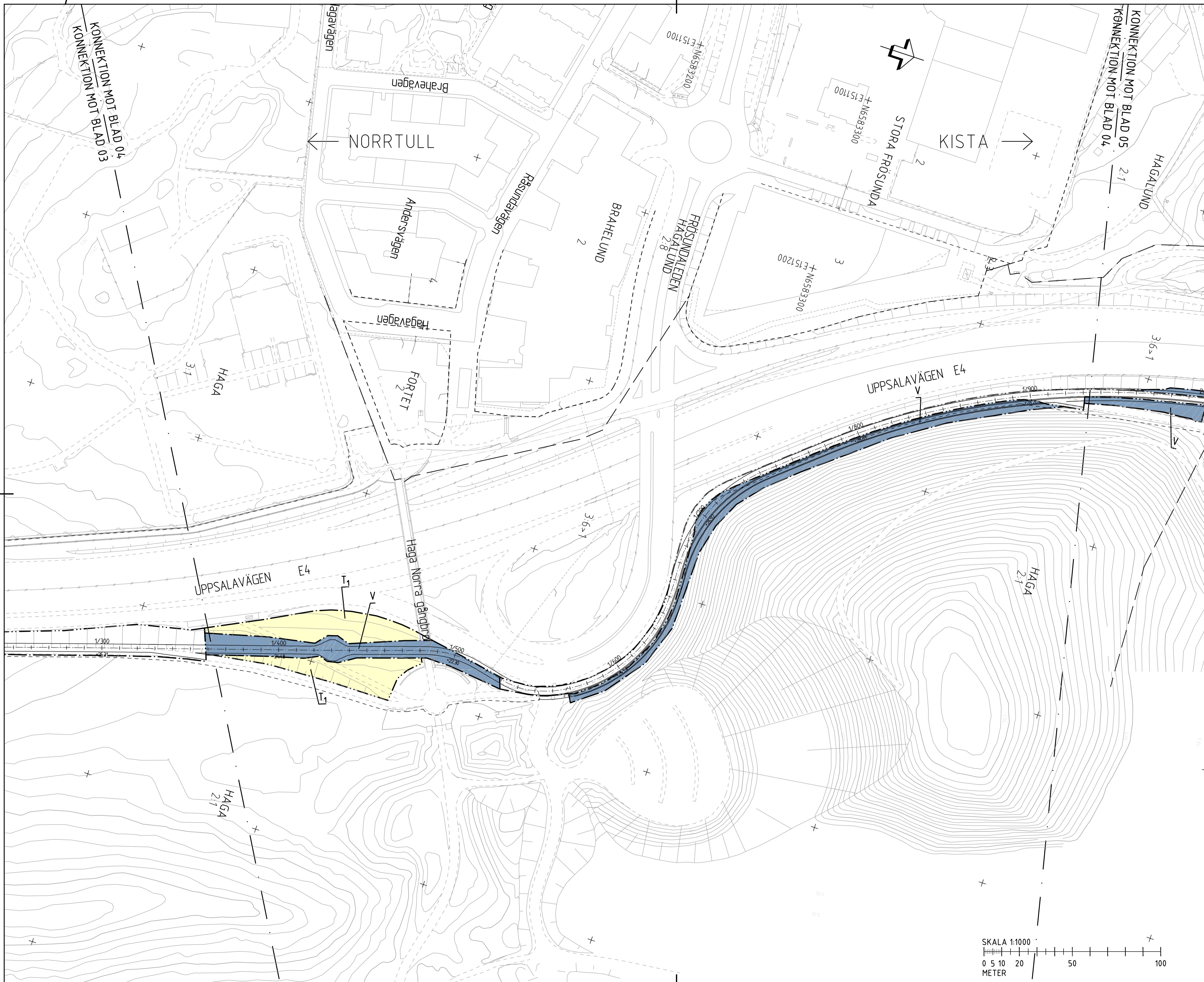
BET

SKALA 1:1000

0 5 10 20 50 100

METER

PL: R:\9446\0305\10217846\1\CD\0308\000C9303.dwg PLOT: 2017-10-27 16:49 AV ANVÄNDARE: SCL5609



PLANBESTÄMMLER

MARKANSPRÅK

- Gräns för vägområde
- Avgränsning mellan olika typer av markanspråk
- Nytt vägområde med vägrätt
- Tillfällig nyttjanderätt

T1 Tillfällig nyttjanderätt för arbetsområde gäller under byggtiden, dock längst i.o.m. 6 mån efter stufbesiktning

T2 Tillfällig nyttjanderätt för etableringsområde gäller under byggtiden, dock längst i.o.m. 6 mån efter stufbesiktning

SKYDDÅTGÄRDER OCH FÖRSIKTIGHETSMÅTT

Avgränsning av skyddsåtgärd/försiktighetsmått

- Sk1 Träd som föreslås återplanteras
- Sk2 Trumma
- Sk3 Bullerskärm
- Sk4 Attraktivitetshöjande skärm med ljudabsorberande effekt

VERKSAMHETER/ÅTGÄRDER SOM UNDANTAS FRÅN FÖRBUD ENLIGT MILJÖBALKEN

- Förbudet som avser verksamhet eller åtgärd inom generellt biologiskt skyddsområde (7:11 2st. MB) gäller inte byggande av allmän väg.
- Förbudet mot åtgärder inom strandskyddsområde (7:15 MB) gäller inte byggande av allmän väg.

Skyldigheten att göra anmälan för samråd enligt 12:6 MB gäller inte för de verksamheter och åtgärder som behövs för att bygga vägen och som fastställs och ingår i vägområde för allmän väg eller område för tillfällig nyttjanderätt.

ÖVRIGA BETECKNINGAR PÅ PLANKARTAN

- NY/YYY Ny GC-väg, med längdmåtningsstreck och höjningsvelse
- +YYY

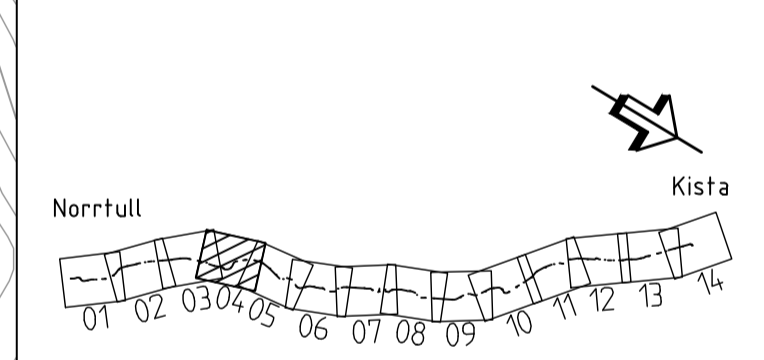
GRUNDKARTANS BETECKNINGAR

- KOMMUNGRÄNS
- TRAKTGRÄNS
- KVARTERSTRAKTGRÄNS
- FASTIGHETSGRÄNS
- VÄG-/GÅNGBANKANT
- FAST FÖRKLÄMNING

KOORDINATSYSTEM

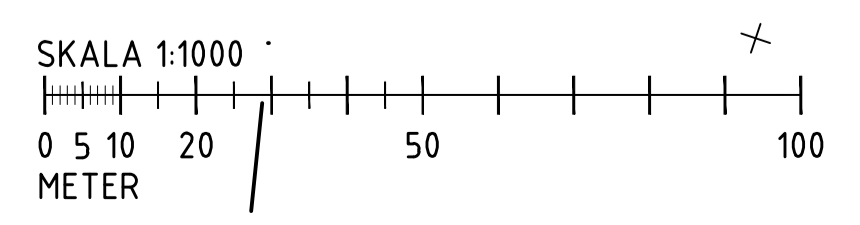
PLAN SWEREF 99 18°00'

HÖJD RH2000

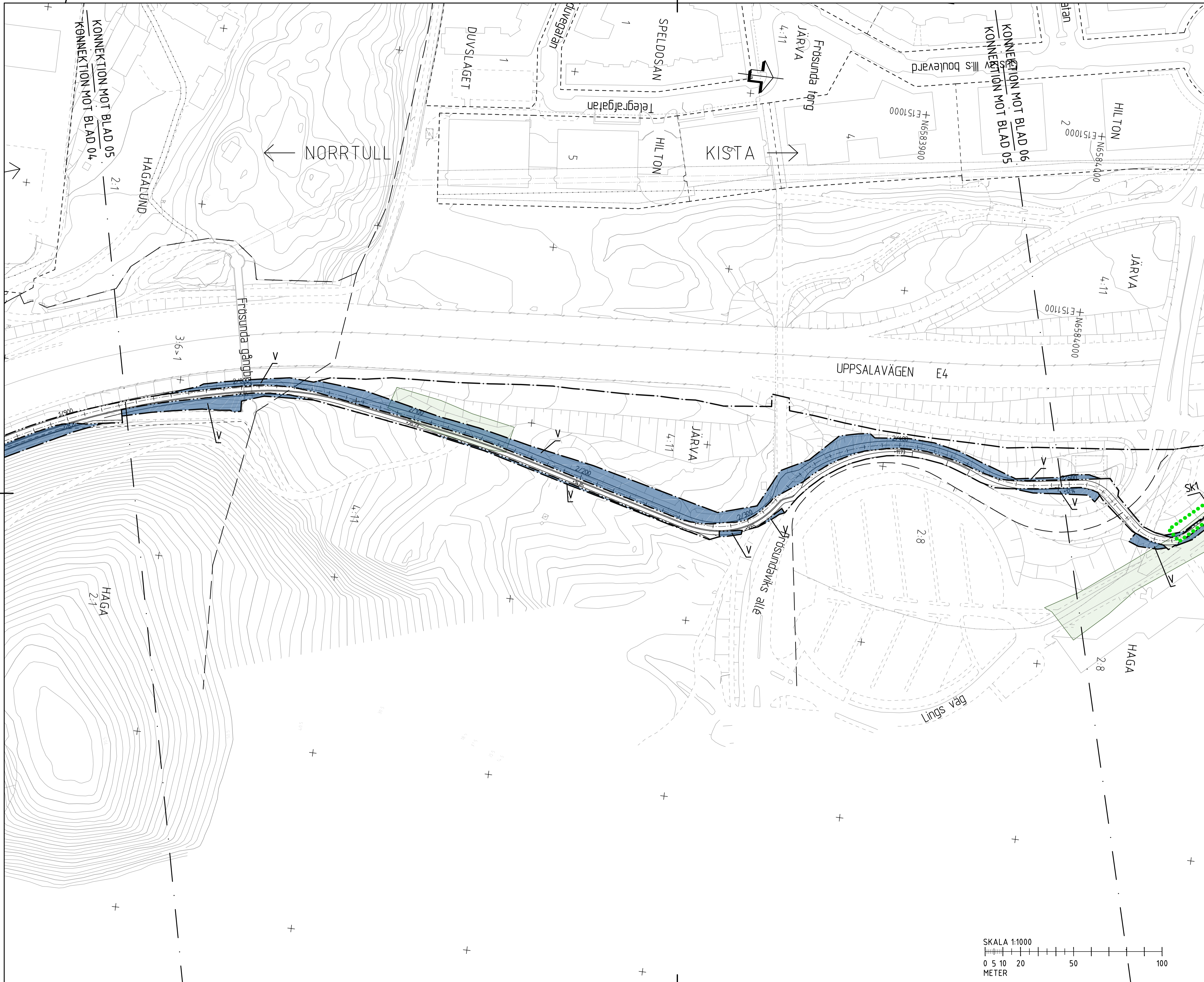


ORIENTERINGSFIGUR

TYP AV PLAN		VÄGPLAN	
GRANSKNINGSSTATUS / SYFTE			
HANDLINGSTYP		SAMRÅDSHANDLING	
DATUM	2017-10-27	LEVERANS / ÄNDRINGSPM	
OBJEKT			
E4 CYKELÅTGÄRDER NORRTULL-KISTA			
DELOMRÅDE / BANDEL			
GEMENSAMT			
ANLÄGGNINGSDIAGRAM			
GEMENSAMT			
OBJEKTNUMMER / KM	145704	KONSTRUKTIONNUMMER	
BESTÄLLARE	TRAFIKVERKET	LEVERANTÖR	WSP
SKAPAD AV	SARA ELMÉN	UPPDRAGSNUMMER	10217846
GODKÄND AV	HENRIK JOHANSSON	ÄVDELNING	
RITNINGSTYP			
PLAN			
TEKNIKOMRÅDE / INNEHÅLL			
TEKNIKÖVERGRIPANDE			
BESKRIVNING			
PLANKARTA			
KM 1/360 - 1/940			
SKALA	1:1000	FORMAT	A1
FÖRVALTNINGSNUMMER	000C9304	BLAD	04
NÄSTA BLAD	05	BET	



PLANKARTA: 10217846_04_000C9304.dwg | TITEL: 2017-10-27 16:28 | AV: ANVÄNDARE: SEL31909



PLANBESTÄMMLER

- MARKANSPRÅK**
- Gräns för vägområde
 - Avgränsning mellan olika typer av markanspråk
 - Nytt vägområde med vägrätt
 - Tillfällig nyttjanderätt
- T1 Tillfällig nyttjanderätt för arbetsområde gäller under byggtiden, dock längst t.o.m. 6 mån efter stulbesiktning
- T2 Tillfällig nyttjanderätt för etableringsområde gäller under byggtiden, dock längst t.o.m. 6 mån efter stulbesiktning

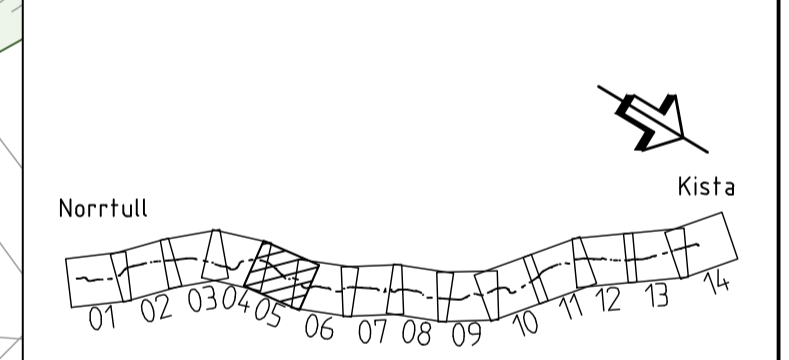
- SKYDDSÅTGÄRDER OCH FÖRSIKTIGHETSMÅTT**
- Avgränsning av skyddsåtgärd/försiktighetsmått
 - Sk1 Träd som föreslås återplanteras
 - Sk2 Trumma
 - Sk3 Bulterskärm
 - Sk4 Attraktivitetshöjande skärm med ljudabsorberande effekt

- VERKSAMHETER/ÅTGÄRDER SOM UNDTAS FRÅN FÖRBUD ENLIGT MILJÖBALKEN**
- Förbudet som avser verksamhet eller åtgärd inom generellt biotopskyddsområde (7:11 2st. MB) gäller inte byggande av allmän väg.
 - Förbudet mot åtgärder inom strandskyddsområde (7:15 MB) gäller inte byggande av allmän väg.
- Skyldigheten att göra anmälan för samråd enligt 12:6 MB gäller inte för de verksamheter och åtgärder som behövs för att bygga vägen och som fastställs och ingår i vägområde för allmän väg eller område för tillfällig nyttjanderätt.

- ÖVRIGA BETECKNINGAR PÅ PLANKARTAN**
- NY/YYY - Ny GC-väg, med längdmåtningsstreck och höjdgångvelse
 - +YYY -

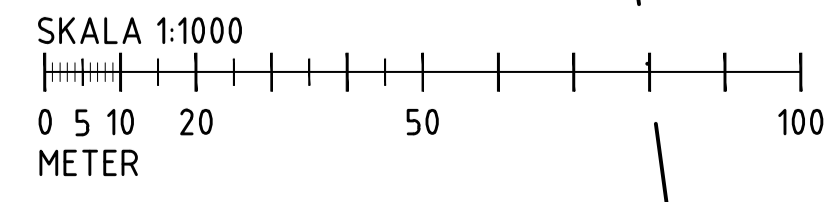
- GRUNDKARTANS BETECKNINGAR**
- KOMMUNGRÄNS
 - TRAKTGRÄNS
 - KVARTERSTRAKTGRÄNS
 - FASTIGHETSGRÄNS
 - VÄG-/GÅNGBANKANT
 - FAST FÖRMLÄMNING

KOORDINATSYSTEM
 PLAN SWEREF 99 18°00'
 HÖJD: RH2000

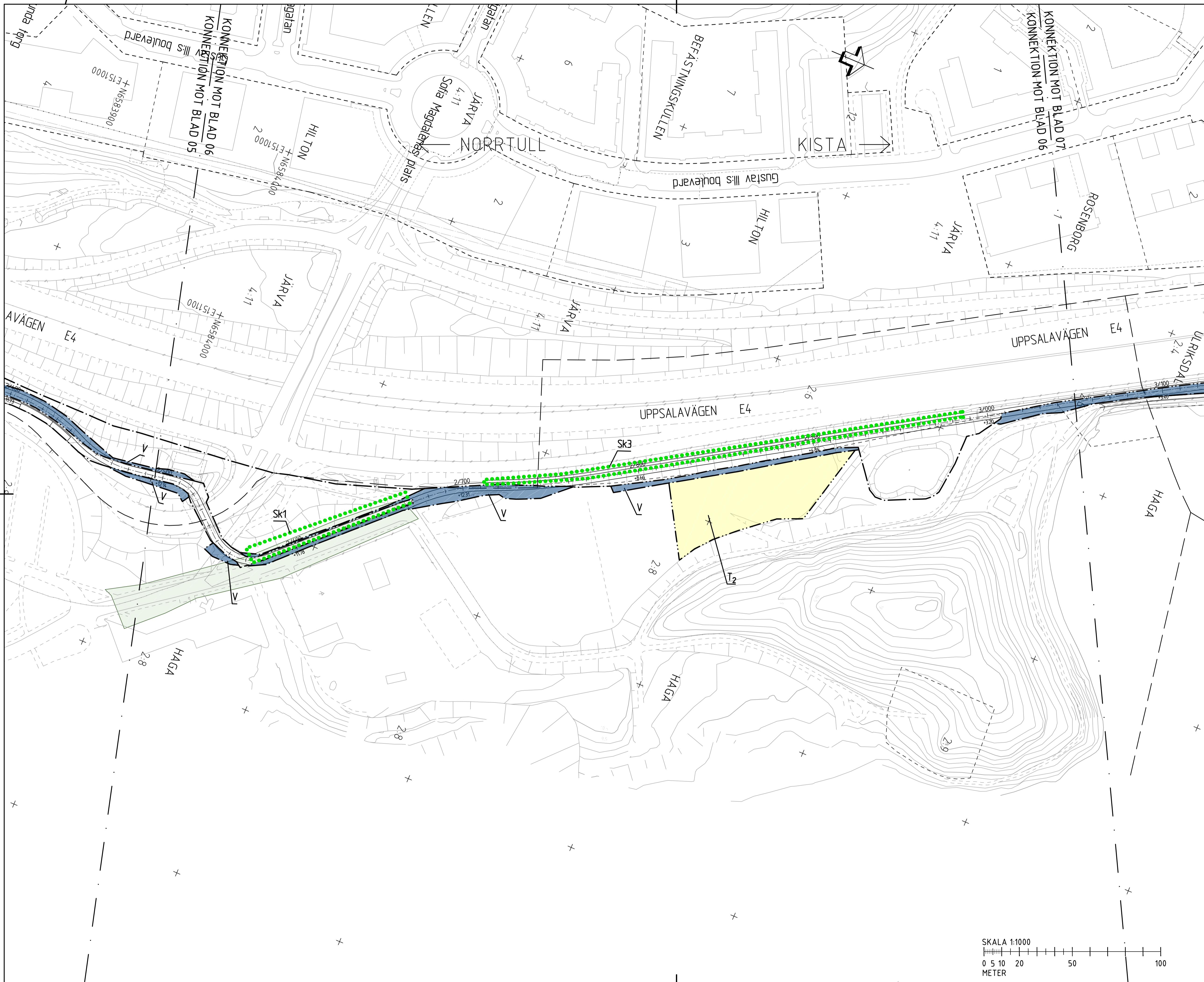


ORIENTERINGSFIGUR

TYP AV PLAN		VÄGPLAN	
GRANSKNINGSSTATUS / SYFTE			
HANDLINGSTYP		SAMRÅDSHANDLING	
DATUM	2017-10-27	LEVERANS / ÄNDRINGS-PM	
OBJEKT			
E4 CYKELÅTGÄRDER NORRTULL-KISTA			
DELOMRÅDE / BANDEL			
GEMENSAMT			
ANLÄGGNINGSDIAGRAM			
GEMENSAMT			
OBJEKTNUMMER / KM	145704	KONSTRUKTIONNUMMER	
BESTÄLLARE	TRAFIKVERKET	LEVERANTÖR	WSP
SKAPAD AV	SARA ELMÉN	UPPDRAGSNUMMER	10217846
GODKÄND AV	HENRIK JOHANSSON	AVDELNING	
RITNINGSTYP			
PLAN			
TEKNIKOMRÅDE / INNEHÅLL			
TEKNIKÖVERGRIPANDE			
BESKRIVNING			
PLANKARTA KM 1/940- 2/500			
SKALA	1:1000	FORMAT	A1
FÖRVALTNINGSNUMMER		BLAD	05
RITNINGNUMMER	000C9305	NÄSTA BLAD	06
		BET	



PLANKARTA KM 1/940- 2/500
 000C9305
 2017-10-27 14:00 AV ANVÄNDARE: SEL31969



PLANBESTÄMMLER

MÄRKANSPRÅK

- Gräns för vägområde
- Avgränsning mellan olika typer av märkanspråk
- Nytt vägområde med vägrätt
- Tillfällig nyttjanderätt

T1 Tillfällig nyttjanderätt för arbetsområde gäller under byggtiden, dock längst i.o.m. 6 mån efter stiftbesikning

T2 Tillfällig nyttjanderätt för etableringsområde gäller under byggtiden, dock längst i.o.m. 6 mån efter stiftbesikning

SKYDDSÅTGÄRDER OCH FÖRSIKTIGHETSMÅTT

Avgränsning av skyddsåtgärd/försiktighetsmått

- Sk1 Träd som föreslås återplanteras
- Sk2 Trumma
- Sk3 Bulterskärm
- Sk4 Attraktivitetshöjande skärm med ljudabsorberande effekt

VERKSAMHETER/ÅTGÄRDER SOM UNDANTAS FRÅN FÖRBUD ENLIGT MILJÖBALKEN

- Förbudet som avser verksamhet eller åtgärd inom generellt biotopskyddsområde (7:11 2st. MB) gäller inte byggande av allmän väg.
- Förbudet mot åtgärder inom strandskyddsområde (7:15 MB) gäller inte byggande av allmän väg.

Skyldigheten att göra anmälan för samråd enligt 12:6 MB gäller inte för de verksamheter och åtgärder som behövs för att bygga vägen och som fastställs och ingår i vägområde för allmän väg eller område för tillfällig nyttjanderätt.

ÖVRIGA BETECKNINGAR PÅ PLANKARTAN

- NY/YYY - Ny GC-väg, med längdmåtningsstreck och höjdgångivelse
- +YYYY -

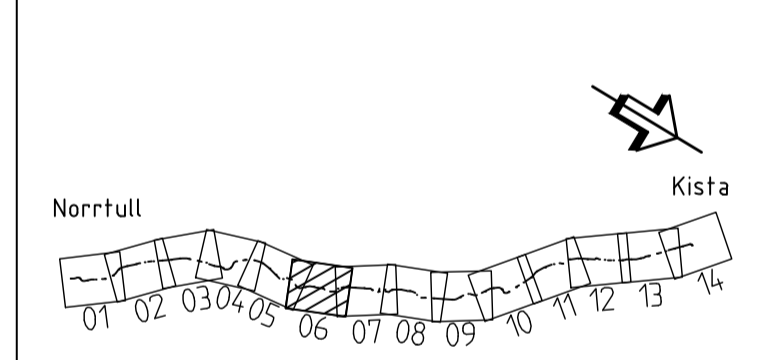
GRUNDKARTANS BETECKNINGAR

- KOMMUNGRÄNS
- TRAKTGRÄNS
- KVARTERSTRAKTGRÄNS
- FASTIGHETSGRÄNS
- VÄG-/GÅNGBANKANT
- FAST FÖRKLAMNING

KOORDINATSYSTEM

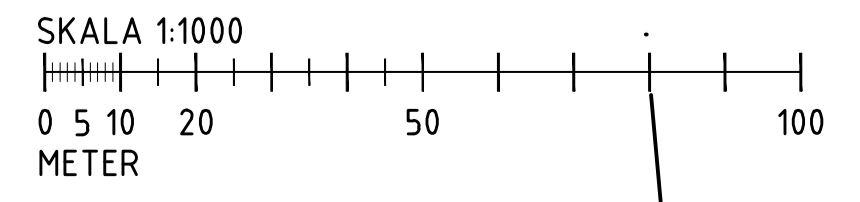
PLAN SWEREF 99 18°00'

HÖJD: RH2000

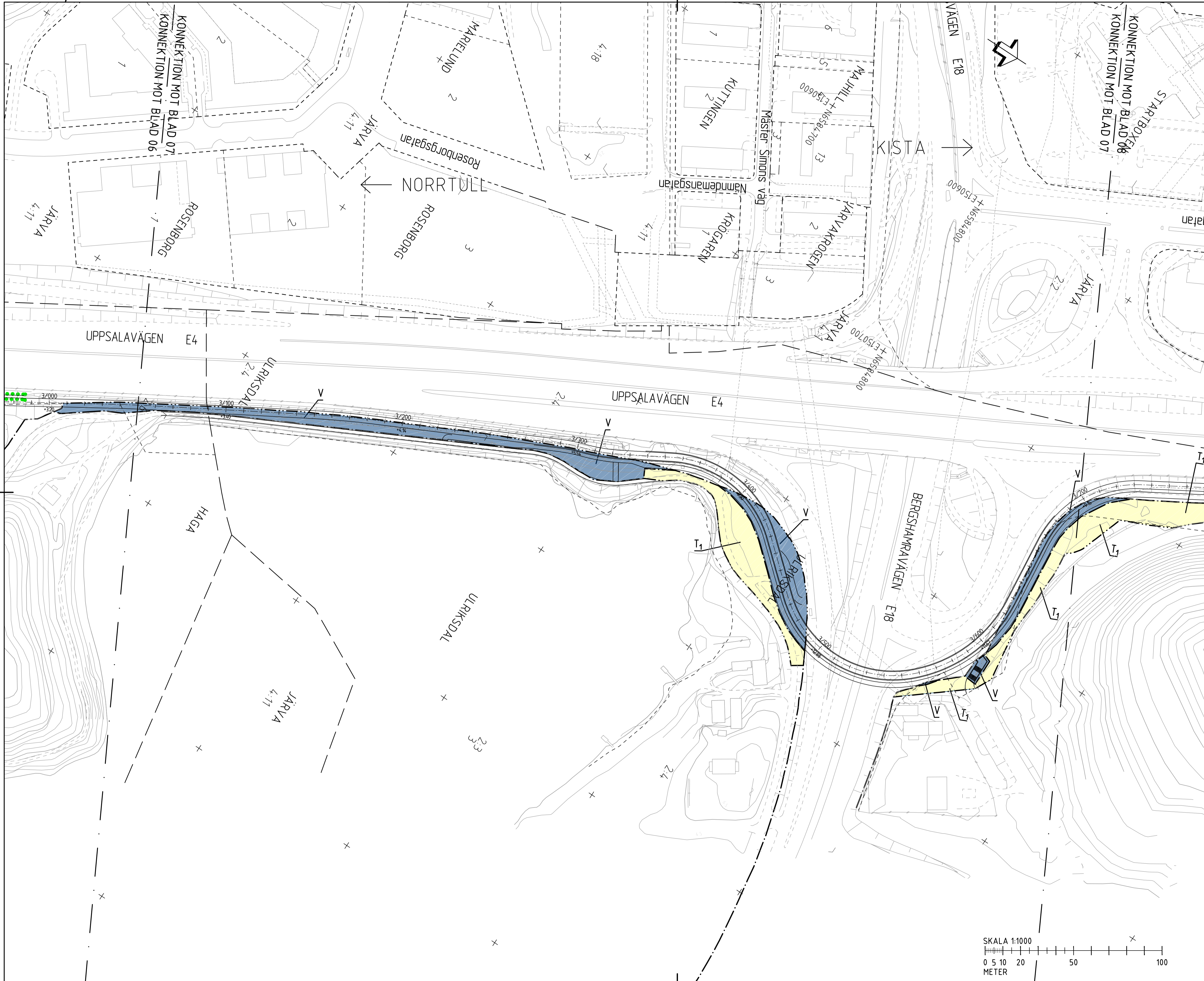


ORIENTERINGSGIFUR

TYP AV PLAN		VÄGPLAN	
GRANSKNINGSSTATUS / SYFTE			
HANDLINGSTYP		SAMRÅDSHANDLING	
DATUM	2017-10-27	LEVERANS / ÄNDRINGS-PM	
OBJEKT			
E4 CYKELÅTGÄRDER NORRTULL-KISTA			
DELOMRÅDE / BANDEL			
GEMENSAMT			
ANLÄGGNINGSGRÄNS			
GEMENSAMT			
OBJEKTNUMMER / KM	145704	KONSTRUKTIONNUMMER	
BESTÄLLARE	TRAFIKVERKET	LEVERANTÖR	WSP
SKAPAD AV	SARA ELMÉN	UPPDRAGSNUMMER	10217846
GODKÄND AV	HENRIK JOHANSSON	AVDELNING	
RITNINGSTYP			
PLAN			
TEKNIKOMRÅDE / INNEHÅLL			
TEKNIKÖVERGRIPANDE			
BESKRIVNING			
PLANKARTA KM 2/500- 3/050			
SKALA	1:1000	FORMAT	A1
FÖRVALTNINGSNUMMER		BLAD	06
RITNINGNUMMER	000C9306	NÄSTA BLAD	07
		BET	



PLANKARTA KM 2/500- 3/050
 2017-10-27 16:59 AV ANVÄNDARE: SEL3949



PLANBESTÄMMLER

MARKANSPRÅK

- Gräns för vägområde
- Avgränsning mellan olika typer av markanspråk
- Nytt vägområde med vägrätt
- Tillfällig nyttjanderätt

T1 Tillfällig nyttjanderätt för arbetsområde gäller under byggtiden, dock längst i.o.m. 6 mån efter stufbeskinning

T2 Tillfällig nyttjanderätt för etableringsområde gäller under byggtiden, dock längst i.o.m. 6 mån efter stufbeskinning

SKYDDSGÄRDER OCH FÖRSIKTIGHETSMÅTT

- Avgränsning av skyddsgård/försiktighetsmått
- Sk1 Träd som föreslås återplanteras
- Sk2 Trumma
- Sk3 Bulterskärm
- Sk4 Attraktivitetshöjande skärm med ljudabsorberande effekt

VERKSAMHETER/ÅTGÄRDER SOM UNDANTAS FRÅN FÖRBUD ENLIGT MILJÖBALKEN

- Förbudet som avser verksamhet eller åtgärd inom generellt biotopskyddsområde (7:11 2st. MB) gäller inte byggande av allmän väg.
- Förbudet mot åtgärder inom strandskyddsområde (7:15 MB) gäller inte byggande av allmän väg.

Skyldigheten att göra anmälan för samråd enligt 12:6 MB gäller inte för de verksamheter och åtgärder som behövs för att bygga vägen och som fastställs och ingår i vägområde för allmän väg eller område för tillfällig nyttjanderätt.

ÖVRIGA BETECKNINGAR PÅ PLANKARTAN

- NY/YYY Ny GC-väg, med längdmåtningsstreck och höjdgångvise
- +YYY

GRUNDKARTANS BETECKNINGAR

- KOMMUNGRÄNS
- TRAKTGRÄNS
- KVARTERSTRAKTGRÄNS
- FASTIGHETSGRÄNS
- VÄG-/GÅNGBANKANT
- FAST FÖRMLÄMNING

KOORDINATSYSTEM

PLAN SWEREF 99 18°00'

HÖJD: RH2000

ORIENTERINGSGIFUR

TYP AV PLAN

VÄGPLAN

GRANSKNINGSSTATUS / SYFTE

HANDLINGSTYP

SAMRÅDSHANDLING

DATUM 2017-10-27 **LEVERANS / ÄNDRINGS-PM**

OBJEKT

E4 CYKELÅTGÄRDER NORRTULL-KISTA

DELOMRÅDE / BANDEL

GEMENSAMT

ANLÄGGNINGSDEL

GEMENSAMT

OBJEKTNUMMER / KM 145704 **KONSTRUKTIONNUMMER**

BESTÄLLARE TRAFIKVERKET **LEVERANTÖR** WSP

SKAPAD AV SARA ELMÉN **UPPDRAGSNUMMER** 10217846

GODKÄND AV HENRIK JOHANSSON **AVDELNING**

RITNINGSTYP

PLAN

TEKNIKOMRÅDE / INNEHÅLL

TEKNIKÖVERGRIPANDE

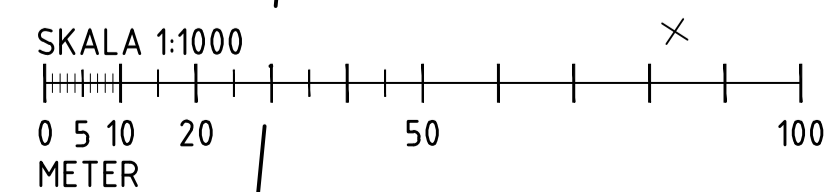
BESKRIVNING

PLANKARTA

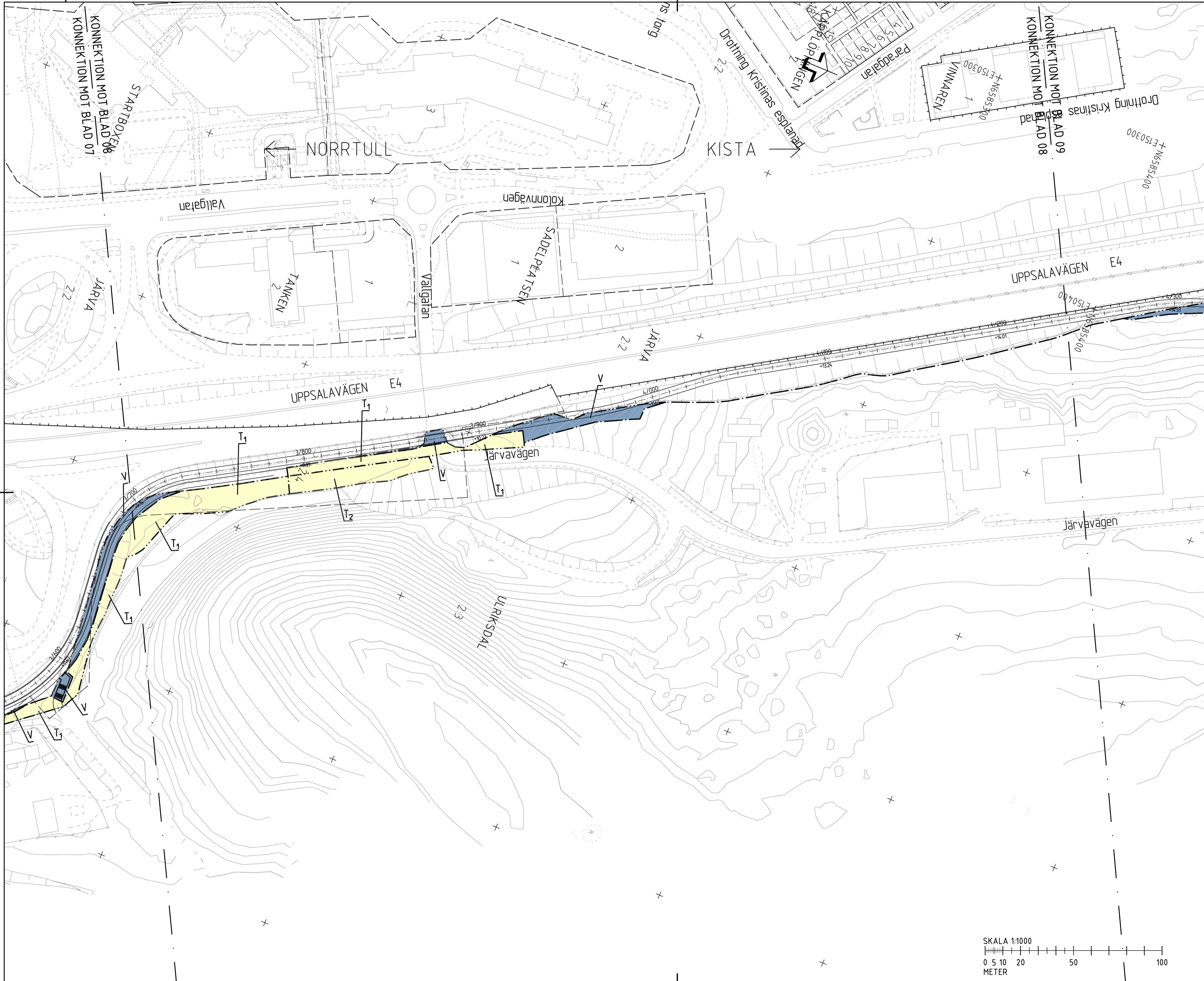
KM 3/050- 3/700

SKALA 1:1000 **FORMAT** A1 **FÖRVALTNINGSNUMMER**

RITNINGNUMMER 000C9307 **BLAD** 07 **NÄSTA BLAD** 08 **BET**



PL: R:\S46\2016\10217846\1\CD\000C9307.dwg TIT: PL: 2017-10-27 16:45:57 AV: ANVÄNDARE: SEL31969



- PLANBESTÄMMLER**
- MARKANSPRÅK**
- Gräns för vägområde
 - Avgränsning mellan olika typer av markanspråk
 - Nytt vägområde med vägrätt
 - Tillfällig nyttjanderätt
- T1** Tillfällig nyttjanderätt för arbetsområde gäller under byggtiden, dock längst i.o.m. 6 mån efter stutbesiktning
- T2** Tillfällig nyttjanderätt för etableringsområde gäller under byggtiden, dock längst i.o.m. 6 mån efter stutbesiktning
- SKYDDSGÅRDER OCH FÖRSIKTIGHETSMÅTT**
- Avgränsning av skyddsgård/försiktighetsmått
 - Sk1 Träd som föreslås återplanteras
 - Sk2 Trumma
 - Sk3 Bulterskärm
 - Sk4 Attraktivitetshöjande skärm med ljudabsorberande effekt
- VERKSAMHETER/ÅTGÄRDER SOM UNDANTAS FRÅN FÖRBUD ENLIGT MILJÖBALKEN**
- Förbudet som avser verksamhet eller åtgärd inom generellt biotopskyddsområde (7:11 2st. MB) gäller inte byggande av allmän väg.
 - Förbudet mot åtgärder inom strandskyddsområde (7:15 MB) gäller inte byggande av allmän väg.
- Skyldigheten att göra anmälan för samråd enligt 12:6 MB gäller inte för de verksamheter och åtgärder som behövs för att bygga vägen och som fastställs och ingår i vägområde för allmän väg eller område för tillfällig nyttjanderätt.
- ÖVRIGA BETECKNINGAR PÅ PLANKARTAN**
- NY GC-VÄG, med längdmåtningsstreck och höjdgångvelse
- GRUNDKARTANS BETECKNINGAR**
- KOMMUNGRÄNS
 - TRAKTGRÄNS
 - KVARTERSTRAKTGRÄNS
 - FASTIGHETSGRÄNS
 - VÄG-/GÅNGBANKANT
 - FAST FÖRKLÄMNING

KOORDINATSYSTEM
 PLAN SWEREF 99 18°00'
 HÖJD RH2000

ORIENTERINGSGIFUR

TYP AV PLAN
VÄGPLAN

GRANSKNINGSSTATUS / SYFTE

HANDLINGSTYP
SAMRÅDSHANDLING

DATUM
2017-10-27

LEVERANS / ÄNDRINGSPM

OBJEKT
E4 CYKELÅTGÄRDER NORRTULL-KISTA

DELOMRÅDE / BANDEL
GEMENSAMT

ANLÄGGNINGSDEL
GEMENSAMT

OBJEKTNUMMER / KM
145704

KONSTRUKTIONSNUMMER

BESTÄLLARE
TRAFIKVERKET

LEVERANTÖR
WSP

SKAPAD AV
SARA ELMÉN

UPPDRAGSNUMMER
10217846

GODKÄND AV
HENRIK JOHANSSON

AVDELNING

RITNINGSTYP
PLAN

TEKNIKOMRÅDE / INNEHÅLL
TEKNIKÖVERGRIPANDE

BESKRIVNING
PLANKARTA
KM 3/700- 4/240

SKALA
1:1000

FORMAT
A1

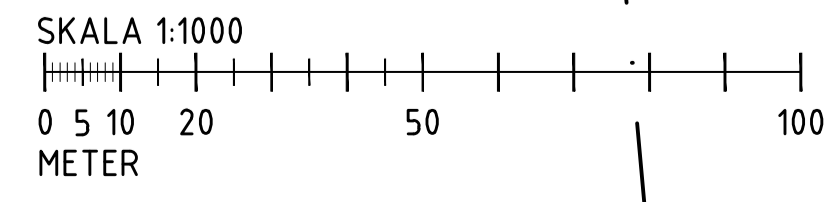
FÖRVALTNINGSNUMMER

RITNINGSNUMMER
000C9308

BLAD
08

NÄSTA BLAD
09

BET



PL: R:\9446\2016\10217846\145704\CAD\C\08\000C9308.dwg TIT: 101 2017-10-27 16:42:21 AV: ANVÄNDARE: SCL51909



PLANBESTÄMMLER

MARKANSPRÅK

- Gräns för vägområde
- Avgränsning mellan olika typer av markanspråk
- Nytt vägområde med vägrätt
- Tillfällig nyttjanderätt

T1 Tillfällig nyttjanderätt för arbetsområde gäller under byggtiden, dock längst i.o.m. 6 mån efter stufbesiktning

T2 Tillfällig nyttjanderätt för etableringsområde gäller under byggtiden, dock längst i.o.m. 6 mån efter stufbesiktning

SKYDDÅTGÄRDER OCH FÖRSIKTIGHETSMÅTT

- Avgränsning av skyddsåtgärd/försiktighetsmått
- Sk1 Träd som föreslås återplanteras
- Sk2 Trumma
- Sk3 Bullerskärm
- Sk4 Attraktivitetshöjande skärm med ljudabsorberande effekt

VERKSAMHETER/ÅTGÄRDER SOM UNDANTAS FRÅN FÖRBUD ENLIGT MILJÖBALKEN

- Förbudet som avser verksamhet eller åtgärd inom generellt biotopskyddsområde (7:11 2st. MB) gäller inte byggande av allmän väg.
- Förbudet mot åtgärder inom strandskyddsområde (7:15 MB) gäller inte byggande av allmän väg.

Skyldigheten att göra anmälan för samråd enligt 12:6 MB gäller inte för de verksamheter och åtgärder som behövs för att bygga vägen och som fastställs och ingår i vägområde för allmän väg eller område för tillfällig nyttjanderätt.

ÖVRIGA BETECKNINGAR PÅ PLANKARTAN

- NY/YYY - Ny GC-väg, med längdmåtningsstreck och höjdgångivelse
- +YYY -

GRUNDKARTANS BETECKNINGAR

- KOMMUNGRÄNS
- TRAKTGRÄNS
- KVARTERSTRAKTGRÄNS
- FASTIGHETSGRÄNS
- VÄG-/GÅNGBANKANT
- FAST FÖRKLÄMNING

KOORDINATSYSTEM

PLAN SWEREF 99 18°00'

HÖJD: RH2000

Norr-tull Kista

01 02 03 04 05 06 07 08 09 10 11 12 13 14

ORIENTERINGSFIGUR

TYP AV PLAN

VÄGPLAN

GRANSKNINGSSTATUS / SYFTE

HANDLINGSTYP

SAMRÅDSHANDLING

DATUM

2017-10-27

LEVERANS / ÄNDRINGS-PM

OBJEKT

E4 CYKELÅTGÄRDER NORRTULL-KISTA

DELOMRÅDE / BANDEL

GEMENSAMT

ANLÄGGNINGSDI

GEMENSAMT

OBJEKTNUMMER / KM

145704

KONSTRUKTIONSNUMMER

BESTÄLLARE

TRAFIKVERKET

LEVERANTÖR

WSP

SKAPAD AV

SARA ELMÉN

UPPDRAGSNUMMER

10217846

GODKÄND AV

HENRIK JOHANSSON

AVDELNING

RITNINGSTYP

PLAN

TEKNIKOMRÅDE / INNEHÅLL

TEKNIKÖVERGRIPANDE

BESKRIVNING

PLANKARTA

KM 4/240- 4/770

SKALA

1:1000

FORMAT

A1

FÖRVALTNINGSNUMMER

RITNINGSNUMMER

000C9309

BLAD

09

NÄSTA BLAD

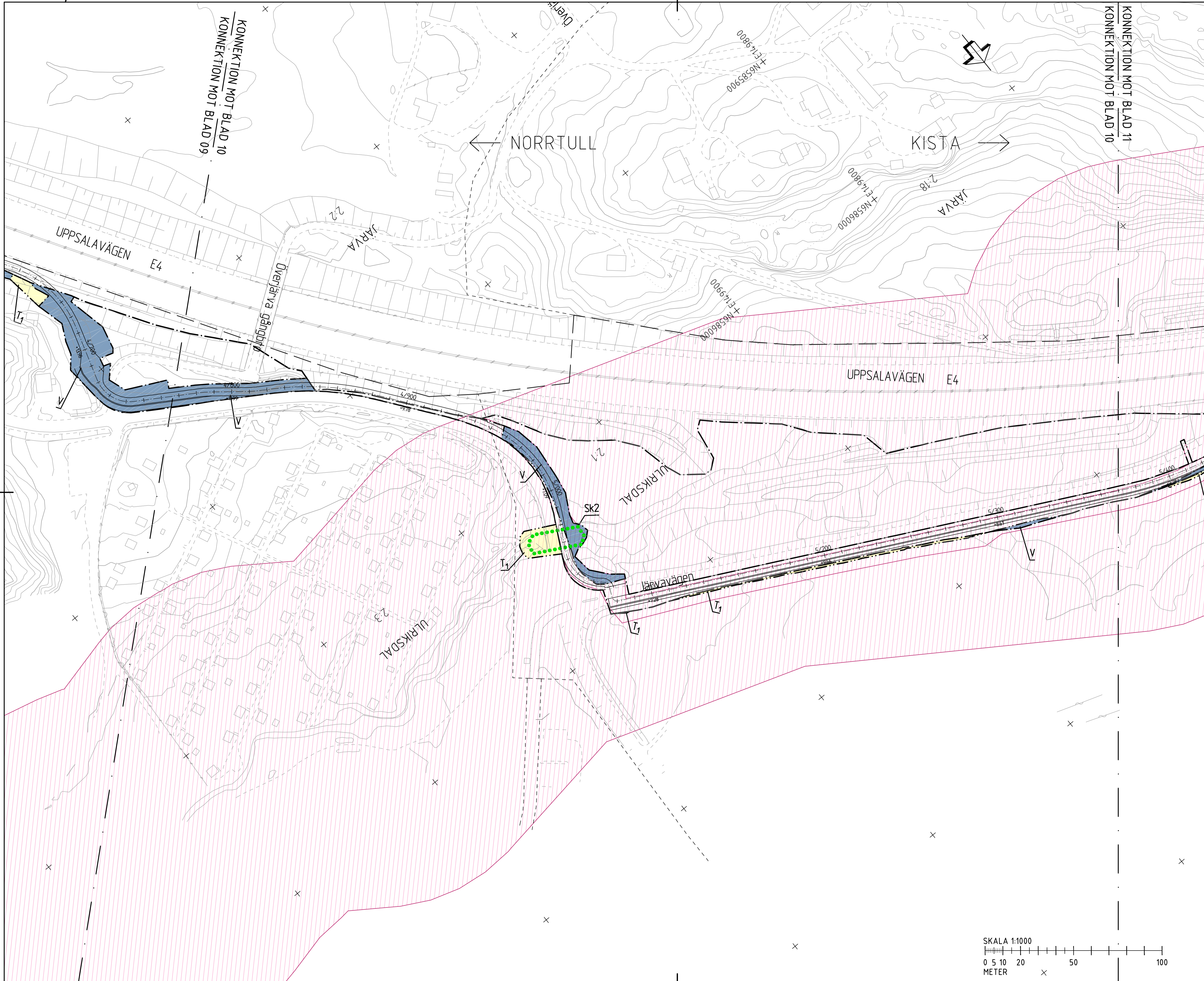
10

BET

SKALA 1:1000

0 5 10 20 50 100

METER



PLANBESTÄMMLER

MARKANSPRÅK

- Gräns för vägområde
- Avgränsning mellan olika typer av markanspråk
- Nytt vägområde med vägrätt
- Tillfällig nyttjanderätt

T1 Tillfällig nyttjanderätt för arbetsområde gäller under byggtiden, dock längst i.o.m. 6 mån efter stulbesiktning

T2 Tillfällig nyttjanderätt för etableringsområde gäller under byggtiden, dock längst i.o.m. 6 mån efter stulbesiktning

SKYDDSGÄRDER OCH FÖRSIKTIGHETSMÅTT

- Avgränsning av skyddsgård/försiktighetsmått
- Sk1 Träd som föreslås återplanteras
- Sk2 Trumma
- Sk3 Bullerskärm
- Sk4 Attraktivitetshöjande skärm med ljudabsorberande effekt

VERKSAMHETER/ÅTGÄRDER SOM UNDANTAS FRÅN FÖRBUD ENLIGT MILJÖBALKEN

- Förbudet som avser verksamhet eller åtgärd inom generellt biotopskyddsområde (7:11 2st. MB) gäller inte byggande av allmän väg.
- Förbudet mot åtgärder inom strandskyddsområde (7:15 MB) gäller inte byggande av allmän väg.

Skyldigheten att göra anmälan för samråd enligt 12:6 MB gäller inte för de verksamheter och åtgärder som behövs för att bygga vägen och som fastställs och ingår i vägområde för allmän väg eller område för tillfällig nyttjanderätt.

ÖVRIGA BETECKNINGAR PÅ PLANKARTAN

- NY/YYY Ny GC-väg, med längdmätningsträck och höjdgångvelse
- +YYY

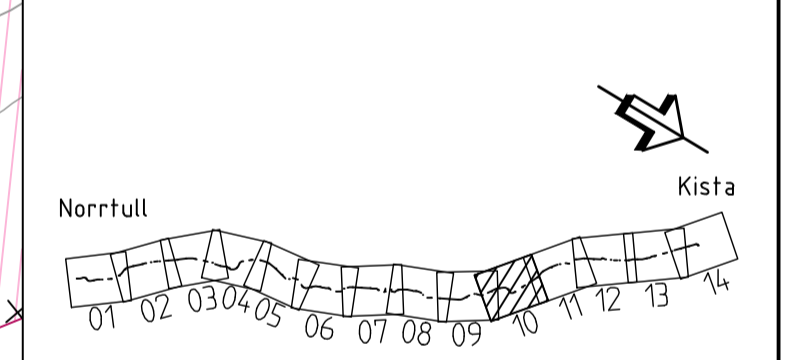
GRUNDKARTANS BETECKNINGAR

- KOMMUNGRÄNS
- TRAKTGRÄNS
- KVARTERSTRAKTGRÄNS
- FASTIGHETSGRÄNS
- VÄG-/GÅNGBANEKANT
- FAST FÖRMLÄMNING

KOORDINATSYSTEM

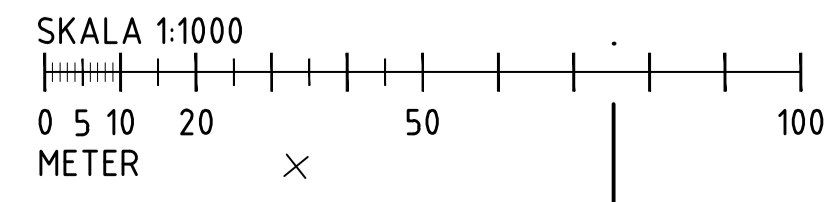
PLAN SVHREF 99 18°00'

HÖJD RH2000

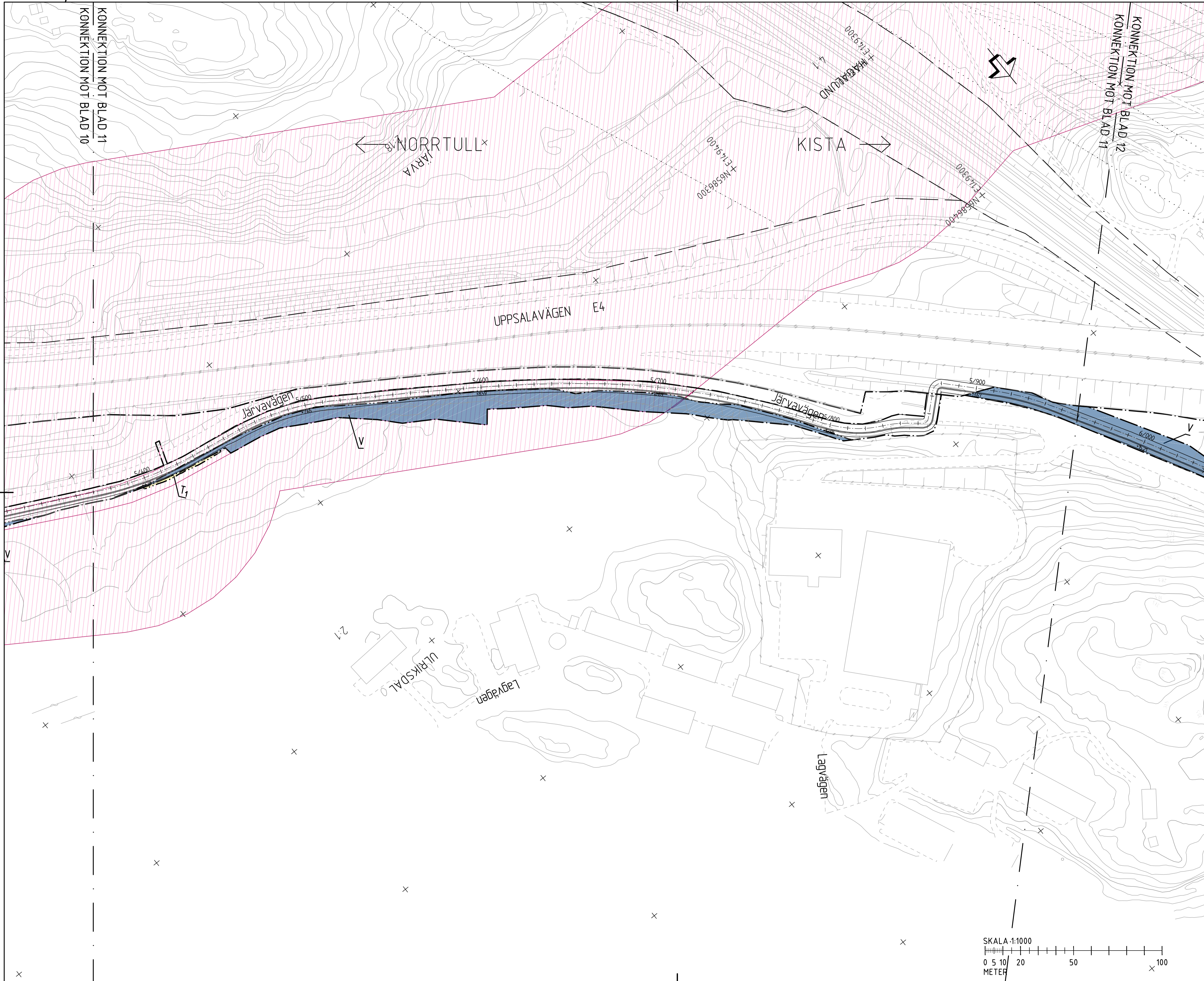


ORIENTERINGSFIGUR

TYP AV PLAN		VÄGPLAN	
GRANSKNINGSSTATUS / SYFTE			
HANDLINGSTYP		SAMRÅDSHANDLING	
DATUM	2017-10-27	LEVERANS / ÄNDRINGS-PM	
OBJEKT			
E4 CYKELÅTGÄRDER NORRTULL-KISTA			
DELOMRÅDE / BANDEL			
GEMENSAMT			
ANLÄGGNINGSGRÄNS			
GEMENSAMT			
OBJEKTNUMMER / KM	145704	KONSTRUKTIONNUMMER	
BESTÄLLARE	TRAFIKVERKET	LEVERANTÖR	WSP
SKAPAD AV	SARA ELMÉN	UPPDRAGSNUMMER	10217846
GODKÄND AV	HENRIK JOHANSSON	ÄNDRING	
RITNINGSTYP			
PLAN			
TEKNIKOMRÅDE / INNEHÅLL			
TEKNIKÖVERGRIPANDE			
BESKRIVNING			
PLANKARTA KM 4/770- 5/370			
SKALA	1:1000	FORMAT	A1
RITNINGSNUMMER	000C9310	FÖRVALTNINGSNUMMER	
		BLAD	10
		NÄSTA BLAD	11
		BET	



PLANKARTA KM 4/770- 5/370
 RITNINGSNUMMER 000C9310
 DATUM 2017-10-27
 AV ANVÄNDARE SKA13609



PLANBESTÄMMLER

MARKANSPRÅK

- Gräns för vägområde
- Avgränsning mellan olika typer av markanspråk
- Nytt vägområde med vägrätt
- Tillfällig nyttjanderätt

T1 Tillfällig nyttjanderätt för arbetsområde gäller under byggtiden, dock längst t.o.m. 6 mån efter stufbesikning

T2 Tillfällig nyttjanderätt för etableringsområde gäller under byggtiden, dock längst t.o.m. 6 mån efter stufbesikning

SKYDSSÄTGÄRDER OCH FÖRSIKTIGHETSMÅTT

- Avgränsning av skyddsåtgärd/försiktighetsmått
- Sk1 Träd som föreslås återplanteras
- Sk2 Trumma
- Sk3 Bullerskärm
- Sk4 Attraktivitetshöjande skärm med ljudabsorberande effekt

VERKSAMHETER/ÅTGÄRDER SOM UNDANTAS FRÅN FÖRBUD ENLIGT MILJÖBALKEN

- Förbudet som avser verksamhet eller åtgärd inom generellt biotopskyddsområde (7:11 2st. MB) gäller inte byggande av allmän väg.
- Förbudet mot åtgärder inom strandskyddsområde (7:15 MB) gäller inte byggande av allmän väg.

Skyldigheten att göra anmälan för samråd enligt 12:6 MB gäller inte för de verksamheter och åtgärder som behövs för att bygga vägen och som fastställs och ingår i vägområde för allmän väg eller område för tillfällig nyttjanderätt.

ÖVRIGA BETECKNINGAR PÅ PLANKARTAN

- YY/YYYY Ny GC-väg, med längdmätningsträck och höjdgivelse
- +YYYY

GRUNDKARTANS BETECKNINGAR

- KOMMUNGRÄNS
- TRAKTGRÄNS
- KVARTERSTRAKTGRÄNS
- FASTIGHETSGRÄNS
- VÄG-/GÅNGBANEKANT
- FAST FÖRKLÄMNING

KOORDINATSYSTEM

PLAN SWEREF 99 18°00'

HÖJD: RH2000

ORIENTERINGSGIFUR

Norr-tull Kista

01 02 03 04 05 06 07 08 09 10 11 12 13 14

TYP AV PLAN

VÄGPLAN

GRANSKNINGSSTATUS / SYFTE

HANDLINGSTYP

SAMRÅDSHANDLING

DATUM 2017-10-27 **LEVERANS / ÄNDRINGS-PM**

OBJEKT

E4 CYKELÅTGÄRDER NORRTULL-KISTA

DELOMRÅDE / BANDEL

GEMENSAMT

ANLÄGGNINGSGEDEL

GEMENSAMT

OBJEKTNUMMER / KM 145704 **KONSTRUKTIONNUMMER**

BESTÄLLARE TRAFIKVERKET **LEVERANTÖR** WSP

SKAPAD AV SARA ELMÉN **UPPDRAGSNUMMER** 10217846

GODKÄND AV HENRIK JOHANSSON **AVDELNING**

RITNINGSTYP

PLAN

TEKNIKOMRÅDE / INNEHÅLL

TEKNIKÖVERGRIPANDE

BESKRIVNING

PLANKARTA

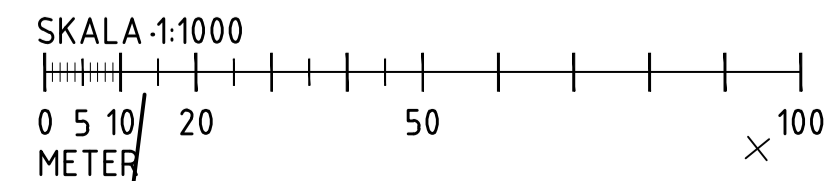
KM 5/370- 5/960

SKALA 1:1000 **FORMAT** A1 **FÖRVALTNINGSNUMMER**

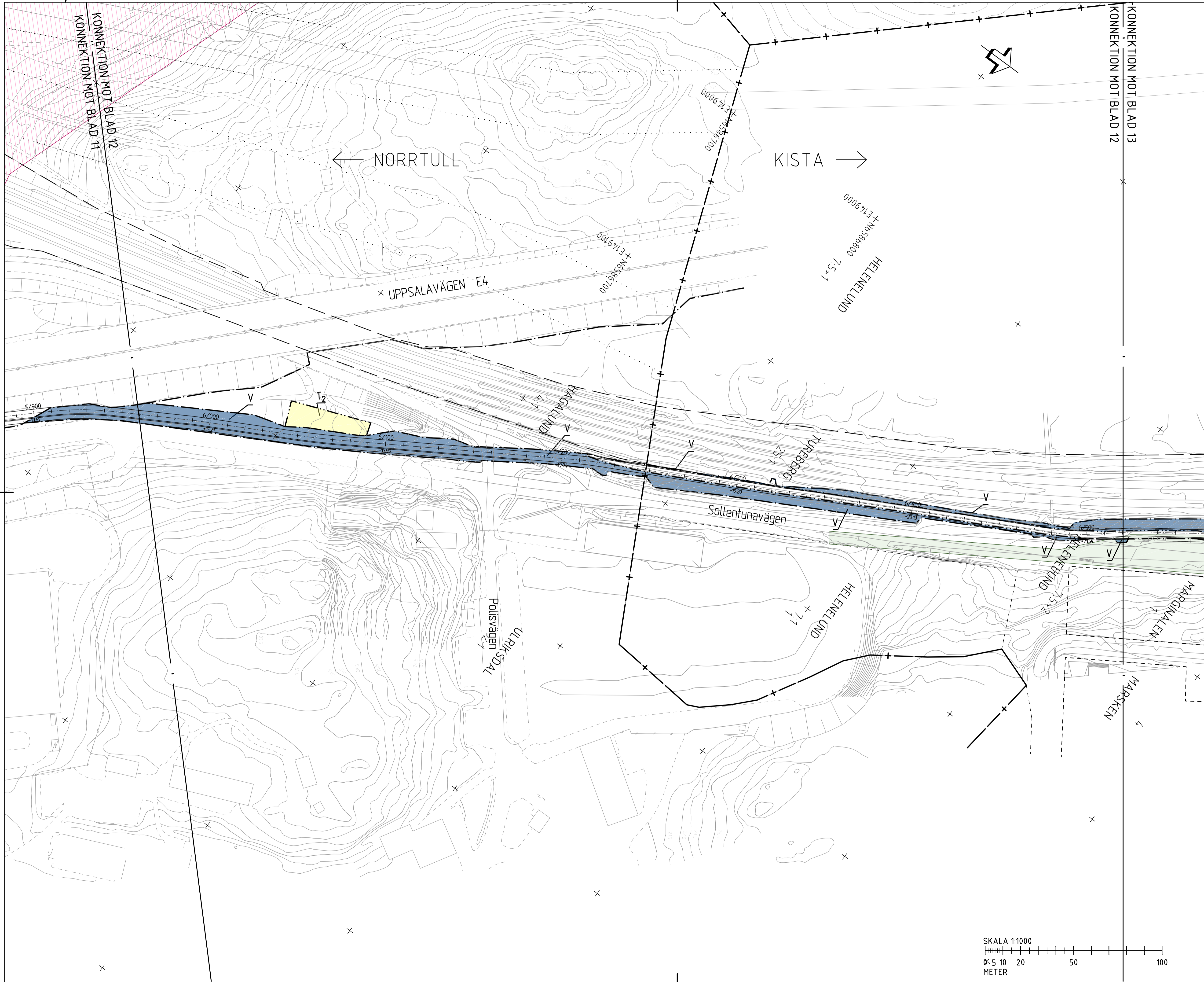
RITINGSNUMMER 000C9311 **BLAD** 11 **NÄSTA BLAD** 12 **BET**

SKALA 1:1000 **FORMAT** A1 **FÖRVALTNINGSNUMMER**

RITINGSNUMMER 000C9311 **BLAD** 11 **NÄSTA BLAD** 12 **BET**



PL: R:\9446\2016\10217846\1_CAD\C\Bak\000C9311.dwg PLOTTAD: 2017-10-27 16:52:33 AV: ANVÄNDARE: SCL51619



PLANBESTÄMMLER

MARKANSPRÅK

- Gräns för vägområde
- Avgränsning mellan olika typer av markanspråk
- Nytt vägområde med vägrätt
- Tillfällig nyttjanderätt

T1 Tillfällig nyttjanderätt för arbetsområde gäller under byggtiden, dock längst i.o.m. 6 mån efter stufbesikning

T2 Tillfällig nyttjanderätt för etableringsområde gäller under byggtiden, dock längst i.o.m. 6 mån efter stufbesikning

SKYDDSGÄRDER OCH FÖRSIKTIGHETSMÅTT

- Avgränsning av skyddsgård/försiktighetsmått
- Sk1 Träd som föreslås återplanteras
- Sk2 Trumma
- Sk3 Bulterskärm
- Sk4 Attraktivitetshöjande skärm med ljudabsorberande effekt

VERKSAMHETER/ÅTGÄRDER SOM UNDANTAS FRÅN FÖRBUD ENLIGT MILJÖBALKEN

- Förbudet som avser verksamhet eller åtgärd inom generellt biotopskyddsområde (7:11 2st. MB) gäller inte byggande av allmän väg.
- Förbudet mot åtgärder inom strandskyddsområde (7:15 MB) gäller inte byggande av allmän väg.

Skyldigheten att göra anmälan för samråd enligt 12:6 MB gäller inte för de verksamheter och åtgärder som behövs för att bygga vägen och som fastställs och ingår i vägområde för allmän väg eller område för tillfällig nyttjanderätt.

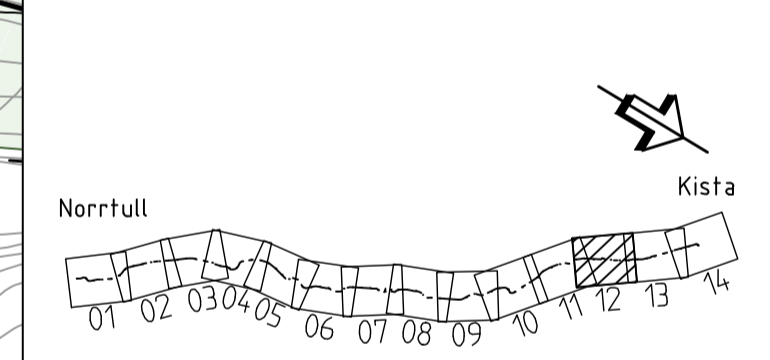
ÖVRIGA BETECKNINGAR PÅ PLANKARTAN

- NY/YYY Ny GC-väg med längdmåtningsstreck och höjdgångvise
- +YYY

GRUNDKARTANS BETECKNINGAR

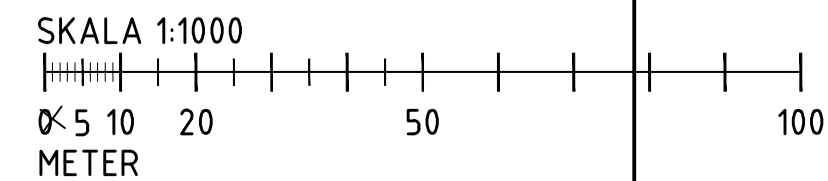
- KOMMUNGRÄNS
- TRAKTGRÄNS
- KVARTERSTRAKTGRÄNS
- FASTIGHETSGRÄNS
- VÄG-/GÅNGBANKANT
- FAST FÖRKLÄMNING

KOORDINATSYSTEM
 PLAN SWEREF 99 18°00'
 HÖJD RH2000

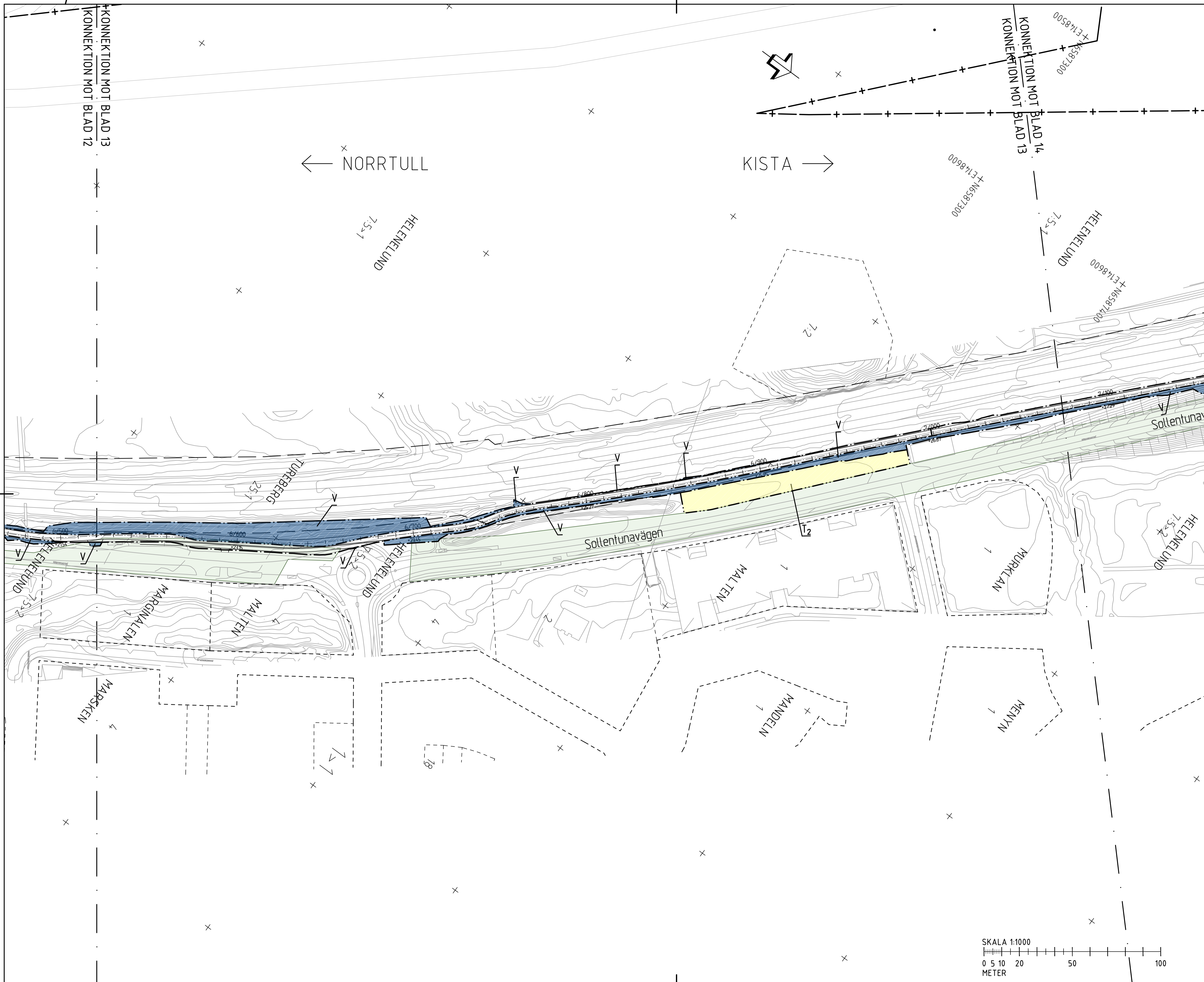


ORIENTERINGSGIFUR

TYP AV PLAN		VÄGPLAN	
GRANSKNINGSSTATUS / SYFTE			
HANDLINGSTYP		SAMRÅDSHANDLING	
DATUM	2017-10-27	LEVERANS / ÄNDRINGSFM	
OBJEKT			
E4 CYKELÅTGÄRDER NORRTULL-KISTA			
DELOMRÅDE / BANDEL			
GEMENSAMT			
ANLÄGGNINGSDJEL			
GEMENSAMT			
OBJEKTNUMMER / KM	145704	KONSTRUKTIONSNUMMER	
BESTÄLLARE		LEVERANTÖR	
TRAFIKVERKET		WSP	
SKAPAD AV	SARA ELMÉN	UPPDRAGSNUMMER	10217846
GODKÄND AV	HENRIK JOHANSSON	ÄVDELNING	
RITNINGSTYP			
PLAN			
TEKNIKOMRÅDE / INNEHÅLL			
TEKNIKÖVERGRIPANDE			
BESKRIVNING			
PLANKARTA KM 5/960- 6/520			
SKALA	1:1000	FORMAT	A1
RITNINGSNUMMER	000C9312	FÖRVALTNINGSNUMMER	
BLAD	12	NÄSTA BLAD	13
BET			



PLANKARTA KM 5/960- 6/520
 RITNINGSNUMMER 000C9312
 DATUM 2017-10-27
 AV ANVÄNDARE SCS/569



PLANBESTÄMMLER

MARKANSPRÅK

- Gräns för vägområde
- Avgränsning mellan olika typer av markanspråk
- Nytt vägområde med vägrätt
- Tillfällig nyttjanderätt

T1 Tillfällig nyttjanderätt för arbetsområde gäller under byggtiden, dock längst t.o.m. 6 mån efter stufbesikning

T2 Tillfällig nyttjanderätt för etableringsområde gäller under byggtiden, dock längst t.o.m. 6 mån efter stufbesikning

SKYDDSGÄRDER OCH FÖRSIKTIGHETSMÅTT

Avgränsning av skyddsgård/försiktighetsmått

Sk1 Träd som föreslås återplanteras

Sk2 Trumma

Sk3 Bullerskärm

Sk4 Attraktivitetshöjande skärm med ljudabsorberande effekt

VERKSAMHETER/ÅTGÄRDER SOM UNDANTAS FRÅN FÖRBUD ENLIGT MILJÖBALKEN

Förbudet som avser verksamheter eller åtgärder inom generellt biotopskyddsområde (7:11 2st. MB) gäller inte byggande av allmän väg.

Förbudet mot åtgärder inom strandskyddsområde (7:15 MB) gäller inte byggande av allmän väg.

Skyldigheten att göra anmälan för samråd enligt 12:6 MB gäller inte för de verksamheter och åtgärder som behövs för att bygga vägen och som fastställs och ingår i vägområde för allmän väg eller område för tillfällig nyttjanderätt.

ÖVRIGA BETECKNINGAR PÅ PLANKARTAN

NY GC-VÄG med längdmätningsträck och höjdgångivelse

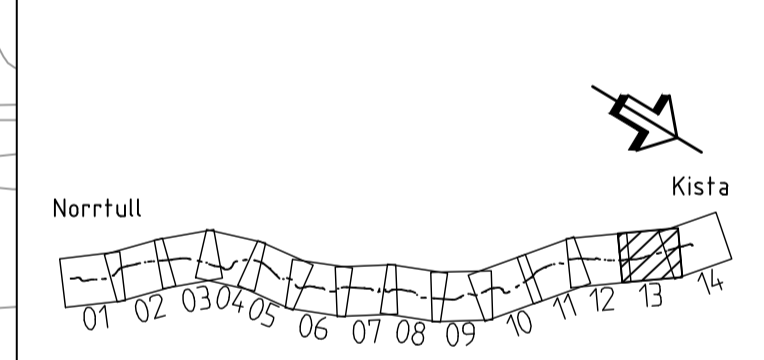
GRUNDKARTANS BETECKNINGAR

- KOMMUNGRÄNS
- TRAKTGRÄNS
- KVARTERSTRAKTGRÄNS
- FASTIGHETSGRÄNS
- VÄG-/GÅNGBANKANT
- FAST FÖRKLÄMNING

KOORDINATSYSTEM

PLAN SWEREF 99 18°00'

HÖJD RH2000



ORIENTERINGSFIGUR

TYP AV PLAN

VÄGPLAN

GRANSKNINGSSTATUS / SYFTE

HANDLINGSTYP

SAMRÅDSHANDLING

DATUM

2017-10-27

LEVERANS / ÄNDRINGS-PM

OBJEKT

E4 CYKELÅTGÄRDER NORRTULL-KISTA

DELOMRÅDE / BANDEL

GEMENSAMT

ANLÄGGNINGSDIENST

GEMENSAMT

OBJEKTNUMMER / KM

145704

KONSTRUKTIONNUMMER

BESTÄLLARE

TRAFIKVERKET

LEVERANTÖR

WSP

SKAPAD AV

SARA ELMÉN

UPPDRAGSNUMMER

10217846

GODKÄND AV

HENRIK JOHANSSON

AVDELNING

RITNINGSTYP

PLAN

TEKNIKOMRÅDE / INNEHÅLL

TEKNIKÖVERGRIPANDE

BESKRIVNING

PLANKARTA

KM 6/520- 7/070

SKALA

1:1000

FORMAT

A1

FÖRVALTNINGSNUMMER

000C9313

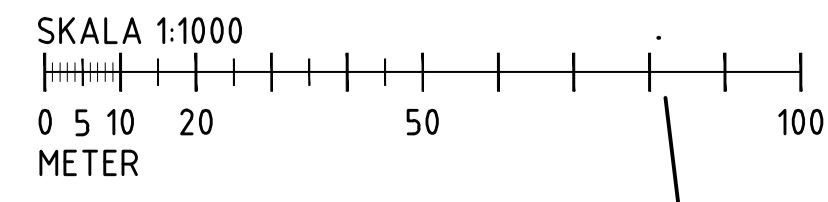
BLAD

13

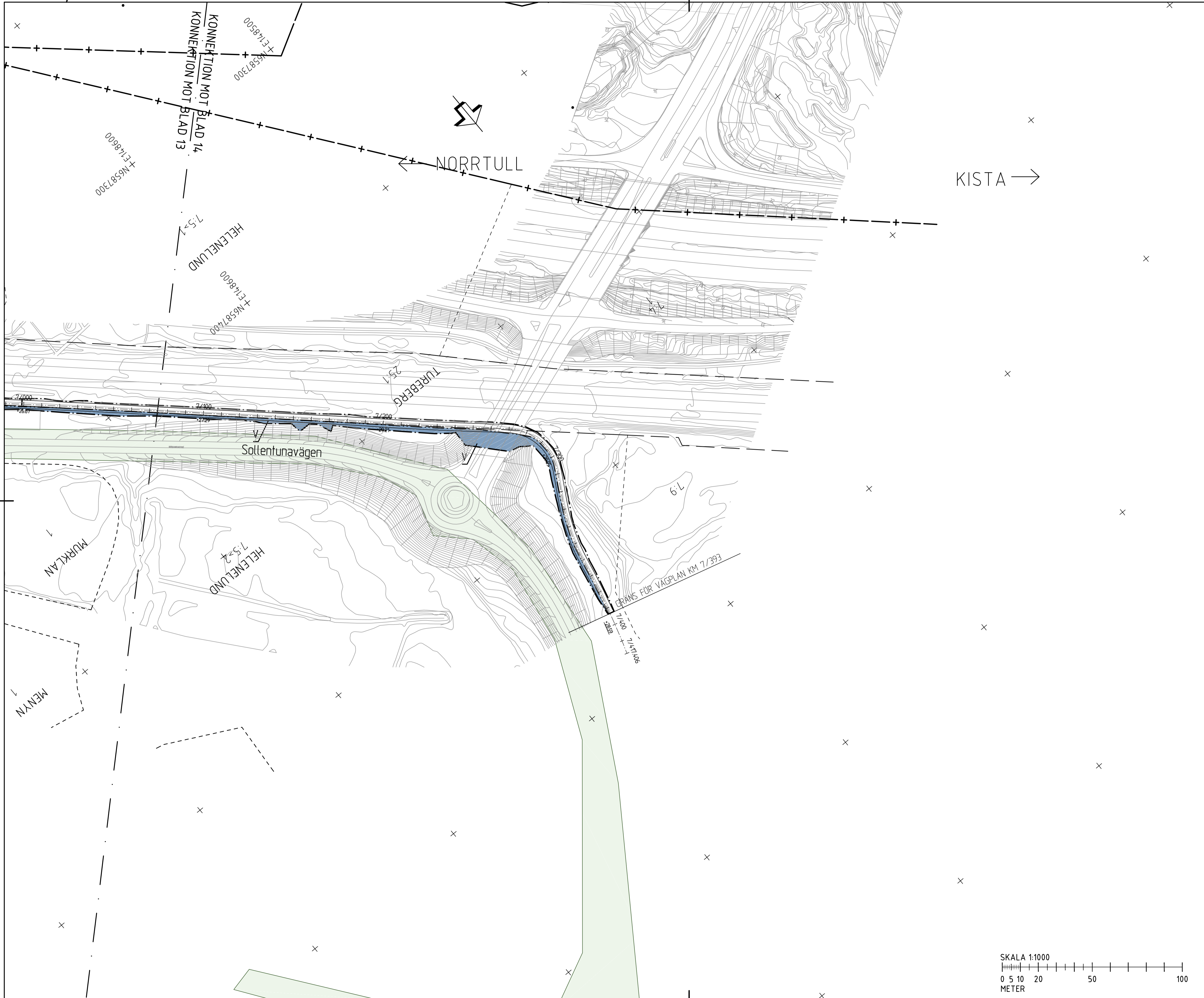
NÄSTA BLAD

14

BET



PLANKARTA: E:\S\046\0206\10217846\145704\000C9313.dwg PLOTTAD: 2017-10-27 16:56 AV: ANVÄNDARE: SCL5369



PLANBESTÄMMLER

- MARKANSPRÅK**
- +—+—+ Gräns för vägområde
 - Avgränsning mellan olika typer av markanspråk
 - Nytt vägområde med vägrätt
 - T Tillfällig nyttjanderätt
- T1 Tillfällig nyttjanderätt för arbetsområde gäller under byggtiden, dock längst i.o.m. 6 mån efter stufbesiktning
- T2 Tillfällig nyttjanderätt för etableringsområde gäller under byggtiden, dock längst i.o.m. 6 mån efter stufbesiktning

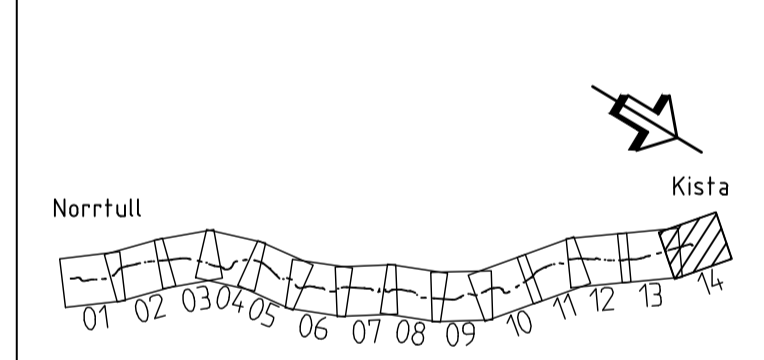
- SKYDDSÅTGÄRDER OCH FÖRSIKTIGHETSMÅTT**
- Avgränsning av skyddsåtgärd/försiktighetsmått
- Sk1 Träd som föreslås återplanteras
- Sk2 Trumma
- Sk3 Bullerskärm
- Sk4 Attraktivitetshöjande skärm med ljudabsorberande effekt

- VERKSAMHETER/ÅTGÄRDER SOM UNDTANTAS FRÅN FÖRBUD ENLIGT MILJÖBALKEN**
- Förbuden som avser verksamhet eller åtgärd inom generellt biotopskyddsområde (7:11 2st. MB) gäller inte byggande av allmän väg.
 - Förbuden mot åtgärder inom strandskyddsområde (7:15 MB) gäller inte byggande av allmän väg.
- Skyldigheten att göra anmälan för samråd enligt 12:6 MB gäller inte för de verksamheter och åtgärder som behövs för att bygga vägen och som fastställs och ingår i vägområde för allmän väg eller område för tillfällig nyttjanderätt.

- ÖVRIGA BETECKNINGAR PÅ PLANKARTAN**
- YY/YYYY Ny GC-väg, med längdmätningsträck och höjdangivelse
 - +YYYY

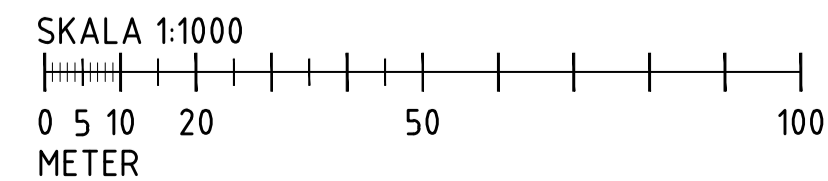
- GRUNDKARTANS BETECKNINGAR**
- +--- KOMMUNGRÄNS
 - TRAKTGRÄNS
 - KVARTERSTRAKTGRÄNS
 - FASTIGHETSGRÄNS
 - VÄG-/GÅNGBANKANT
 - FAST FÖRKLÄMNING

KOORDINATSYSTEM
 PLAN SWEREF 99 18°00'
 HÖJD RH2000



ORIENTERINGSFIGUR

TYP AV PLAN	VÄGPLAN		
GRANSKNINGSSTATUS / SYFTE			
HANDLINGSTYP	SAMRÅDSHANDLING		
DATUM	2017-10-27	LEVERANS / ÄNDRINGS-PM	
OBJEKT	E4 CYKELÅTGÄRDER NORRTULL-KISTA		
DELOMRÅDE / BANDEL	GEMENSAMT		
ANLÄGGNINGSDEL	GEMENSAMT		
OBJEKTNUMMER / KM	145704	KONSTRUKTIONNUMMER	
BESTÄLLARE	TRAFIKVERKET	LEVERANTÖR	WSP
SKAPAD AV	SARA ELMÉN	UPPDRAGSNUMMER	10217846
GODKÄND AV	HENRIK JOHANSSON	AVDELNING	
RITNINGSTYP	PLAN		
TEKNIKOMRÅDE / INNEHÅLL	TEKNIKÖVERGRIPANDE		
BESKRIVNING	PLANKARTA KM 7/070- 7/393		
SKALA	1:1000	FORMAT	A1
RITNINGNUMMER	000C9314	FÖRVALTNINGSNUMMER	
		BLAD	14
		NÄSTA BLAD	
		BET	



FL: R:\9446\2016\10217846\1_CAD\C\808\000C9314.dwg PLOTTAD: 2017-10-27 16:53 AV: ANVÄNDARE: SCS\5169