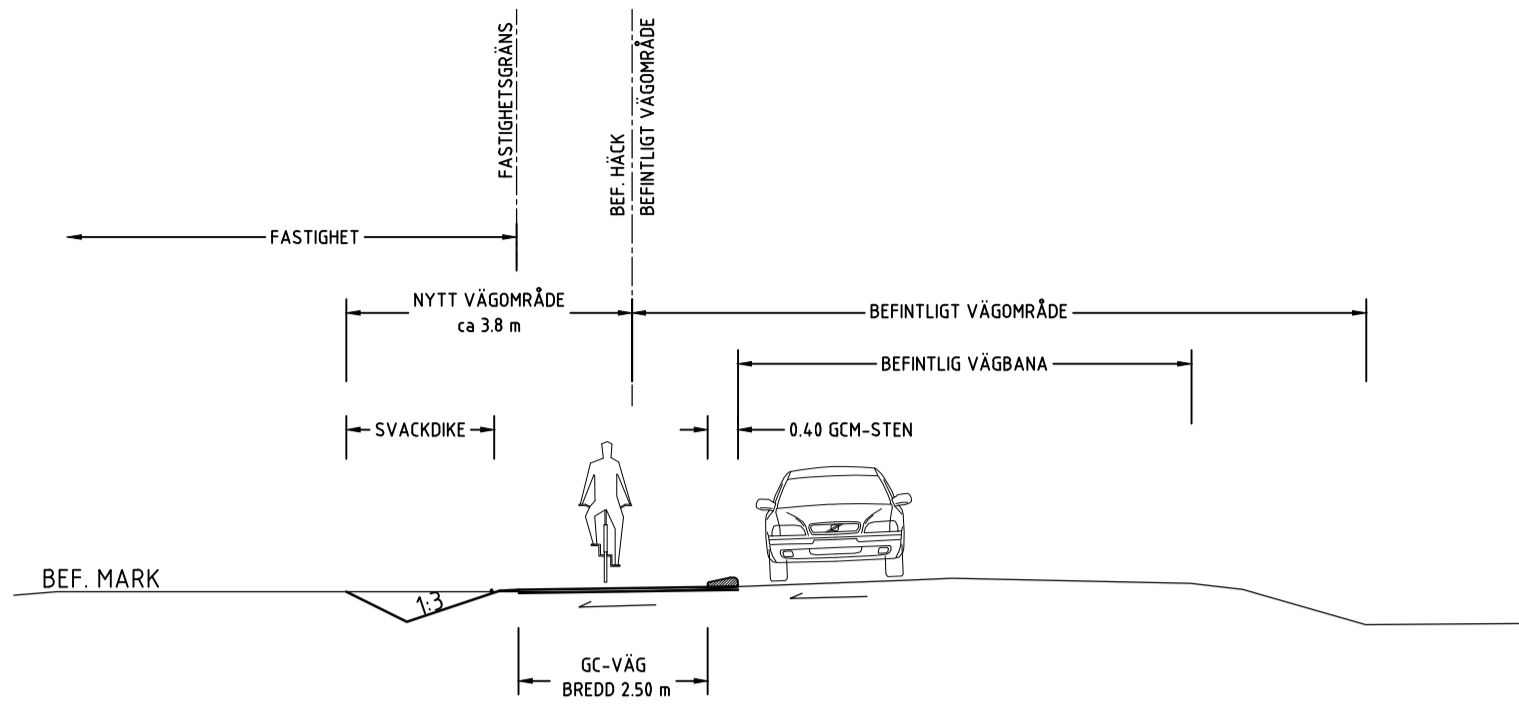
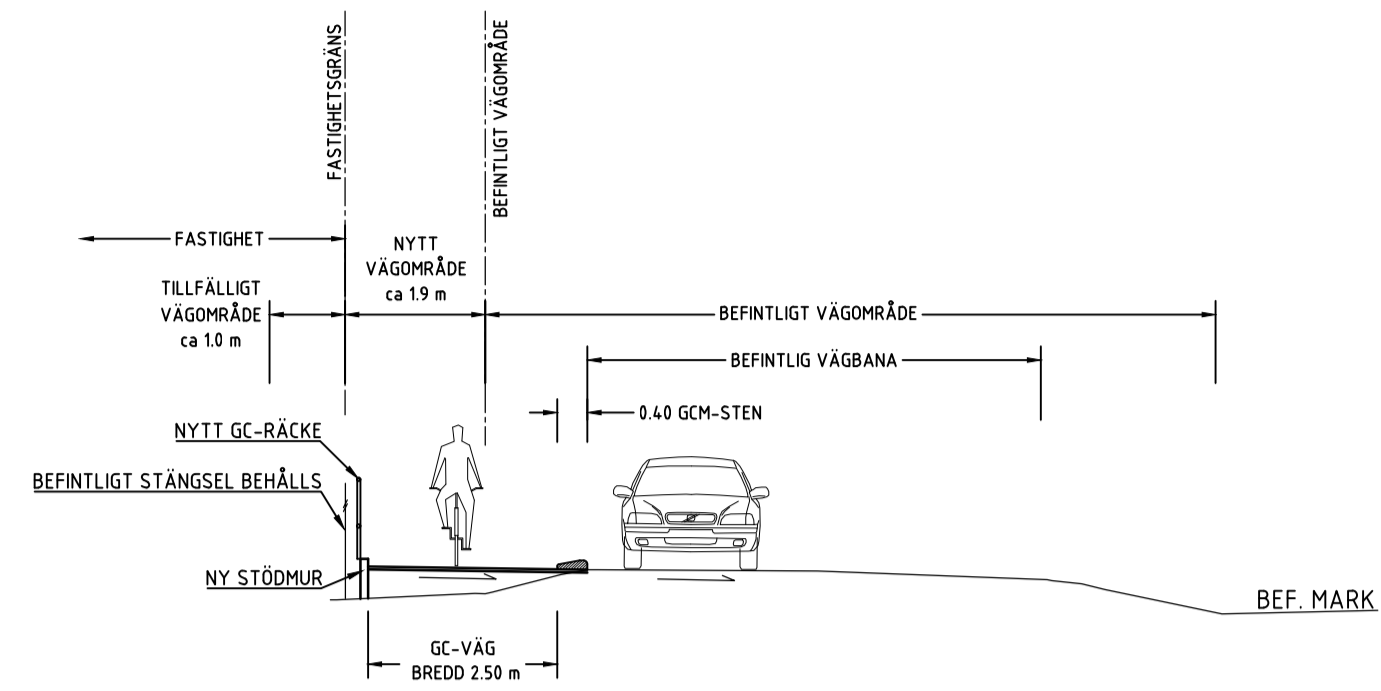


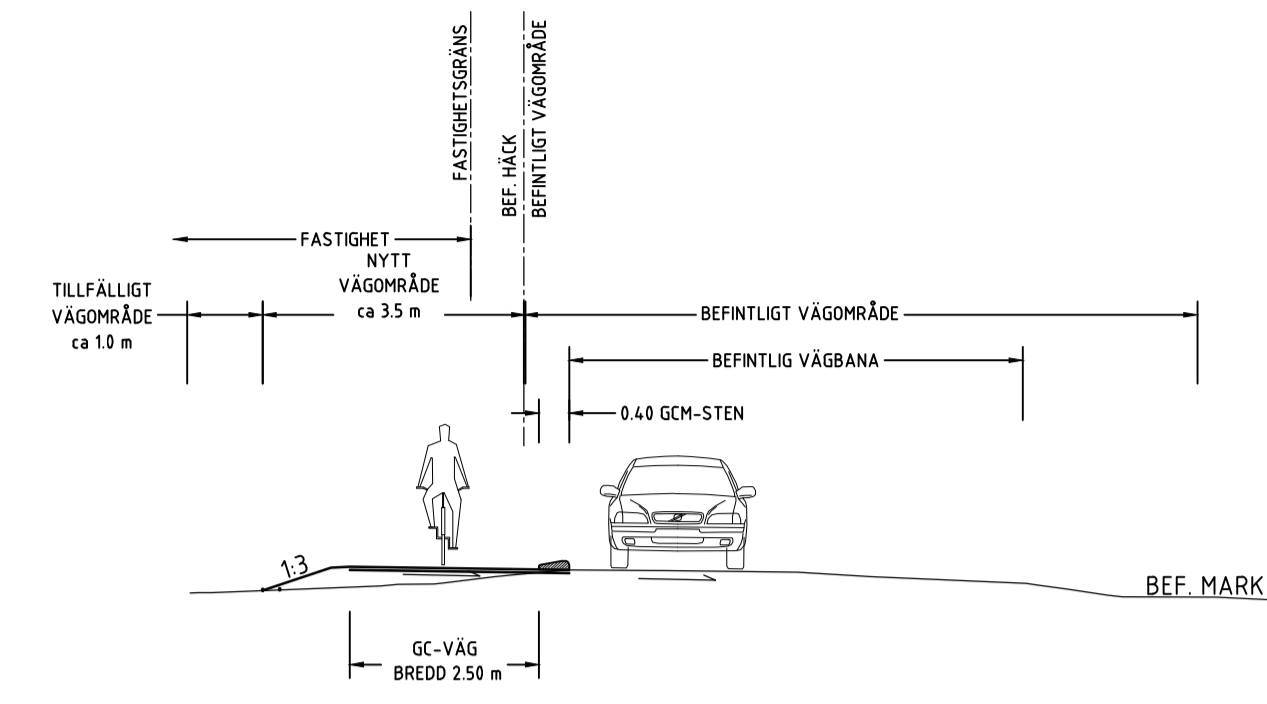
VR 40 km/h
GC-VÄG SEPARERING MED GCM-STÖD
STRÄCKA INTILL BEBYGGELSE UTKANT ÖNNESTAD
SVACKDIKE



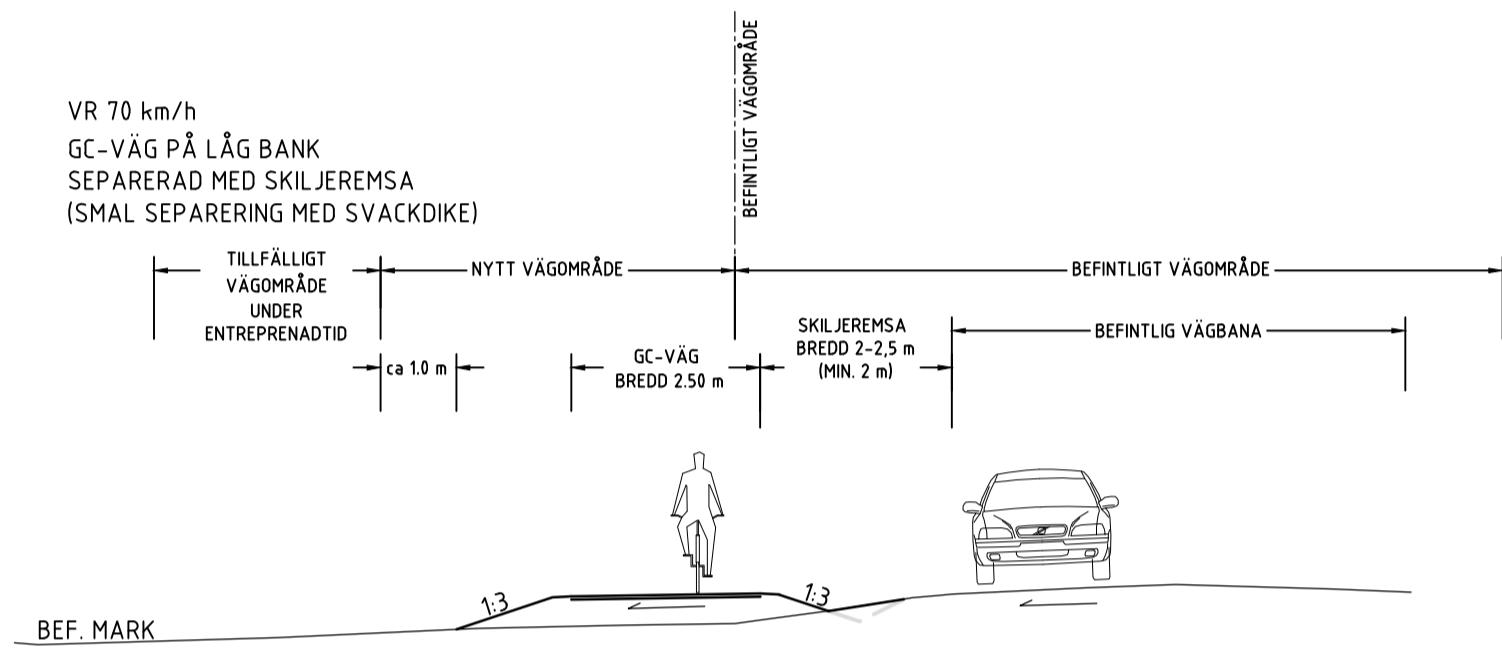
VR 40 km/h
GC-VÄG SEPARERING MED GCM-STÖD
STRÄCKA INTILL BEBYGGELSE UTKANT ÖNNESTAD
STÖDMUR



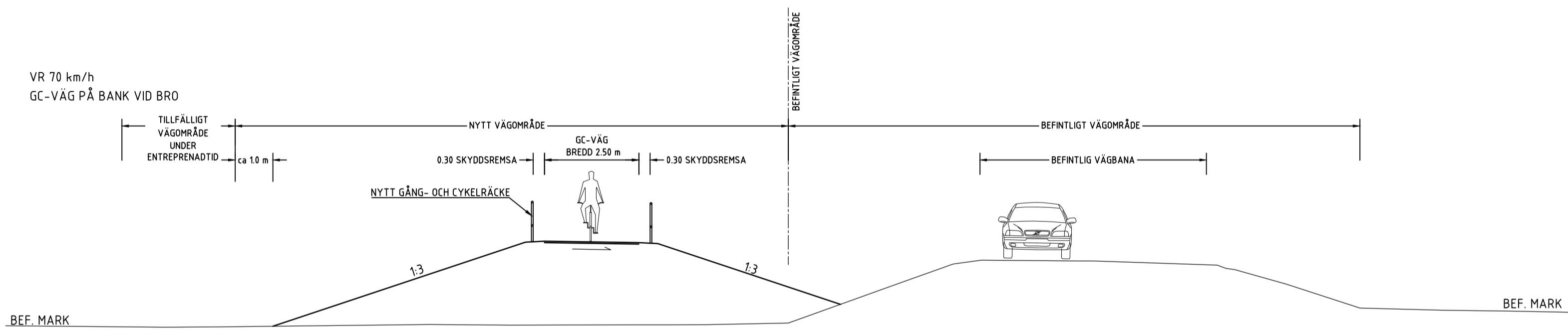
VR 40 km/h
GC-VÄG SEPARERING MED GCM-STÖD
STRÄCKA INTILL BEBYGGELSE UTKANT ÖNNESTAD
SLÄNT



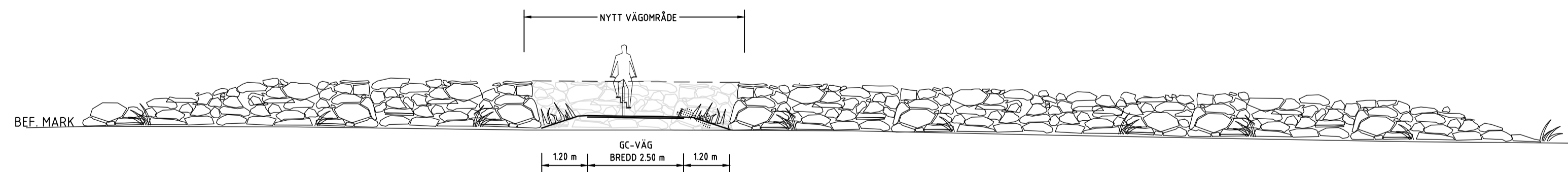
VR 70 km/h
GC-VÄG PÅ LÅG BANK
SEPARERAD MED SKILJEREMSA
(SMAL SEPARERING MED SVACKDIKE)



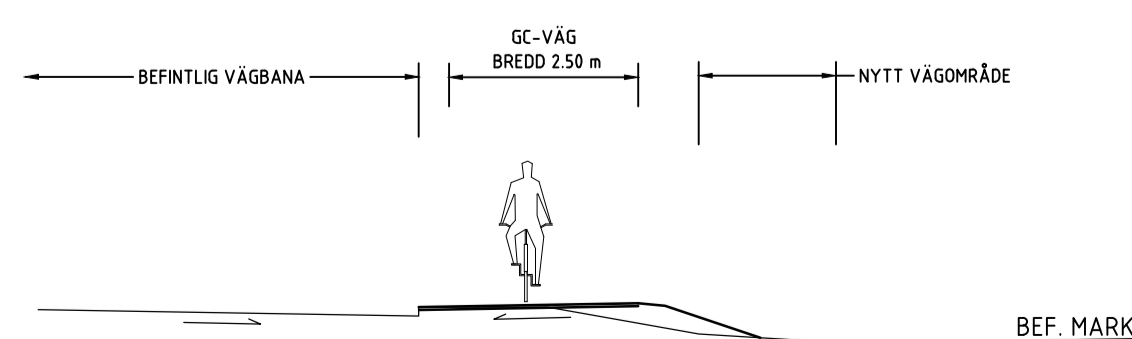
VR 70 km/h
GC-VÄG PÅ BANK VID BRO



VR 40 km/h
GC-VÄG PÅ ÅKER GENOM STENGÅRDE



VR 40 km/h
GC-VÄG INTILL HAMILTONSVÄG



TYP AV PLAN **VÄGPLAN**

GRANSKNINGSSTATUS / SYFTE

HANDLINGSTYP **SAMRÅDSHANDLING**

DATUM **2024-06-14** LEVERANS / ÄNDRINGS-PM

OBJEKT **VÄG 2013, ÖNNESTAD-FÄRLÖV, NY GÅNG- OCH CYKELVÄG**

DELOMRÅDE / BANDEL

1

ANLÄGGNINGSDDEL

01

OBJEKTNUMMER / KM

182 787

KONSTRUKTIONNUMMER

BESTÄLLARE

TRAFIKVERKET

LEVERANTÖR

TYRÉNS

SKAPAD AV

D. NILSSON

UPPRAGSNUMMER

335975

GODKÄND AV

E. POJKAS

AVDELNING

RITNINGSTYP

SEKTION VÄGUTFORMNING

TEKNIKOMRÅDE / INNEHÅLL

BESKRIVNING

TYPSEKTIONER

SKALA

1:100

FORMAT

A1

FÖRVALTNINGSNUMMER

RITNINGSNUMMER

201T0401

BLAD

NÄSTA BLAD

BET