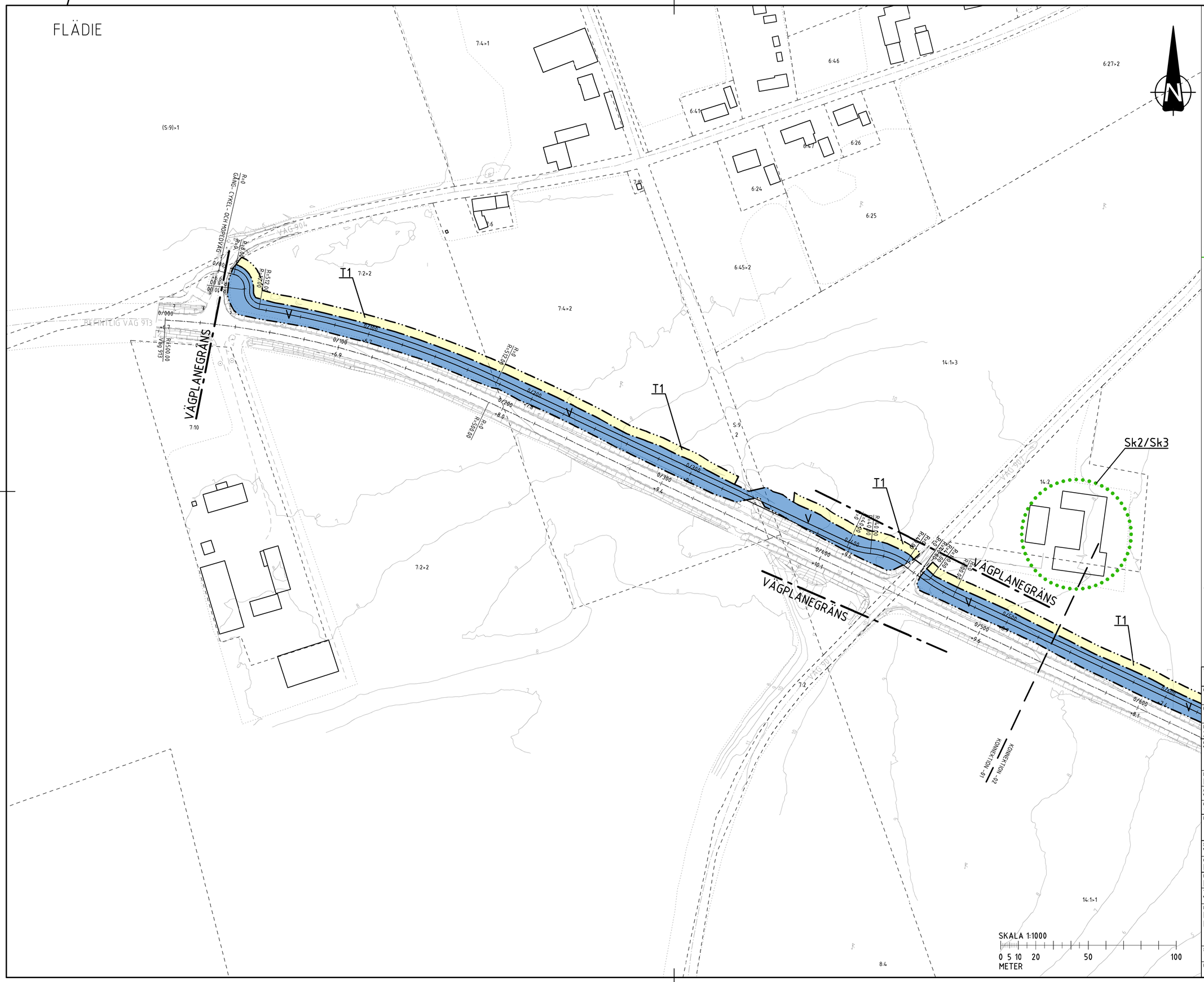

KOORDINATSYSTEM

SYSTEM I PLAN: SWEREF 99 13 30

SYSTEM I HÖJD: RH 2000

TECKENFÖRKLARING

MARKANSPRÅK

GRÄNS FÖR VÄGOMRÅDE

AVGRÄNSNING MELLAN OLIKA TYPER AV MARKANSPRÅK

V — NYTT VÄGOMRÅDE MED VÄGRÄTT

Vi — NYTT VÄGOMRÅDE MED INSKRÄNKT VÄGRÄTT

INSKRÄNKNINGEN I VÄGRÄTTEN INNEBÄR ATT VÄGHÅLLARENS ANVÄNDNING AV MARK ELLER UTRYMME FÖR VÄGÄNDAMÅL INTE FÅR ÄVENTYRA UTFORMNINGEN OCH FUNKTION HOS DE SPÅRANLÄGGNINGAR SOM FINNS INOM OMRÅDET. SAMTIDIGT FÅR FASTIGHETSÄGARENS MARKANVÄNDNING FÖR JÄRNVÄGSÄNDAMÅL INTE ÄVENTYRA VÄGANORDNINGARNAS UTFORMNING OCH FUNKTION

T — TILLFÄLLIG NYTTJANDERÄTT

T1 — TILLFÄLLIG NYTTJANDERÄTT/ARBETSOMRÅDE FÖR UPPLAG OCH ETABLERING GÄLLER UNDER BYGGTIDEN

T2 — TILLFÄLLIG NYTTJANDERÄTT/ARBETSOMRÅDE FÖR BYGGTRAFIK GÄLLER UNDER BYGGTID

T3 — TILLFÄLLIG NYTTJANDERÄTT/ARBETSOMRÅDE FÖR OMLEDNING AV TRAFIK GÄLLER UNDER BYGGTID

T4 — TILLFÄLLIG NYTTJANDERÄTT/ARBETSOMRÅDE FÖR HANTERING AV YTVATTEN GÄLLER UNDER BYGGTID

SKYDDSÅTGÄRDER OCH FÖRSIKTIGHETSMÅTT

MARKERING ELLER AVGRÄNSNING AV SKYDDSÅTGÄRD OCH FÖRSIKTIGHETSMÅTT

Sk1 — FAUNAPASSAGE FÖR SMÅ- MEDELSTORA DÄGGDJUR

Sk2 — ERBJUDANDE OM BULLERSKYDDSÅTGÄRDER UTANFÖR VÄGOMRÅDE I FORM AV FÖNSTERÅTGÄRD.

Sk3 — ERBJUDANDE OM BULLERSKYDDSÅTGÄRDER UTANFÖR VÄGOMRÅDE I FORM AV SKYDD FÖR UTEPLATS.

VERKSAMHETER/ÅTGÄRDER SOM UNDANTAS FRÅN FÖRBUD ENLIGT MILJÖBALK. (GÄLLER HELA PLANEN)

FÖRBUD SOM AVSER VERKSAMHET ELLER ÅTGÄRD INOM GENERELLT BIOTOPSKYDDSOMRÅDE (7:11 2ST. MB) GÄLLER INTE BYGGANDE AV ALLMÄN VÄG/JÄRNVÄG

SKYLDIGHETEN ATT GÖRA ANMÄLAN FÖR SAMRÅD ENLIGT 12:6 MB GÄLLER INTE FÖR DE VERKSAMHETER OCH ÅTGÄRDER SOM BEHÖVS FÖR ATT BYGGA VÄGEN/JÄRNVÄGEN OCH SOM FASTSTÄLLS OCH INGÅR I VÄGOMRÅDET FÖR ALLMÄN VÄG/JÄRNVÄG ELLER OMRÅDE FÖR TILLFÄLLIG NYTTJANDERÄTT

ÖVRIGA BETECKNINGAR PÅ PLANKARTAN

0/000 — NY VÄG ELLER BREDDNING AV BEFINTLIG VÄG, VÄGBANEKANTER MED LÄNGDMÄTNING OCH HÖJDSÄTTNING

+0,0

INDRAGNING AV VÄG FRÅN ALLMÄNT UNDERHÅLL

BEF. VATTENDRAG

FLÖDESRIKTNING

TRAKTGRÄNS

FASTIGHETSGRÄNS

1:12 — FASTIGHETSBETECKNING

FLÄDIE — TRAKTNAMN

BYGGNADER

HÖJDKURVOR MED HÖJDANGIVELSER

BLADINDINDELNING

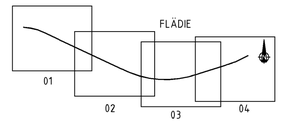

TYP AV PLAN	VÄGPLAN
GRANSKNINGSSTATUS/SYFTE	FÖR GRANSKNING
HANDLINGSTYP	GRANSKNINGSHANDLING
DATUM	2018-01-15
LEVERANS / ÄNDRINGS-PM	
OBJEKT	VÄG 913 BJÄRRED-TPL FLÄDIE
DELOMRÅDE / BANDEL	DELEN SÖDER OM FLÄDIE
ANLÄGGNINGSDEL	VÄG 913
OBJEKTNUMMER / KM	145669
KONSTRUKTIONSNUMMER	
BESTÄLLARE	TRAFIKVERKET
LEVERANTÖR	TYRÉNS
SKAPAD AV	V. PERSSON
UPPDRAGSNUMMER	259192
GODKÄND AV	P. RAGNARSSON
AVDELNING	VÄG - MARK
RITNINGSTYP	PLAN
TEKNIKOMRÅDE / INNEHÅLL	VÄGUTFORMNING
BESKRIVNING	PLANKARTA KM 0/000 - 0/540
SKALA	1:1000
FORMAT	A1
FÖRVALTNINGSNUMMER	
RITNINGSNUMMER	101T0201
BLAD	
NÄSTA BLAD	
BET	

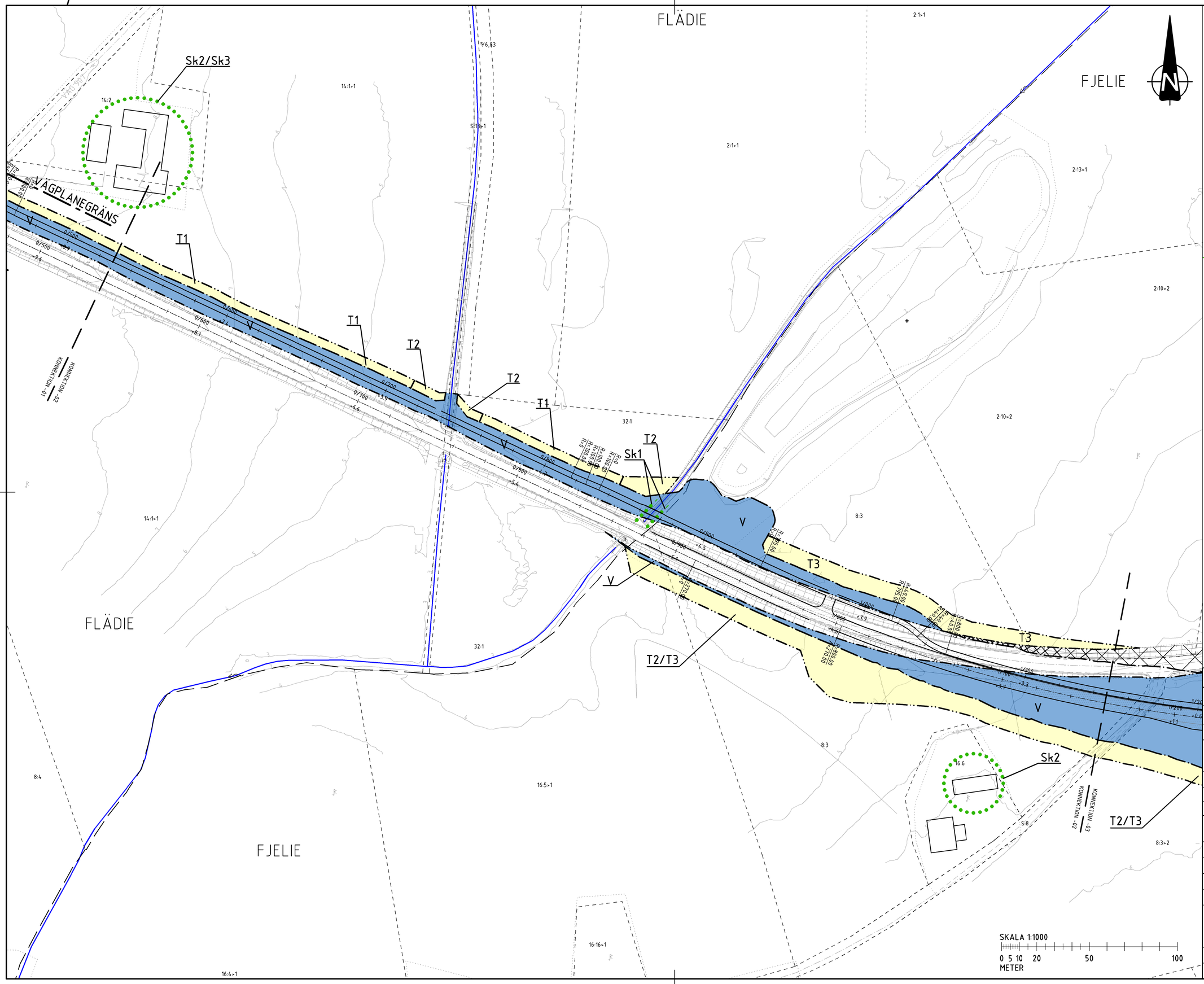

KOORDINATSYSTEM
SYSTEM I PLAN: SWEREF 99 13 30
SYSTEM I HÖJD: RH 2000

TECKENFÖRKLARING

MARKANSPRÅK

GRÄNS FÖR VÄGOMRÅDE
AVGRÄNSNING MELLAN OLIKA TYPER AV MARKANSPRÅK
V NYTT VÄGOMRÅDE MED VÄGRÄTT
Vi NYTT VÄGOMRÅDE MED INSKRÄNKT VÄGRÄTT

INSKRÄNKNINGEN I VÄGRÄTTEN INNEBÄR ATT VÄGHÅLLARENS ANVÄNDNING AV MARK ELLER UTRYMME FÖR VÄGÄNDAMÅL INTE FÅR ÄVENTYRA UTFORMNINGEN OCH FUNKTION HOS DE SPÅRANLÄGGNINGAR SOM FINNS INOM OMRÅDET. SAMTIDIGT FÅR FASTIGHETSÄGARENS MARKANVÄNDNING FÖR JÄRNVÄGSÄNDAMÅL INTE ÄVENTYRA VÄGANORDNINGARNAS UTFORMNING OCH FUNKTION

T TILLFÄLLIG NYTTJANDERÄTT
T1 TILLFÄLLIG NYTTJANDERÄTT/ARBETSOMRÅDE FÖR UPPLAG OCH ETABLERING GÄLLER UNDER BYGGTIDEN
T2 TILLFÄLLIG NYTTJANDERÄTT/ARBETSOMRÅDE FÖR BYGGTRAFIK GÄLLER UNDER BYGGTID
T3 TILLFÄLLIG NYTTJANDERÄTT/ARBETSOMRÅDE FÖR OMLEDNING AV TRAFIK GÄLLER UNDER BYGGTID
T4 TILLFÄLLIG NYTTJANDERÄTT/ARBETSOMRÅDE FÖR HANTERING AV YTVATTEN GÄLLER UNDER BYGGTID

SKYDDSÅTGÄRDER OCH FÖRSIKTIGHETSMÅTT

MARKERING ELLER AVGRÄNSNING AV SKYDDSÅTGÄRD OCH FÖRSIKTIGHETSMÅTT
Sk1 FAUNAPASSAGE FÖR SMÅ- MEDELSTORA DÄGGDJUR
Sk2 ERBJUDANDE OM BULLERSKYDDSÅTGÄRDER UTANFÖR VÄGOMRÅDE I FORM AV FÖNSTERÅTGÄRD.
Sk3 ERBJUDANDE OM BULLERSKYDDSÅTGÄRDER UTANFÖR VÄGOMRÅDE I FORM AV SKYDD FÖR UTEPLATS.

VERKSAMHETER/ÅTGÄRDER SOM UNDANTAS FRÅN FÖRBUD ENLIGT MILJÖBALK. (GÄLLER HELA PLANEN)

FÖRBUD SOM AVSER VERKSAMHET ELLER ÅTGÄRD INOM GENERELLT BIOTOPSKYDDSOMRÅDE (7:11 2ST. MB) GÄLLER INTE BYGGANDE AV ALLMÄN VÄG/JÄRNVÄG

SKYLDIGHETEN ATT GÖRA ANMÄLAN FÖR SAMRÅD ENLIGT 12:6 MB GÄLLER INTE FÖR DE VERKSAMHETER OCH ÅTGÄRDER SOM BEHÖVS FÖR ATT BYGGA VÄGEN/JÄRNVÄGEN OCH SOM FASTSTÄLLS OCH INGÅR I VÄGOMRÅDET FÖR ALLMÄN VÄG/JÄRNVÄG ELLER OMRÅDE FÖR TILLFÄLLIG NYTTJANDERÄTT

ÖVRIGA BETECKNINGAR PÅ PLANKARTAN

0/000 NY VÄG ELLER BREDDNING AV BEFINTLIG VÄG, VÄGBANEKANTER MED LÄNGDMÄTNING
+0,0 OCH HÖJDSÄTTNING
INDRAGNING AV VÄG FRÅN ALLMÄNT UNDERHÅLL
BEF. VATTENDRAG
FLÖDESRIKTNING
TRAKTGRÄNS
FASTIGHETSGRÄNS
1:12 FASTIGHETSBETECKNING
FLÄDIE TRAKTNAMN
BYGGNADER
HÖJDKURVOR MED HÖJDANGIVELSER

BLADINDINDELNING

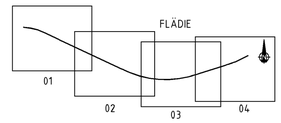

TYP AV PLAN	VÄGPLAN
GRANSKNINGSSTATUS/SYFTE	FÖR GRANSKNING
HANDLINGSTYP	GRANSKNINGSHANDLING
DATUM: 2018-01-15	LEVERANS / ÄNDRINGS-PM
OBJEKT	VÄG 913 BJÄRRED-FLÄDIE
DELOMRÅDE / BANDEL	DELEN SÖDER OM FLÄDIE
ANLÄGGNINGSDEL	VÄG 913
OBJEKTNUMMER / KM: 145669	KONSTRUKTIONSNUMMER
BESTÄLLARE: TRAFIKVERKET	LEVERANTÖR: TYRÉNS
SKAPAD AV: V. PERSSON	UPPDRAGSNUMMER: 259192
GODKÄND AV: P. RAGNARSSON	AVDELNING: VÄG - MARK
RITNINGSTYP	PLAN
TEKNIKOMRÅDE / INNEHÅLL	VÄGUTFORMNING
BESKRIVNING	PLANKARTA KM 0/540 - 1/160
SKALA: 1:1000	FORMAT: A1
FÖRVALTNINGSNUMMER	
RITNINGSNUMMER: 101T0202	BLAD / NÄSTA BLAD / BET

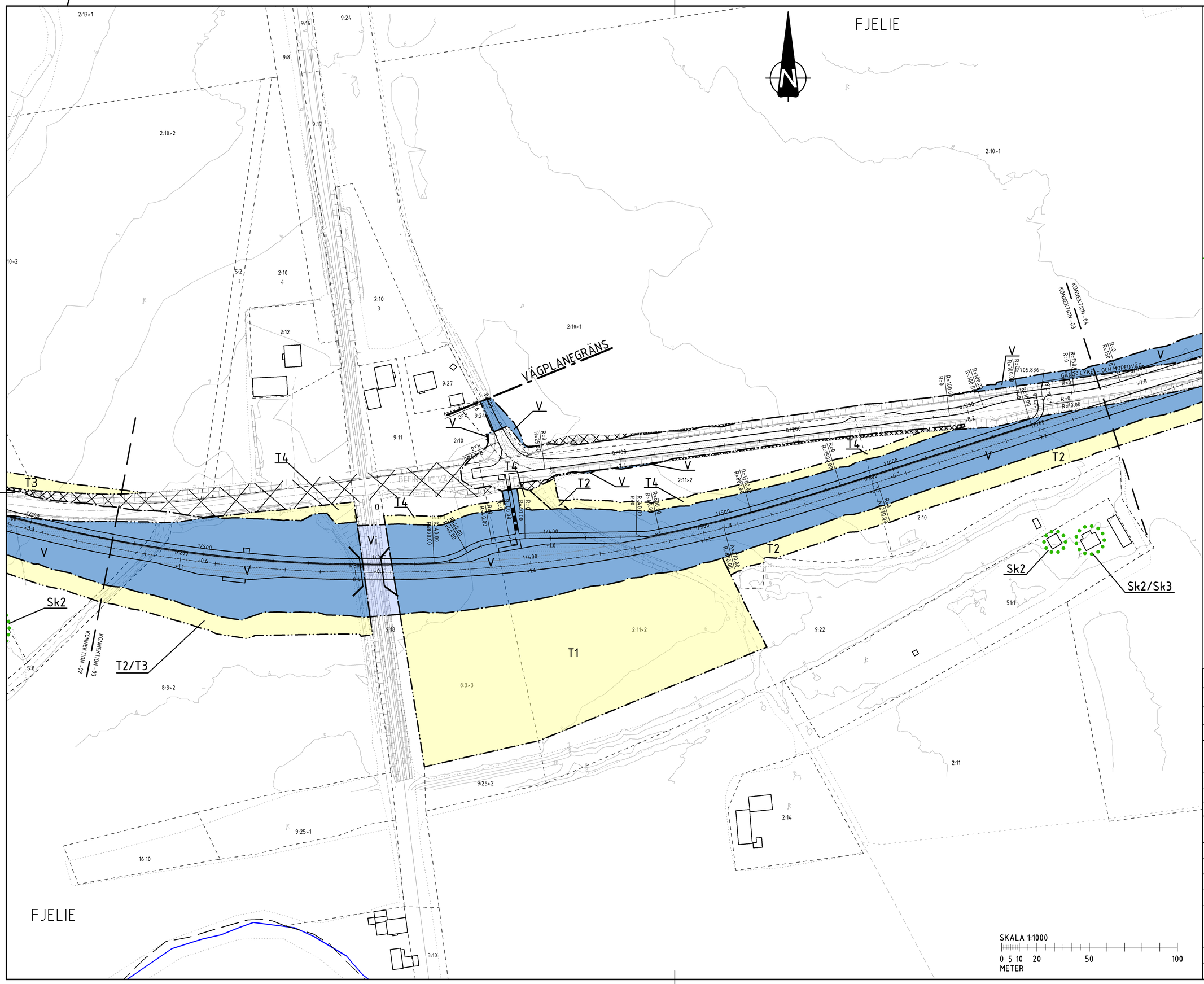

KOORDINATSYSTEM

SYSTEM I PLAN: SWEREF 99 13 30

SYSTEM I HÖJD: RH 2000

TECKENFÖRKLARING

MARKANSPRÅK

GRÄNS FÖR VÄGOMRÅDE

AVGRÄNSNING MELLAN OLIKA TYPER AV MARKANSPRÅK

V — NYTT VÄGOMRÅDE MED VÄGRÄTT

Vi — NYTT VÄGOMRÅDE MED INSKRÄNKT VÄGRÄTT

INSKRÄNKNINGEN I VÄGRÄTTEN INNEBÄR ATT VÄGHÅLLARENS ANVÄNDNING AV MARK ELLER UTRYMME FÖR VÄGÄNDAMÅL INTE FÅR ÄVENTYRA UTFORMNINGEN OCH FUNKTION HOS DE SPÅRANLÄGGNINGAR SOM FINNS INOM OMRÅDET. SAMTIDIGT FÅR FASTIGHETSÄGARENS MARKANVÄNDNING FÖR JÄRNVÄGSÄNDAMÅL INTE ÄVENTYRA VÄGANORDNINGARNAS UTFORMNING OCH FUNKTION

T — TILLFÄLLIG NYTTJANDERÄTT

T1 — TILLFÄLLIG NYTTJANDERÄTT/ARBETSOMRÅDE FÖR UPPLAG OCH ETABLERING GÄLLER UNDER BYGGTIDEN

T2 — TILLFÄLLIG NYTTJANDERÄTT/ARBETSOMRÅDE FÖR BYGGTRAFIK GÄLLER UNDER BYGGTID

T3 — TILLFÄLLIG NYTTJANDERÄTT/ARBETSOMRÅDE FÖR OMLEDNING AV TRAFIK GÄLLER UNDER BYGGTID

T4 — TILLFÄLLIG NYTTJANDERÄTT/ARBETSOMRÅDE FÖR HANTERING AV YTVATTEN GÄLLER UNDER BYGGTID

SKYDDSÅTGÄRDER OCH FÖRSIKTIGHETSMÅTT

MARKERING ELLER AVGRÄNSNING AV SKYDDSÅTGÄRD OCH FÖRSIKTIGHETSMÅTT

Sk1 — FAUNAPASSAGE FÖR SMÅ- MEDELSTORA DÄGGDJUR

Sk2 — ERBJUDANDE OM BULLERSKYDDSÅTGÄRDER UTANFÖR VÄGOMRÅDE I FORM AV FÖNSTERÅTGÄRD.

Sk3 — ERBJUDANDE OM BULLERSKYDDSÅTGÄRDER UTANFÖR VÄGOMRÅDE I FORM AV SKYDD FÖR UTEPLATS.

VERKSAMHETER/ÅTGÄRDER SOM UNDANTAS FRÅN FÖRBUD ENLIGT MILJÖBALK. (GÄLLER HELA PLANEN)

FÖRBUD SOM AVSER VERKSAMHET ELLER ÅTGÄRD INOM GENERELLT BIOTOPSKYDDSOMRÅDE (7:11 2ST. MB) GÄLLER INTE BYGGANDE AV ALLMÄN VÄG/JÄRNVÄG

SKYLDIGHETEN ATT GÖRA ANMÄLAN FÖR SAMRÅD ENLIGT 12:6 MB GÄLLER INTE FÖR DE VERKSAMHETER OCH ÅTGÄRDER SOM BEHÖVS FÖR ATT BYGGA VÄGEN/JÄRNVÄGEN OCH SOM FASTSTÄLLS OCH INGÅR I VÄGOMRÅDET FÖR ALLMÄN VÄG/JÄRNVÄG ELLER OMRÅDE FÖR TILLFÄLLIG NYTTJANDERÄTT

ÖVRIGA BETECKNINGAR PÅ PLANKARTAN

0/000 +0,0 — NY VÄG ELLER BREDDNING AV BEFINTLIG VÄG, VÄGBANEKANTER MED LÄNGDMÄTNING OCH HÖJDSÄTTNING

INDRAGNING AV VÄG FRÅN ALLMÄNT UNDERHÅLL

BEF. VATTENDRAG

FLÖDESRIKTNING

TRAKTGRÄNS

FASTIGHETSGRÄNS

1:12 — FASTIGHETSBETECKNING

FLÄDIE — TRAKTNAMN

BYGGNADER

HÖJDKURVOR MED HÖJDANGIVELSER

BLADINDINDELNING

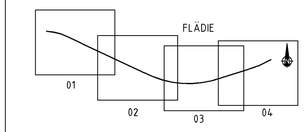

TYP AV PLAN	VÄGPLAN
GRANSKNINGSSTATUS/SYFTE	FÖR GRANSKNING
HANDLINGSTYP	GRANSKNINGSHANDLING
DATUM: 2018-01-15	LEVERANS / ÄNDRINGS-PM
OBJEKT: VÄG 913 BJÄRRED-FLÄDIE	
DELOMRÅDE / BANDEL: DELEN SÖDER OM FLÄDIE	
ANLÄGGNINGSDEL: VÄG 913	
OBJEKTNUMMER / KM: 145669	KONSTRUKTIONSNUMMER
BESTÄLLARE: TRAFIKVERKET	LEVERANTÖR: TYRÉNS
SKAPAD AV: V. PERSSON	UPPDRAGSNUMMER: 259192
GODKÄND AV: P. RAGNARSSON	AVDELNING: VÄG - MARK
RITNINGSTYP: PLAN	
TEKNIKOMRÅDE / INNEHÅLL: VÄGUTFORMNING	
BESKRIVNING: PLANKARTA KM 1/160 -1/740	
SKALA: 1:1000	FORMAT: A1 — FÖRVALTNINGSNUMMER
RITNINGSNUMMER: 101T0203	BLAD — NÄSTA BLAD — BET

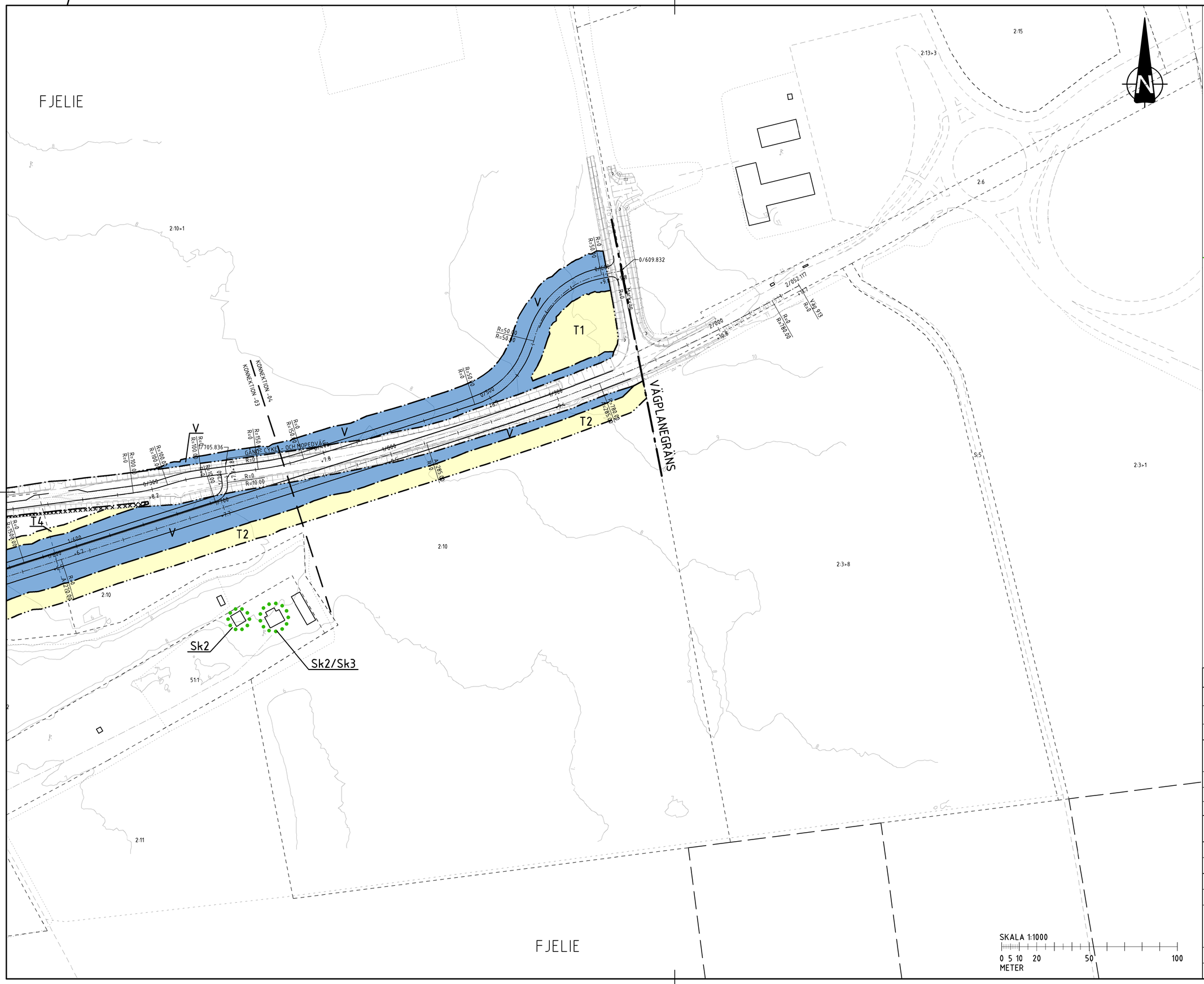

KOORDINATSYSTEM

SYSTEM I PLAN: SWEREF 99 13 30

SYSTEM I HÖJD: RH 2000

TECKENFÖRKLARING

MARKANSPRÅK

GRÄNS FÖR VÄGOMRÅDE

AVGRÄNSNING MELLAN OLIKA TYPER AV MARKANSPRÅK

V — NYTT VÄGOMRÅDE MED VÄGRÄTT

Vi — NYTT VÄGOMRÅDE MED INSKRÄNKT VÄGRÄTT

INSKRÄNKNINGEN I VÄGRÄTTEN INNEBÄR ATT VÄGHÅLLARENS ANVÄNDNING AV MARK ELLER UTRYMME FÖR VÄGÄNDAMÅL INTE FÅR ÄVENTYRA UTFORMNINGEN OCH FUNKTION HOS DE SPÅRANLÄGGNINGAR SOM FINNS INOM OMRÅDET. SAMTIDIGT FÅR FASTIGHETSÄGARENS MARKANVÄNDNING FÖR JÄRNVÄGSÄNDAMÅL INTE ÄVENTYRA VÄGANORDNINGARNAS UTFORMNING OCH FUNKTION

T — TILLFÄLLIG NYTTJANDERÄTT

T1 — TILLFÄLLIG NYTTJANDERÄTT/ARBETSOMRÅDE FÖR UPPLAG OCH ETABLERING GÄLLER UNDER BYGGTIDEN

T2 — TILLFÄLLIG NYTTJANDERÄTT/ARBETSOMRÅDE FÖR BYGGTRAFIK GÄLLER UNDER BYGGTID

T3 — TILLFÄLLIG NYTTJANDERÄTT/ARBETSOMRÅDE FÖR OMLEDNING AV TRAFIK GÄLLER UNDER BYGGTID

T4 — TILLFÄLLIG NYTTJANDERÄTT/ARBETSOMRÅDE FÖR HANTERING AV YTVATTEN GÄLLER UNDER BYGGTID

SKYDDSÅTGÄRDER OCH FÖRSIKTIGHETSMÅTT

MARKERING ELLER AVGRÄNSNING AV SKYDDSÅTGÄRD OCH FÖRSIKTIGHETSMÅTT

Sk1 — FAUNAPASSAGE FÖR SMÅ- MEDELSTORA DÄGGDJUR

Sk2 — ERBJUDANDE OM BULLERSKYDDSÅTGÄRDER UTANFÖR VÄGOMRÅDE I FORM AV FÖNSTERÅTGÄRD.

Sk3 — ERBJUDANDE OM BULLERSKYDDSÅTGÄRDER UTANFÖR VÄGOMRÅDE I FORM AV SKYDD FÖR UTEPLATS.

VERKSAMHETER/ÅTGÄRDER SOM UNDANTAS FRÅN FÖRBUD ENLIGT MILJÖBALK. (GÄLLER HELA PLANEN)

FÖRBUD SOM AVSER VERKSAMHET ELLER ÅTGÄRD INOM GENERELLT BIOTOPSKYDDSOMRÅDE (7:11 2ST. MB) GÄLLER INTE BYGGANDE AV ALLMÄN VÄG/JÄRNVÄG

SKYLDIGHETEN ATT GÖRA ANMÄLAN FÖR SAMRÅD ENLIGT 12:6 MB GÄLLER INTE FÖR DE VERKSAMHETER OCH ÅTGÄRDER SOM BEHÖVS FÖR ATT BYGGA VÄGEN/JÄRNVÄGEN OCH SOM FASTSTÄLLS OCH INGÅR I VÄGOMRÅDET FÖR ALLMÄN VÄG/JÄRNVÄG ELLER OMRÅDE FÖR TILLFÄLLIG NYTTJANDERÄTT

ÖVRIGA BETECKNINGAR PÅ PLANKARTAN

0/000 — NY VÄG ELLER BREDDNING AV BEFINTLIG VÄG, VÄGBANEKANTER MED LÄNGDMÄTNING OCH HÖJDSÄTTNING

+0,0

INDRAGNING AV VÄG FRÅN ALLMÄNT UNDERHÅLL

BEF. VATTENDRAG

FLÖDESRIKTNING

TRAKTGRÄNS

FASTIGHETSGRÄNS

1:12 — FASTIGHETSBETECKNING

FLÄDIE — TRAKTNAMN

BYGGNADER

HÖJDKURVOR MED HÖJDANGIVELSER

BLADINDINDELNING

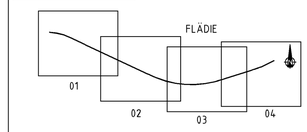

TYP AV PLAN	VÄGPLAN
GRANSKNINGSSTATUS/SYFTE	FÖR GRANSKNING
HANDLINGSTYP	GRANSKNINGSHANDLING
DATUM: 2018-01-15	LEVERANS / ÄNDRINGS-PM
OBJEKT	VÄG 913 BJÄRRED-FLÄDIE
DELOMRÅDE / BANDEL	DELEN SÖDER OM FLÄDIE
ANLÄGGNINGSDEL	VÄG 913
OBJEKTNUMMER / KM: 145669	KONSTRUKTIONSNUMMER
BESTÄLLARE: TRAFIKVERKET	LEVERANTÖR: TYRÉNS
SKAPAD AV: V. PERSSON	UPPDRAGSNUMMER: 259192
GODKÄND AV: P. RAGNARSSON	AVDELNING: VÄG - MARK
RITNINGSTYP	PLAN
TEKNIKOMRÅDE / INNEHÅLL	VÄGUTFORMNING
BESKRIVNING	PLANKARTA KM 1/740 - 2/052
SKALA: 1:1000	FORMAT: A1
FÖRVALTNINGSNUMMER	
RITNINGSNUMMER: 101T0204	BLAD / NÄSTA BLAD / BET