TECKENFÖRKLARING

(svart/vitt kan variera mellan teckenförklaring och karta pga synlighet)

GRÄNSER

- Gräns för vägområde
- Fastighetsgräns
- Traktgräns
- Rätlighet

PROJEKTERAT

- 0/000 — Ny väg, vägbanekanter och längdmätning
- Vägbana respektive gång- och cykelbana
- Bro
- Tillfällig omledningsväg
- Slänt
- Bullerskyddsskärm
- Sidoräcke
- Mitträcke
- Faunastängsel
- Vattenledning
- Dagvattenledning
- Spillvattenledning, självfall
- Spillvattenledning, trycksatt
- Dräneringsledning
- Trumma
- Illustration av förslagna nya vägar/gång- och cykelbanor som inte regleras av väglagen

BEFINTLIGT

- Perstorp 1:1 — Fastighetsbeteckning
- Bostadshus
- Damm
- Enskild anslutning som stängs
- Elstråk, lågspänning
- Elstråk, högspänning
- Elstråk med belysning
- Opto-/telestråk
- Fiberstråk
- Vattenledning
- Dagvattenledning
- Spillvattenledning, självfall
- Spillvattenledning, trycksatt

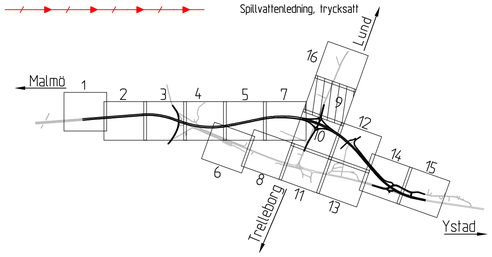

SKALA 1:1000 — 0 10 20 40 60 80 100 m

KARTDEKLARATION

Kartunderlag från lantmäteriet 2024-04-29 kompletterat med inmätningar av AFRY. Ledningar från Ledningskollen. Alla ledningslägen skall anses osäkra.

ANVISNINGAR

Koordinatsystem
Plansystem: SWEREF 99 13 30
Höjdsystem: RH 2000

TYP AV PLAN	VÄGPLAN
GRANSKNINGSSTATUS / SYFTE	
HANDLINGSTYP	GRANSKNINGSHANDLING
DATUM	2024-05-03
LEVERANS / ÄNDRINGS-PM	
OBJEKT	E65 SVEDALA-BÖRRINGE
DELOMRÅDE / BANDEL	SVEDALA-BÖRRINGE
ANLÄGGNINGSDEL	GEMENSAMT
OBJEKTNUMMER / KM	148277
KONSTRUKTIONSNUMMER	
BESTÄLLARE	TRAFIKVERKET
LEVERANTÖR	ÅF INFRASTRUCTURE
SKAPAD AV	M SOTO
UPPDRAGSNUMMER	710726
GODKÄND AV	B. BERGKVIST
AVDELNING	MALMÖ
RITNINGSTYP	ILLUSTRATIONSKARTA
TEKNIKOMRÅDE / INNEHÅLL	T VÄGUTFORMNING OCH TRAFIK
BESKRIVNING	VÄG 813, SEKTION 0/550-1/070
SKALA	1:1000
FORMAT	A1
FÖRVALTNINGSNUMMER	
RITNINGSNUMMER	100T0509
BLAD	
NÄSTA BLAD	
BET	

XREF			
MODELL\V0009701	2018-02-29 17:01	MODELL\V0009702	2018-02-29 16:53
MODELL\V0009703	2018-02-29 17:27	MODELL\V0009706	2018-02-29 17:14
MODELL\V0009711	2018-02-29 16:51		
MODELL\T070077	2018-02-29 16:51		
MODELL\T070077	2018-02-29 16:51		
MODELL\T070077	2018-02-29 16:45		
MODELL\T070077	2018-02-29 16:45		
MODELL\T070203	2018-02-29 16:49		
MODELL\T070203	2018-02-29 16:52		
MODELL\T070205	2018-02-29 16:52		

Lager:

VSK148277VP, ankomst 2024-05-03, ver 6, jobb 68

TECKENFÖRKLARING

(svart/vitt kan variera mellan teckenförklaring och karta pga synlighet)

GRÄNSER

- Gräns för vägområde
- Fastighetsgräns
- Traktgräns
- Rätlighet

PROJEKTERAT

- 0/000 — Ny väg, vägbanekanter och längdmätning
- Vägbana respektive gång- och cykelbana
- Bro
- Tillfällig omledningsväg
- Slänt
- Bullerskyddsskärm
- Sidoräcke
- Mitträcke
- Faunastängsel
- Vattenledning
- Dagvattenledning
- Spillvattenledning, självfall
- Spillvattenledning, trycksatt
- Dräneringsledning
- Trumma
- Illustration av förslagna nya vägar/gång- och cykelbanor som inte regleras av väglagen

BEFINTLIGT

- Perstorp 1:1 — Fastighetsbeteckning
- Bostadshus
- Damm
- Enskild anslutning som stängs
- Elstråk, lågspänning
- Elstråk, högspänning
- Elstråk med belysning
- Opto-/telestråk
- Fiberstråk
- Vattenledning
- Dagvattenledning
- Spillvattenledning, självfall
- Spillvattenledning, trycksatt

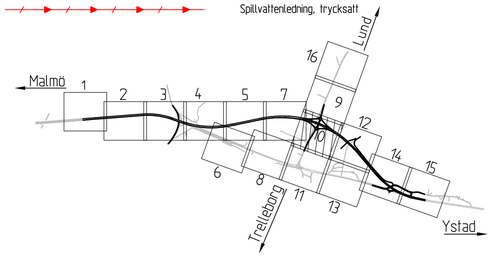

SKALA 1:1000 — 0 10 20 40 60 80 100 m

KARTDEKLARATION

Kartunderlag från lantmäteriet 2024-04-29 kompletterat med inmätningar av AFRY. Ledningar från Ledningskollen. Alla ledningslägen skall anses osäkra.

ANVISNINGAR

Koordinatsystem

Plansystem: SWEREF 99 13 30

Höjdsystem: RH 2000

TYP AV PLAN	VÄGPLAN
GRANSKNINGSSTATUS / SYFTE	
HANDLINGSTYP	GRANSKNINGSHANDLING
DATUM	2024-05-03
LEVERANS / ÄNDRINGS-PM	
OBJEKT	E65 SVEDALA-BÖRRINGE
DELOMRÅDE / BANDEL	SVEDALA-BÖRRINGE
ANLÄGGNINGSDEL	GEMENSAMT
OBJEKTNUMMER / KM	148277
KONSTRUKTIONSNUMMER	
BESTÄLLARE	TRAFIKVERKET
LEVERANTÖR	ÅF INFRASTRUCTURE
SKAPAD AV	M SOTO
UPPDRAGSNUMMER	710726
GODKÄND AV	B. BERGKVIST
AVDELNING	MALMÖ
RITNINGSTYP	ILLUSTRATIONSKARTA
TEKNIKOMRÅDE / INNEHÅLL	T VÄGUTFORMNING OCH TRAFIK
BESKRIVNING	E65, SEKTION 3/350-3/890
SKALA	1:1000
FORMAT	A1
FÖRVALTNINGSNUMMER	
RITNINGSNUMMER	100T0510
BLAD	
NÄSTA BLAD	
BET	

XREF: MODELL\X0009701 2018-02-20 16:53
MODELL\T0100203 2018-02-20 11:14
MODELL\X0009701 2018-02-20 16:53
MODELL\T0100206 2018-02-20 17:01
MODELL\X0009702 2018-02-20 17:14
MODELL\T0100207 2018-02-20 17:27
MODELL\T0100207 2018-02-20 16:51
MODELL\T0100203 2018-02-20 16:44
MODELL\T0100207 2018-02-20 16:45
MODELL\T0100203 2018-02-20 16:49
MODELL\T0100205 2018-02-20 16:50
MODELL\T0100205 2018-02-20 16:52

Lager:

TECKENFÖRKLARING (svart/vitt kan variera mellan teckenförklaring och karta pga synlighet)

GRÄNSER

- Gräns för vägområde
- Fastighetsgräns
- Traktgräns
- Rätlighet

PROJEKTERAT

- 0/000 — Ny väg, vägbanekanter och längdmätning
- Vägbana respektive gång- och cykelbana
- Bro
- Tillfällig omledningsväg
- Slänt
- Bullerskyddsskärm
- Sidoräcke
- Mitträcke
- Faunastängsel
- Vattenledning
- Dagvattenledning
- Spillvattenledning, självfall
- Spillvattenledning, trycksatt
- Dräneringsledning
- Trumma
- Illustration av förslagna nya vägar/gång- och cykelbanor som inte regleras av väglagen

BEFINTLIGT

- Perstorp 11 — Fastighetsbeteckning
- Bostadshus
- Damm
- Enskild anslutning som stängs
- Elstråk, lågspänning
- Elstråk, högspänning
- Elstråk med belysning
- Opto-/telestråk
- Fiberstråk
- Vattenledning
- Dagvattenledning
- Spillvattenledning, självfall
- Spillvattenledning, trycksatt

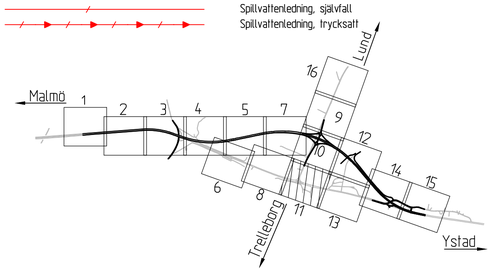

SKALA 1:1000 — 0 10 20 40 60 80 100 m

KARTDEKLARATION

Kartunderlag från lantmäteriet 2024-04-29 kompletterat med inmätningar av AFRY. Ledningar från Ledningskollen. Alla ledningslägen skall anses osäkra.

ANVISNINGAR

Koordinatsystem
Plansystem: SWEREF 99 13 30
Höjdsystem: RH 2000

TYP AV PLAN	VÄGPLAN
GRANSKNINGSSTATUS / SYFTE	
HANDLINGSTYP	GRANSKNINGSHANDLING
DATUM	2024-05-03
LEVERANS / ÄNDRINGS-PM	
OBJEKT	E65 SVEDALA-BÖRRINGE
DELOMRÅDE / BANDEL	SVEDALA-BÖRRINGE
ANLÄGGNINGSDEL	GEMENSAMT
OBJEKTNUMMER / KM	148277
KONSTRUKTIONSNUMMER	
BESTÄLLARE	TRAFIKVERKET
LEVERANTÖR	ÅF INFRASTRUCTURE
SKAPAD AV	M SOTO
UPPDRAGSNUMMER	710726
GODKÄND AV	B. BERGKVIST
AVDELNING	MALMÖ
RITNINGSTYP	ILLUSTRATIONSKARTA
TEKNIKOMRÅDE / INNEHÅLL	T VÄGUTFORMNING OCH TRAFIK
BESKRIVNING	BEFINTLIG E65, SEKTION 1/380-1/950 VÄG 813, SÖDRA DELEN SEKTION 0/000-0/135
SKALA	1:1000
FORMAT	A1
FÖRVALTNINGSNUMMER	
RITNINGSNUMMER	100T0511
BLAD	
NÄSTA BLAD	
BET	

XREF MODELLNV0009701 2018-02-20 07:41
MODELLNV0009703 2018-02-20 14:35
MODELLNV0009691 2018-02-20 11:23
MODELLNV0009697 2018-02-20 15:51
MODELLNV0009699 2018-02-20 16:45
MODELLNV0010201 2018-02-20 16:48
MODELLNV0010203 2018-02-20 16:49
MODELLNV0010204 2018-02-20 16:50
MODELLNV0010205 2018-02-20 16:52
MODELLNV0010206 2018-02-20 16:53
MODELLNV0009702 2018-02-20 11:14

Lager:

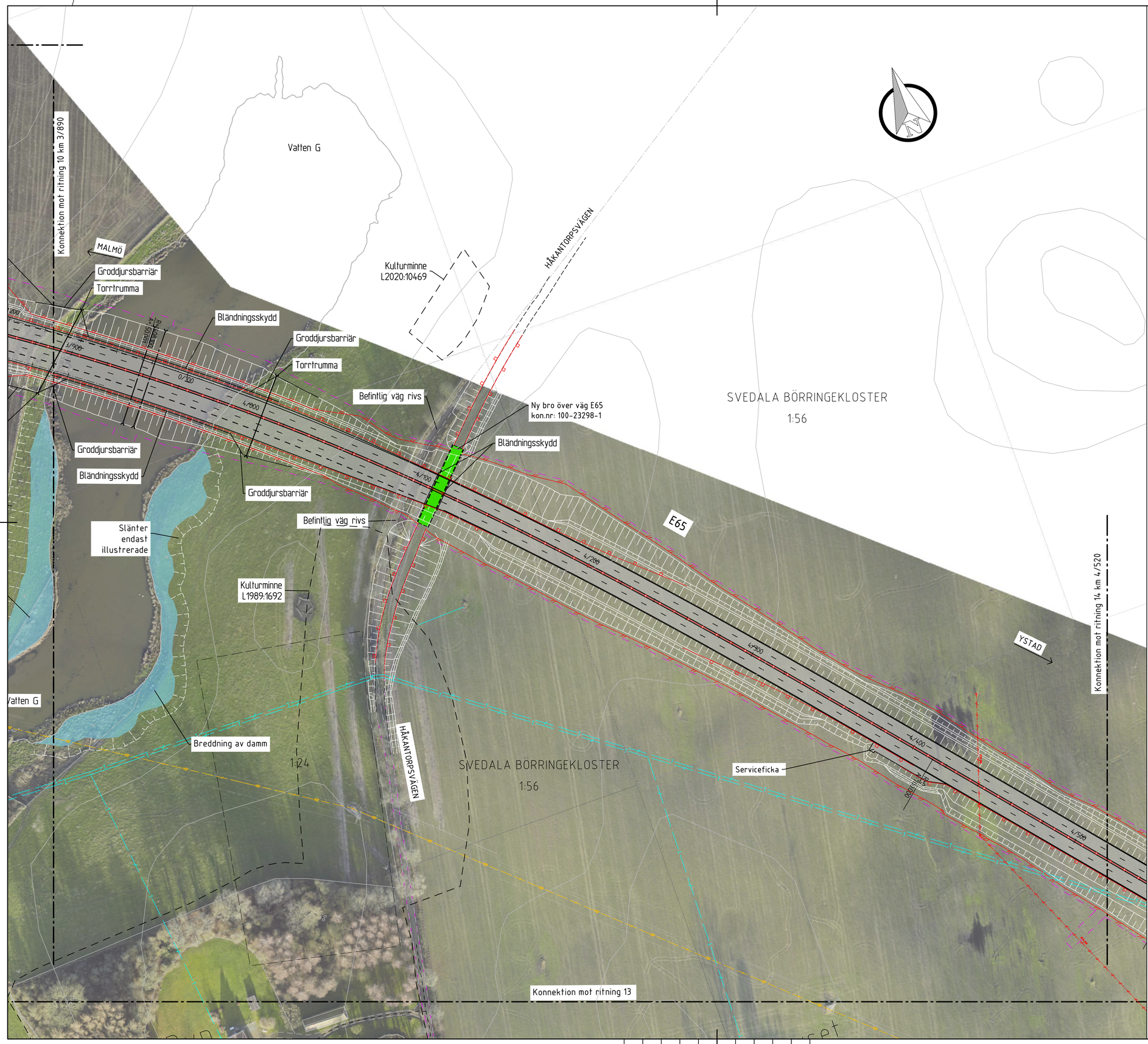

TECKENFÖRKLARING
(svart/vitt kan variera mellan teckenförklaring och karta pga synlighet)

GRÄNSER
- Gräns för vägområde
- Fastighetsgräns
- Traktgräns
- Rätlighet

PROJEKTERAT
- 0/000 — Ny väg, vägbanekanter och längdmätning
- Vägbana respektive gång- och cykelbana
- Bro
- Tillfällig omledningsväg
- Slänt
- Bullerskyddsskärm
- Sidoräcke
- Mitträcke
- Faunastängsel
- Vattenledning
- Dagvattenledning
- Spillvattenledning, självfall
- Spillvattenledning, trycksatt
- Dräneringsledning
- Trumma
- Illustration av förslagna nya vägar/gång- och cykelbanor som inte regleras av väglagen

BEFINTLIGT
- Perstorp 1:1 — Fastighetsbeteckning
- Bostadshus
- Damm
- Enskild anslutning som stängs
- Elstråk, lågspänning
- Elstråk, högspänning
- Elstråk med belysning
- Opto-/telestråk
- Fiberstråk
- Vattenledning
- Dagvattenledning
- Spillvattenledning, självfall
- Spillvattenledning, trycksatt

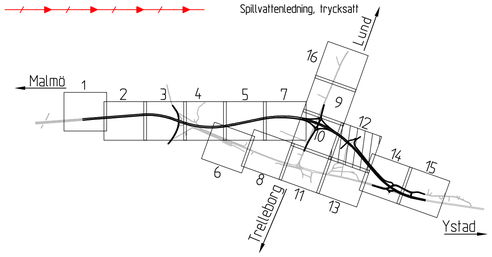

SKALA 1:1000 — 0 10 20 40 60 80 100 m

KARTDEKLARATION
Kartunderlag från lantmäteriet 2024-04-29 kompletterat med inmätningar av AFRY. Ledningar från Ledningskollen. Alla ledningslägen skall anses osäkra.

ANVISNINGAR
Koordinatsystem
Plansystem: SWEREF 99 13 30
Höjdsystem: RH 2000

TYP AV PLAN	VÄGPLAN
GRANSKNINGSSTATUS / SYFFTE	
HANDLINGSTYP	GRANSKNINGSHANDLING
DATUM: 2024-05-03	LEVERANS / ÄNDRINGS-PM
OBJEKT	E65 SVEDALA-BÖRRINGE
DELOMRÅDE / BANDEL	SVEDALA-BÖRRINGE
ANLÄGGNINGSDEL	GEMENSAMT
OBJEKTNUMMER / KM: 148277	KONSTRUKTIONSNUMMER
BESTÄLLARE: TRAFIKVERKET	LEVERANTÖR: ÅF INFRASTRUCTURE
SKAPAD AV: M SOTO	UPPDRAGSNUMMER: 710726
GODKÄND AV: B. BERGKVIST	AVDELNING: MALMÖ
RITNINGSTYP	ILLUSTRATIONSKARTA
TEKNIKOMRÅDE / INNEHÅLL	T VÄGUTFORMNING OCH TRAFIK
BESKRIVNING	E65, SEKTION 3/890-4/520
SKALA: 1:1000 / FORMAT: A1	FÖRVALTNINGSNUMMER
RITNINGSNUMMER: 100T0512	BLAD / NÄSTA BLAD / BET

XREF: MODELL\X0009701 2018-02-20 16:53
MODELL\T100206 2018-02-20 11:14
MODELL\X0009702
MODELL\X0009701 2018-02-20 17:01
MODELL\T100206 2018-02-20 16:36
MODELL\X0009701 2018-02-20 11:27
MODELL\T100207 2018-02-20 16:41
MODELL\T100207 2018-02-20 16:51
MODELL\T100207 2018-02-20 16:44
MODELL\T100207 2018-02-20 16:45
MODELL\T100203 2018-02-20 16:49
MODELL\T100203 2018-02-20 16:50
MODELL\T100205 2018-02-20 16:52

Lager:

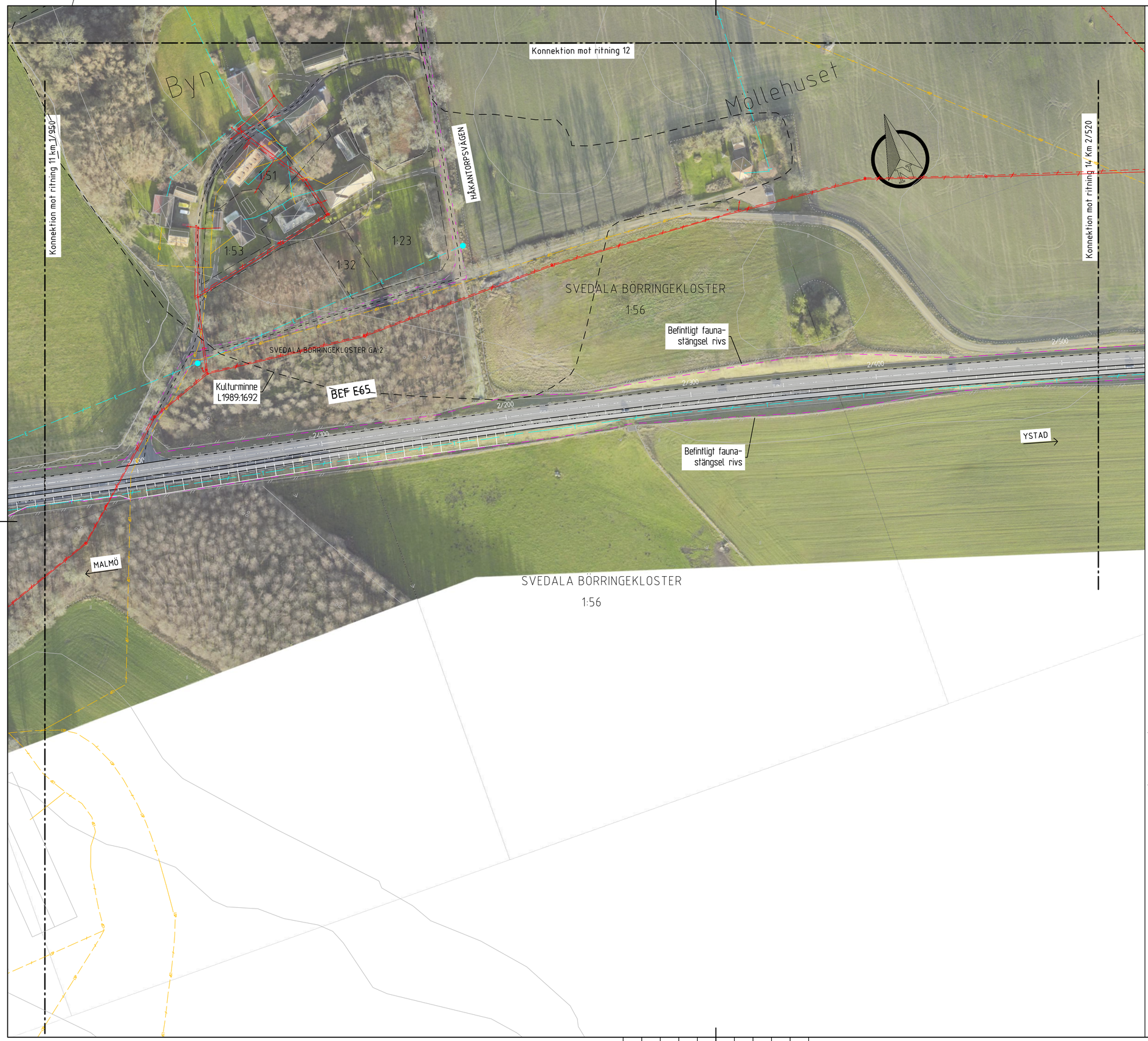

TECKENFÖRKLARING

(svart/vitt kan variera mellan teckenförklaring och karta pga synlighet)

GRÄNSER

- Gräns för vägområde
- Fastighetsgräns
- Traktgräns
- Rätlighet

PROJEKTERAT

- 0/000 — Ny väg, vägbanekanter och längdmätning
- Vägbana respektive gång- och cykelbana
- Bro
- Tillfällig omledningsväg
- Slänt
- Bullerskyddsskärm
- Sidoräcke
- Mitträcke
- Faunastängsel
- Vattenledning
- Dagvattenledning
- Spillvattenledning, självfall
- Spillvattenledning, trycksatt
- Dräneringsledning
- Trumma
- Illustration av förslagna nya vägar/gång- och cykelbanor som inte regleras av väglagen

BEFINTLIGT

- Perstorp 11 — Fastighetsbeteckning
- Bostadshus
- Damm
- Enskild anslutning som stängs
- Elstråk, lågspänning
- Elstråk, högspänning
- Elstråk med belysning
- Opto-/telestråk
- Fiberstråk
- Vattenledning
- Dagvattenledning
- Spillvattenledning, självfall
- Spillvattenledning, trycksatt

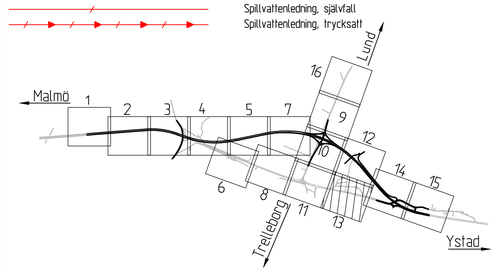

SKALA 1:1000 — 0 10 20 40 60 80 100 m

KARTDEKLARATION

Kartunderlag från lantmäteriet 2024-04-29 kompletterat med inmätningar av AFRY. Ledningar från Ledningskollen. Alla ledningslägen skall anses osäkra.

ANVISNINGAR

Koordinatsystem
Plansystem: SWEREF 99 13 30
Höjdsystem: RH 2000

TYP AV PLAN	VÄGPLAN
GRANSKNINGSSTATUS / SYFFTE	
HANDLINGSTYP	GRANSKNINGSHANDLING
DATUM	2024-05-03
LEVERANS / ÄNDRINGS-PM	
OBJEKT	E65 SVEDALA-BÖRRINGE
DELOMRÅDE / BANDEL	SVEDALA-BÖRRINGE
ANLÄGGNINGSDEL	GEMENSAMT
OBJEKTNUMMER / KM	148277
KONSTRUKTIONSNUMMER	
BESTÄLLARE	TRAFIKVERKET
LEVERANTÖR	ÅF INFRASTRUCTURE
SKAPAD AV	M SOTO
UPPDRAGSNUMMER	710726
GODKÄND AV	B. BERGKVIST
AVDELNING	MALMÖ
RITNINGSTYP	ILLUSTRATIONSKARTA
TEKNIKOMRÅDE / INNEHÅLL	T VÄGUTFORMNING OCH TRAFIK
BESKRIVNING	BEFINTLIG E65, SEKTION 1/950-2/520
SKALA	1:1000
FORMAT	A1
FÖRVALTNINGSNUMMER	
RITNINGSNUMMER	100T0513
BLAD	
NÄSTA BLAD	
BET	

XREF MODELL\V0000701 2018-02-20 ⌀0:53
MODELL\V0000703 2018-02-20 ⌀1:36
MODELL\V0000691 2018-02-20 11:27
MODELL\V0000697 2018-02-20 ⌀1:07
MODELL\V0000707 2018-02-20 ⌀5:51
MODELL\V0000701 2018-02-20 ⌀4:45
MODELL\V0000701 2018-02-20 ⌀4:49
MODELL\V0000703 2018-02-20 ⌀4:49
MODELL\V0000704 2018-02-20 ⌀4:52
MODELL\V0000705 2018-02-20 ⌀4:52
MODELL\V0000706 2018-02-20 ⌀4:53
MODELL\V0000707 2018-02-20 11:14

Lager:

VSK148277VP, ankomst 2024-05-03, ver 6, jobb 68

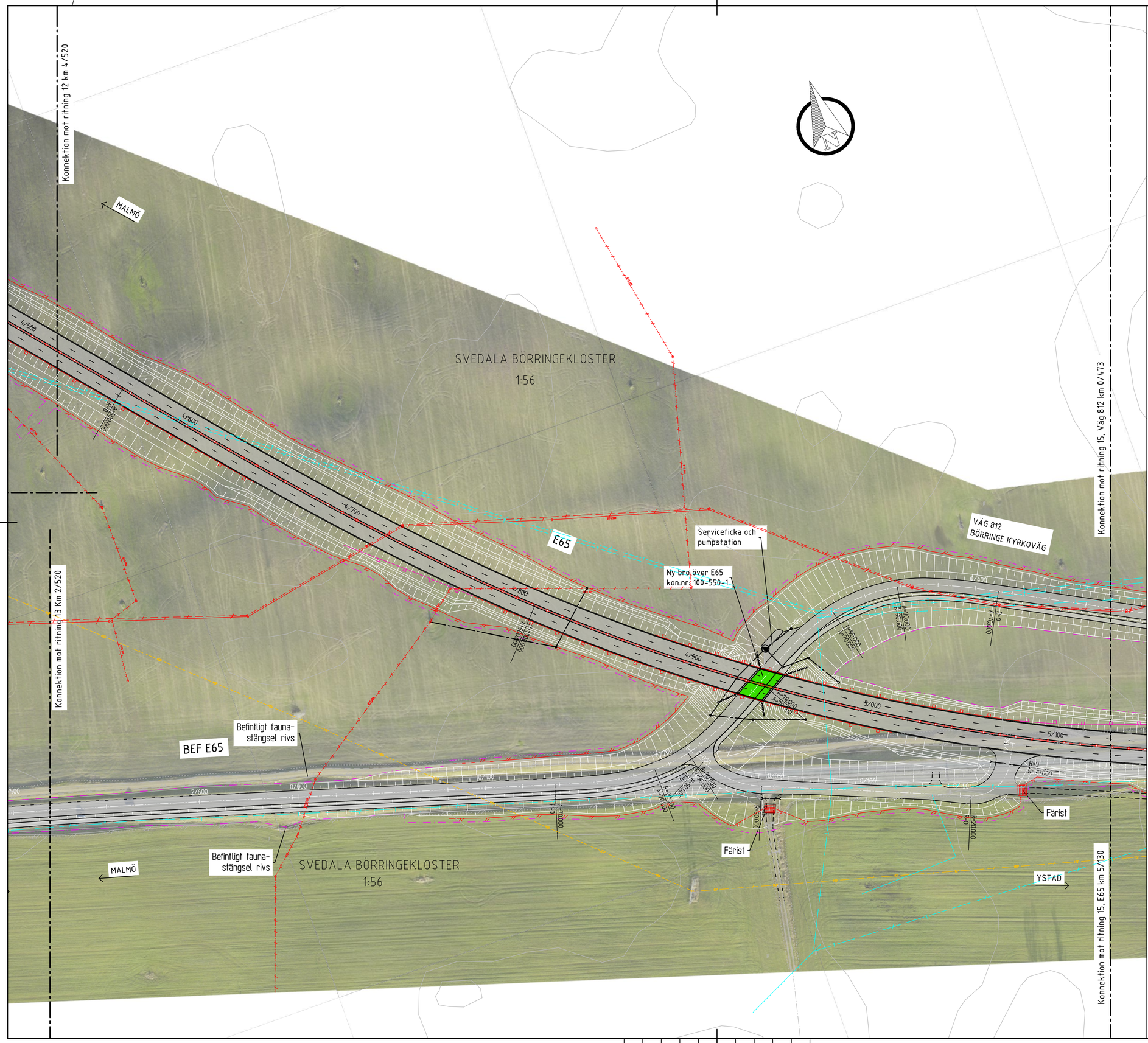

TECKENFÖRKLARING

(svart/vitt kan variera mellan teckenförklaring och karta pga synlighet)

GRÄNSER

- Gräns för vägområde
- Fastighetsgräns
- Traktgräns
- Rätlighet

PROJEKTERAT

- 0/000 — Ny väg, vägbanekanter och längdmätning
- Vägbana respektive gång- och cykelbana
- Bro
- Tillfällig omledningsväg
- Slänt
- Bullerskyddsskärm
- Sidoräcke
- Mitträcke
- Faunastängsel
- Vattenledning
- Dagvattenledning
- Spillvattenledning, självfall
- Spillvattenledning, trycksatt
- Dräneringsledning
- Trumma
- Illustration av förslagna nya vägar/gång- och cykelbanor som inte regleras av väglagen

BEFINTLIGT

- Perstorp 1:1 — Fastighetsbeteckning
- Bostadshus
- Damm
- Enskild anslutning som stängs
- Elstråk, lågspänning
- Elstråk, högspänning
- Elstråk med belysning
- Opto-/telestråk
- Fiberstråk
- Vattenledning
- Dagvattenledning
- Spillvattenledning, självfall
- Spillvattenledning, trycksatt

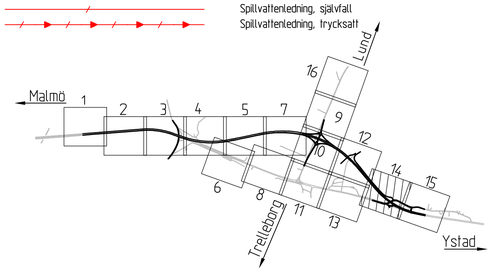

SKALA 1:1000 — 0 10 20 40 60 80 100 m

KARTDEKLARATION

Kartunderlag från lantmäteriet 2024-04-29 kompletterat med inmätningar av AFRY. Ledningar från Ledningskollen. Alla ledningslägen skall anses osäkra.

ANVISNINGAR

Koordinatsystem
Plansystem: SWEREF 99 13 30
Höjdsystem: RH 2000

TYP AV PLAN	VÄGPLAN
GRANSKNINGSSTATUS / SYFTE	
HANDLINGSTYP	GRANSKNINGSHANDLING
DATUM: 2024-05-03	LEVERANS / ÄNDRINGS-PM
OBJEKT	E65 SVEDALA-BÖRRINGE
DELOMRÅDE / BANDEL	SVEDALA-BÖRRINGE
ANLÄGGNINGSDEL	GEMENSAMT
OBJEKTNUMMER / KM: 148277	KONSTRUKTIONSNUMMER
BESTÄLLARE: TRAFIKVERKET	LEVERANTÖR: ÅF INFRASTRUCTURE
SKAPAD AV: M SOTO	UPPDRAGSNUMMER: 710726
GODKÄND AV: B. BERGKVIST	AVDELNING: MALMÖ
RITNINGSTYP	ILLUSTRATIONSKARTA
TEKNIKOMRÅDE / INNEHÅLL	T VÄGUTFORMNING OCH TRAFIK
BESKRIVNING	E65, SEKTION 4/520-5/130 BEFINTLIG E65, SEKTION 2/500-2/650 VÄG 812, SEKTION 0/000-0/473
SKALA: 1:1000 — FORMAT: A1	FÖRVALTNINGSNUMMER
RITNINGSNUMMER: 100T0514	BLAD / NÄSTA BLAD / BET

XREF MODELL:V0009701 2018-02-20 07:41 MODELL:V0009703 2018-02-20 11:35 MODELL:V0009691 2018-02-20 11:23 MODELL:V0009707 2018-02-20 16:51 MODELL:V0009697 2018-02-20 16:51 MODELL:V0009699 2018-02-20 16:48 MODELL:V0009701 2018-02-20 16:49 MODELL:V0009704 2018-02-20 16:49 MODELL:V0009705 2018-02-20 16:52

MODELL:V0009706 2018-02-20 16:53
MODELL:V0009702 2018-02-20 11:14

Lager:

TECKENFÖRKLARING

(svart/vitt kan variera mellan teckenförklaring och karta pga synlighet)

GRÄNSER

- Gräns för vägområde
- Fastighetsgräns
- Traktgräns
- Rätlighet

PROJEKTERAT

- 0/000 — Ny väg, vägbanekanter och längdmätning
- Vägbana respektive gång- och cykelbana
- Bro
- Tillfällig omledningsväg
- Slänt
- Bullerskyddsskärm
- Sidoräcke
- Mitträcke
- Faunastängsel
- Vattenledning
- Dagvattenledning
- Spillvattenledning, självfall
- Spillvattenledning, trycksatt
- Dräneringsledning
- Trumma
- Illustration av förslagna nya vägar/gång- och cykelbanor som inte regleras av väglagen

BEFINTLIGT

- Perstorp 1:1 — Fastighetsbeteckning
- Bostadshus
- Damm
- Enskild anslutning som stängs
- Elstråk, lågspänning
- Elstråk, högspänning
- Elstråk med belysning
- Opto-/telestråk
- Fiberstråk
- Vattenledning
- Dagvattenledning
- Spillvattenledning, självfall
- Spillvattenledning, trycksatt

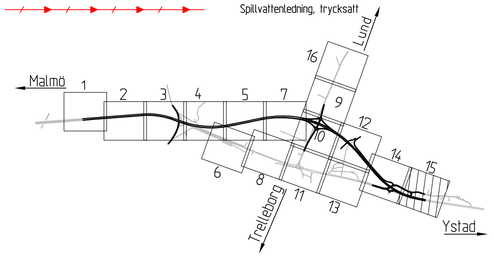

SKALA 1:1000 — 0 10 20 40 60 80 100 m

KARTDEKLARATION

Kartunderlag från lantmäteriet 2024-04-29 kompletterat med inmätningar av AFRY. Ledningar från Ledningskollen. Alla ledningslägen skall anses osäkra.

ANVISNINGAR

Koordinatsystem
Plansystem: SWEREF 99 13 30
Höjdsystem: RH 2000

TYP AV PLAN	VÄGPLAN
GRANSKNINGSSTATUS / SYFTE	
HANDLINGSTYP	GRANSKNINGSHANDLING
DATUM	2024-05-03
LEVERANS / ÄNDRINGS-PM	
OBJEKT	E65 SVEDALA-BÖRRINGE
DELOMRÅDE / BANDEL	SVEDALA-BÖRRINGE
ANLÄGGNINGSDEL	GEMENSAMT
OBJEKTNUMMER / KM	148277
KONSTRUKTIONSNUMMER	
BESTÄLLARE	TRAFIKVERKET
LEVERANTÖR	ÅF INFRASTRUCTURE
SKAPAD AV	M SOTO
UPPDRAGSNUMMER	710726
GODKÄND AV	B. BERGKVIST
AVDELNING	MALMÖ
RITNINGSTYP	ILLUSTRATIONSKARTA
TEKNIKOMRÅDE / INNEHÅLL	T VÄGUTFORMNING OCH TRAFIK
BESKRIVNING	E65, SEKTION 5/130-5/450 VÄG 812, SEKTION 0/473-0/680
SKALA	1:1000
FORMAT	A1
FÖRVALTNINGSNUMMER	
RITNINGSNUMMER	100T0515
BLAD	
NÄSTA BLAD	
BET	

XREF: MODELL\X0009701 2018-02-20 17:01
MODELL\X0009703 2018-02-20 16:36
MODELL\X0009801 2018-02-20 17:27
MODELL\X0009802 2018-02-20 16:51
MODELL\T010207 2018-02-20 16:51
MODELL\T010207 2018-02-20 16:44
MODELL\T010207 2018-02-20 16:45
MODELL\T010203 2018-02-20 16:49
MODELL\T010203 2018-02-20 16:50
MODELL\T010205 2018-02-20 16:52
MODELL\T010206 2018-02-20 16:53
MODELL\X0009702 2018-02-20 17:14

Lager:

VSK148277VP, ankomst 2024-05-03, ver 6, jobb 68

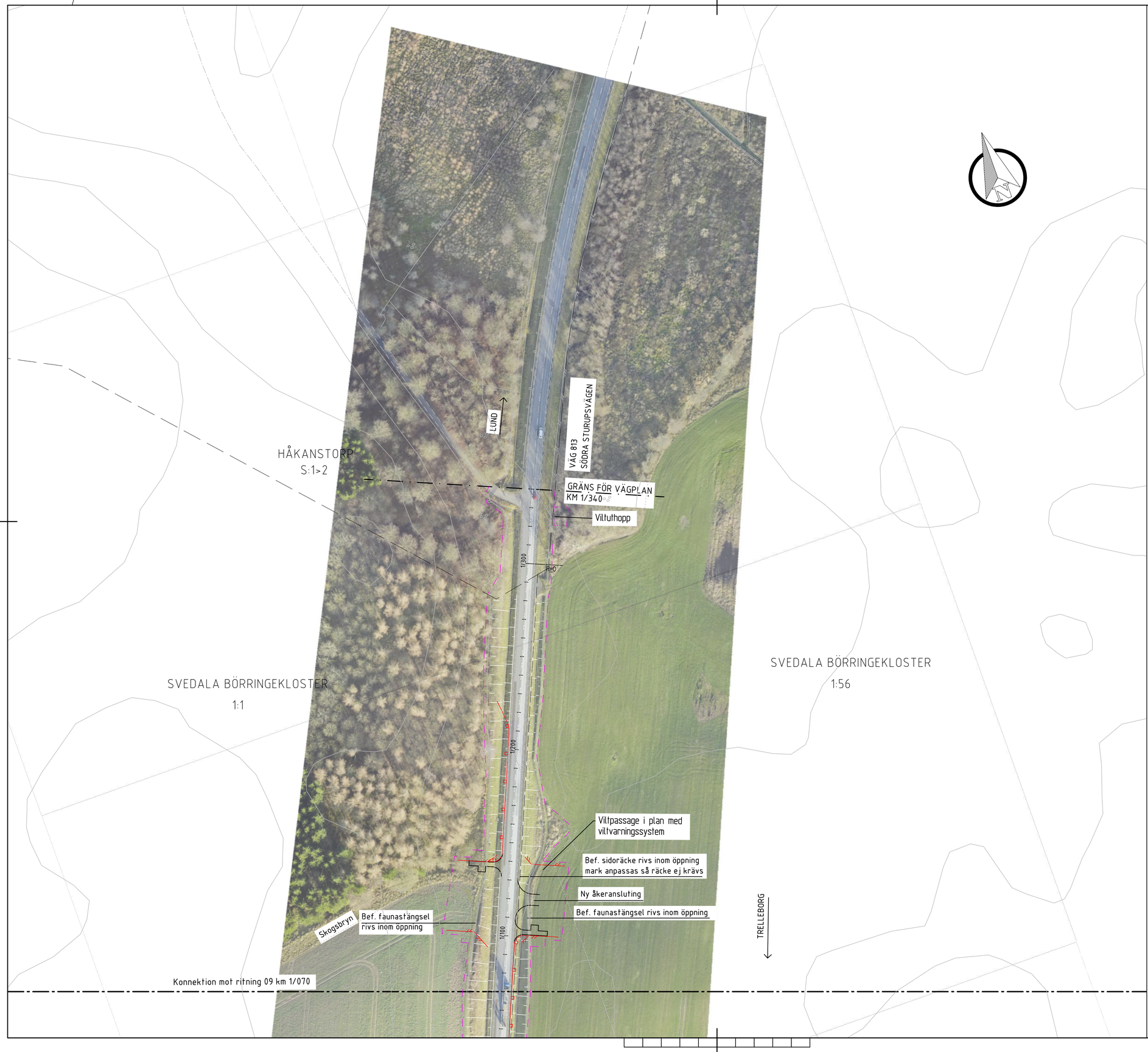

TECKENFÖRKLARING

(svart/vitt kan variera mellan teckenförklaring och karta pga synlighet)

GRÄNSER

- Gräns för vägområde
- Fastighetsgräns
- Traktgräns
- Rätlighet

PROJEKTERAT

- 0/000 — Ny väg, vägbanekanter och längdmätning
- Vägbana respektive gång- och cykelbana
- Bro
- Tillfällig omledningsväg
- Slänt
- Bullerskyddsskärm
- Sidoräcke
- Mitträcke
- Faunastängsel
- Vattenledning
- Dagvattenledning
- Spillvattenledning, självfall
- Spillvattenledning, trycksatt
- Dräneringsledning
- Trumma
- Illustration av förslagna nya vägar/gång- och cykelbanor som inte regleras av väglagen

BEFINTLIGT

- Perstorp 1:1 — Fastighetsbeteckning
- Bostadshus
- Damm
- Enskild anslutning som stängs
- Elstråk, lågspänning
- Elstråk, högspänning
- Elstråk med belysning
- Opto-/telestråk
- Fiberstråk
- Vattenledning
- Dagvattenledning
- Spillvattenledning, självfall
- Spillvattenledning, trycksatt

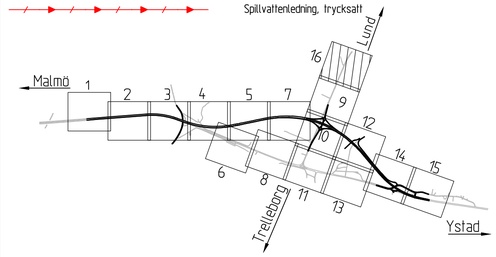

SKALA 1:1000 — 0 10 20 40 60 80 100 m

KARTDEKLARATION

Kartunderlag från lantmäteriet 2024-04-29 kompletterat med inmätningar av AFRY. Ledningar från Ledningskollen. Alla ledningslägen skall anses osäkra.

ANVISNINGAR

Koordinatsystem
Plansystem: SWEREF 99 13 30
Höjdsystem: RH 2000

TYP AV PLAN	VÄGPLAN
GRANSKNINGSSTATUS / SYFTE	
HANDLINGSTYP	GRANSKNINGSHANDLING
DATUM	2024-05-03
LEVERANS / ÄNDRINGS-PM	
OBJEKT	E65 SVEDALA-BÖRRINGE
DELOMRÅDE / BANDEL	SVEDALA-BÖRRINGE
ANLÄGGNINGSDEL	GEMENSAMT
OBJEKTNUMMER / KM	148277
KONSTRUKTIONSNUMMER	
BESTÄLLARE	TRAFIKVERKET
LEVERANTÖR	ÅF INFRASTRUCTURE
SKAPAD AV	M SOTO
UPPDRAGSNUMMER	710726
GODKÄND AV	B. BERGKVIST
AVDELNING	MALMÖ
RITNINGSTYP	ILLUSTRATIONSKARTA
TEKNIKOMRÅDE / INNEHÅLL	T VÄGUTFORMNING OCH TRAFIK
BESKRIVNING	VÄG 813, SEKTION 1/070-1/340
SKALA	1:1000
FORMAT	A1
FÖRVALTNINGSNUMMER	
RITNINGSNUMMER	100T0516
BLAD	
NÄSTA BLAD	
BET	

XREF			
MODELL\X0009701	2018-02-20 17:01	MODELL\T070206	2018-02-20 16:53
MODELL\X0009511	2018-02-20 17:27	MODELL\X0009702	2018-02-20 17:14
MODELL\X0009511	2018-02-20 16:51		
MODELL\T070207	2018-02-20 16:51		
MODELL\T070207	2018-02-20 16:45		
MODELL\T070207	2018-02-20 16:45		
MODELL\T070203	2018-02-20 16:49		
MODELL\T070203	2018-02-20 16:49		
MODELL\T070205	2018-02-20 16:52		

Lager:

VSK148277VP, ankomst 2024-05-03, ver 4, jobb 68