## TECKENFÖRKLARING

### MARKANSPRÅK

| | |
|---|---|
| | Gräns för vägområde |
| | Avgränsning mellan olika typer av markanspråk |
| V | Nytt vägområde med vägrätt |
| Vi1 | Nytt vägområde med inskränkt vägrätt för ledning |
| Vi2 | Nytt vägområde med inskränkt vägrätt för nyttjande av väg |
| T1 | Tillfällig nyttjanderätt för arbetsområde, byggvägar och bygg av faunastängsel. Gäller under byggtiden, dock längst till och med 3 månader efter slutbesiktning. |
| T2 | Tillfällig nyttjanderätt för etableringsyta. Gäller under byggtiden, dock längst till och med 3 månader efter slutbesiktning. |
| T3 | Tillfällig nyttjanderätt för anläggande av ny bro. Gäller under byggtiden, dock längst till och med 3 månader efter slutbesiktning. |
| T4 | Tillfällig nyttjanderätt för anläggande av ledningar. Gäller under byggtiden, dock längst till och med 3 månader efter slutbesiktning. |
| T5 | Tillfällig nyttjanderätt för upplag. Gäller under byggtiden, dock längst till och med 3 månader efter slutbesiktning. |
| T6 | Tillfällig nyttjanderätt för omledningsväg. Gäller under byggtiden, dock längst till och med 3 månader efter slutbesiktning. |

### SKYDDSÅTGÄRDER OCH FÖRSIKTIGHETSMÅTT

| | |
|---|---|
| | Markering eller avgränsning av skyddsåtgärder och försiktighetsmått |
| Sk1 +3,0 ÖFV | Bullerskyddsvall, med angiven nivå för vallkrön över färdig vägmitt |
| Sk2 +3,0 ÖFV | Bullerskyddsplank, med angiven nivå för överkant plank över färdig vägmitt |
| Sk3 | Fastighetsnära bullerskydd utanför vägområdet, erbjudande om fasadåtgärd |
| Sk4 | Fastighetsnära bullerskydd utanför vägområdet, erbjudande om skyddad uteplats |
| Sk5 | Faunastängsel anordnas längs med E65 (beteckning SK5 anges ej på plankarta) |
| Sk6 | Torrtrumma för grod- och kräldjur samt små och medelstora däggdjur |
| Sk7 | Landskapsbron förses med ljus- och bullerskyddsskärmar på utsidan av vägbanorna samt med bullerskyddsskärmar på insidan. Skärmhöjd 2,2 m. |
| Sk8 +0,5 ÖFM | Groddjursbarriärer med styrhinder ska anläggas söder om vatten A, B och G. Barriärerna anläggs utanför groddjurens lekfid och den fid de vandrar fill och från lekplatserna (mars–september). Angiven nivå för överkant barriär över färdig mark. |
| Sk9 | Viltuthopp |
| Sk10 | Bländningsskydd |
| Sk11 | Viltpassage i plan med viltvarningssystem |
| Sk12 | Färist/grind |

### ÖVRIGA BETECKNINGAR PÅ PLANKARTAN

| | |
|---|---|
| 0/000 +0,0 | Ny väg, vägbanekanter, längdmätning och höjdsättning |
| | Rättighet |
| | Fastighetsgräns |
| | Traktgräns |
| Perstorp 1:1 | Fastighetsbeteckning |
| | Bostadshus |
| | Indragning av väg från allmänt underhåll |
| | Mitt- respektive sidoräcke i ungefärligt läge |

### VERKSAMHETER/ÅTGÄRDER SOM UNDANTAS FRÅN FÖRBUD ENLIGT MILJÖBALKEN

| | |
|---|---|
| | Vägområde inom strandskydd |
| | Vägområde inom biotopskydd |

Förbud som avser verksamhet eller åtgärd inom generellt biotopskyddsområde (7:11 MB 2 st.) gäller ej byggande av allmän väg.
Förbud mot åtgärd inom strandskyddsområde (7:15 MB) gäller ej byggande av allmän väg.
Skyldighet att göra anmälan för samråd enligt 12:6 MB gäller ej för de verksamheter och åtgärder som behövs för att bygga vägen och som fastställs samt ingår i vägområde för allmän väg eller område för tillfällig nyttjanderätt.

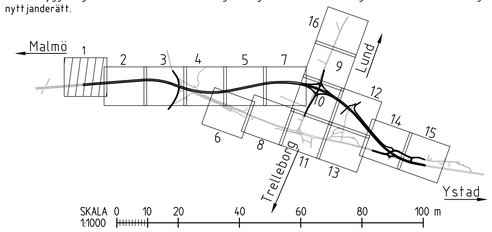


### KARTDEKLARATION

Kartunderlag från lantmäteriet 2024-04-29 kompletterat med inmätningar av AFRY

### ANVISNINGAR

Koordinatsystem
Plansystem: SWEREF 99 13 30
Höjdsystem: RH 2000

| | |
|---|---|
| TYP AV PLAN | VÄGPLAN |
| GRANSKNINGSSTATUS / SYFTE | |
| HANDLINGSTYP | GRANSKNINGSHANDLING |
| DATUM | 2024-05-03 |
| LEVERANS / ÄNDRINGS-PM | |
| OBJEKT | E65 SVEDALA-BÖRRINGE |
| DELOMRÅDE / BANDEL | SVEDALA-BÖRRINGE |
| ANLÄGGNINGSDEL | GEMENSAMT |
| OBJEKTNUMMER / KM | 148277 |
| KONSTRUKTIONSNUMMER | |
| BESTÄLLARE | TRAFIKVERKET |
| LEVERANTÖR | ÅF INFRASTRUCTURE |
| SKAPAD AV | M SOTO |
| UPPDRAGSNUMMER | 710726 |
| GODKÄND AV | B. BERGKVIST |
| AVDELNING | MALMÖ |
| RITNINGSTYP | PLANKARTA |
| TEKNIKOMRÅDE / INNEHÅLL | T VÄGUTFORMNING OCH TRAFIK |
| BESKRIVNING | E65, SEKTION 0/090-0/460 |
| SKALA | 1:1000 |
| FORMAT | A1 |
| FÖRVALTNINGSNUMMER | |
| RITNINGSNUMMER | 100T0201 |
| BLAD | |
| NÄSTA BLAD | |
| BET | |

XREF MODELL\X0009701 2019-06-17 10:05 MODELL\X0009703 2019-06-17 10:05
MODELL\X0009501 2019-06-17 10:06 MODELL\X0009503 2019-06-17 10:05
MODELL\X0009505 2019-06-17 10:05
MODELL\X0009507 2019-06-17 10:04
MODELL\X1000201 2019-06-17 10:04
MODELL\X1000203 2019-06-17 10:04
MODELL\X1000202 2019-06-17 10:02
MODELL\X1000204 2019-06-17 10:02
MODELL\X0009301 2019-06-17 10:04
MODELL\X0009303 2019-06-17 10:04
MODELL\X1000302 2019-06-17 10:02
MODELL\X1000307 2019-06-17 10:02

Lager:

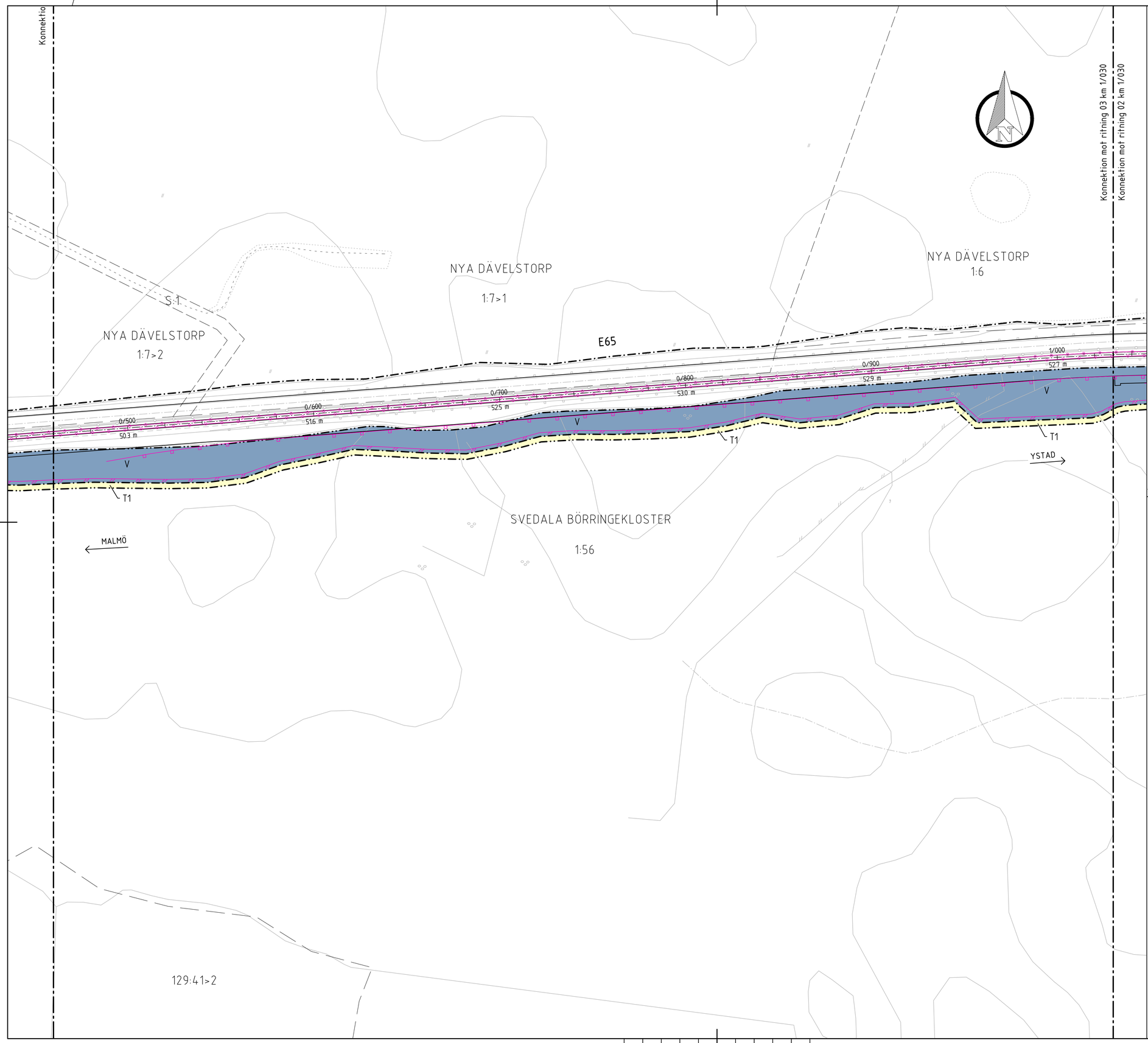


# TECKENFÖRKLARING

## MARKANSPRÅK

| | |
|---|---|
| | Gräns för vägområde |
| | Avgränsning mellan olika typer av markanspråk |
| V | Nytt vägområde med vägrätt |
| Vi1 | Nytt vägområde med inskränkt vägrätt för ledning |
| Vi2 | Nytt vägområde med inskränkt vägrätt för nyttjande av väg |
| T1 | Tillfällig nyttjanderätt för arbetsområde, byggvägar och bygg av faunastängsel. Gäller under byggtiden, dock längst till och med 3 månader efter slutbesiktning. |
| T2 | Tillfällig nyttjanderätt för etableringsyta. Gäller under byggtiden, dock längst till och med 3 månader efter slutbesiktning. |
| T3 | Tillfällig nyttjanderätt för anläggande av ny bro. Gäller under byggtiden, dock längst till och med 3 månader efter slutbesiktning. |
| T4 | Tillfällig nyttjanderätt för anläggande av ledningar. Gäller under byggtiden, dock längst till och med 3 månader efter slutbesiktning. |
| T5 | Tillfällig nyttjanderätt för upplag. Gäller under byggtiden, dock längst till och med 3 månader efter slutbesiktning. |
| T6 | Tillfällig nyttjanderätt för omledningsväg. Gäller under byggtiden, dock längst till och med 3 månader efter slutbesiktning. |

## SKYDDSÅTGÄRDER OCH FÖRSIKTIGHETSMÅTT

| | |
|---|---|
| | Markering eller avgränsning av skyddsåtgärder och försiktighetsmått |
| Sk1 +3,0 ÖFV | Bullerskyddsvall, med angiven nivå för vallkrön över färdig vägmitt |
| Sk2 +3,0 ÖFV | Bullerskyddsplank, med angiven nivå för överkant plank över färdig vägmitt |
| Sk3 | Fastighetsnära bullerskydd utanför vägområdet, erbjudande om fasadåtgärd |
| Sk4 | Fastighetsnära bullerskydd utanför vägområdet, erbjudande om skyddad uteplats |
| Sk5 | Faunastängsel anordnas längs med E65 (beteckning SK5 anges ej på plankarta) |
| Sk6 | Torrtrumma för grod- och kräldjur samt små och medelstora däggdjur |
| Sk7 | Landskapsbron förses med ljus- och bullerskyddsskärmar på utsidan av vägbanorna samt med bullerskyddsskärmar på insidan. Skärmhöjd 2,2 m. |
| Sk8 +0,5 ÖFM | Groddjursbarriärer med styrhinder ska anläggas söder om vatten A, B och G. Barriärerna anläggs utanför groddjurens lekfid och den tid de vandrar till och från lekplatserna (mars–september). Angiven nivå för överkant barriär över färdig mark. |
| Sk9 | Viltuthopp |
| Sk10 | Bländningsskydd |
| Sk11 | Viltpassage i plan med viltvarningssystem |
| Sk12 | Färist/grind |

## ÖVRIGA BETECKNINGAR PÅ PLANKARTAN

| | |
|---|---|
| 0/000 +0,0 | Ny väg, vägbanekanter, längdmätning och höjdsättning |
| | Rättighet |
| | Fastighetsgräns |
| | Traktgräns |
| Perstorp 1:1 | Fastighetsbeteckning |
| | Bostadshus |
| | Indragning av väg från allmänt underhåll |
| | Mitt- respektive sidoräcke i ungefärligt läge |

## VERKSAMHETER/ÅTGÄRDER SOM UNDANTAS FRÅN FÖRBUD ENLIGT MILJÖBALKEN

| | |
|---|---|
| | Vägområde inom strandskydd |
| | Vägområde inom biotopskydd |

Förbud som avser verksamhet eller åtgärd inom generellt biotopskyddsområde (7:11 MB 2 st.) gäller ej byggande av allmän väg.
Förbud mot åtgärd inom strandskyddsområde (7:15 MB) gäller ej byggande av allmän väg.
Skyldighet att göra anmälan för samråd enligt 12:6 MB gäller ej för de verksamheter och åtgärder som behövs för att bygga vägen och som fastställs samt ingår i vägområde för allmän väg eller område för tillfällig nyttjanderätt.

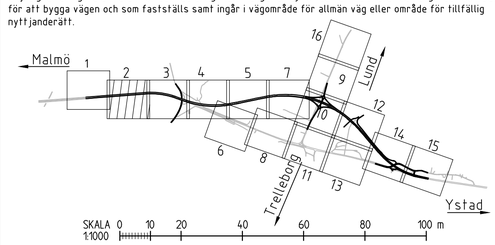


## KARTDEKLARATION

Kartunderlag från lantmäteriet 2024-04-29 kompletterat med inmätningar av AFRY

## ANVISNINGAR

Koordinatsystem
Plansystem: SWEREF 99 13 30
Höjdsystem: RH 2000

| | |
|---|---|
| TYP AV PLAN | VÄGPLAN |
| GRANSKNINGSSTATUS / SYFFTE | |
| HANDLINGSTYP | GRANSKNINGSHANDLING |
| DATUM: 2024-05-03 | LEVERANS / ÄNDRINGS-PM |
| OBJEKT | E65 SVEDALA-BÖRRINGE |
| DELOMRÅDE / BANDEL | SVEDALA-BÖRRINGE |
| ANLÄGGNINGSDEL | GEMENSAMT |
| OBJEKTNUMMER / KM: 148277 | KONSTRUKTIONSNUMMER |
| BESTÄLLARE: TRAFIKVERKET | LEVERANTÖR: ÅF INFRASTRUCTURE |
| SKAPAD AV: M SOTO | UPPDRAGSNUMMER: 710726 |
| GODKÄND AV: B. BERGKVIST | AVDELNING: MALMÖ |
| RITNINGSTYP | PLANKARTA |
| TEKNIKOMRÅDE / INNEHÅLL | T VÄGUTFORMNING OCH TRAFIK |
| BESKRIVNING | E65, SEKTION 0/460-1/030 |
| SKALA: 1:1000 / FORMAT: A1 | FÖRVALTNINGSNUMMER |
| RITNINGSNUMMER: 100T0202 | BLAD / NÄSTA BLAD / BET |

XREF MODELLVX0109701 2018-02-20 17:01 MODELLVX0109703 2018-02-20 16:56
MODELLVX0109703 2018-02-20 16:56 MODELLVX0109702 2018-02-20 11:14
MODELLC0109501 2018-02-20 17:27
MODELLV0109702 2018-02-20 16:53
MODELLV0109707 2018-02-20 16:53
MODELLT0100201 2018-02-20 16:48
MODELLT0100202 2018-02-20 16:49
MODELLT0100203 2018-02-20 16:49
MODELLT0100204 2018-02-20 16:52
MODELLT0100205 2018-02-20 16:52

Lager:

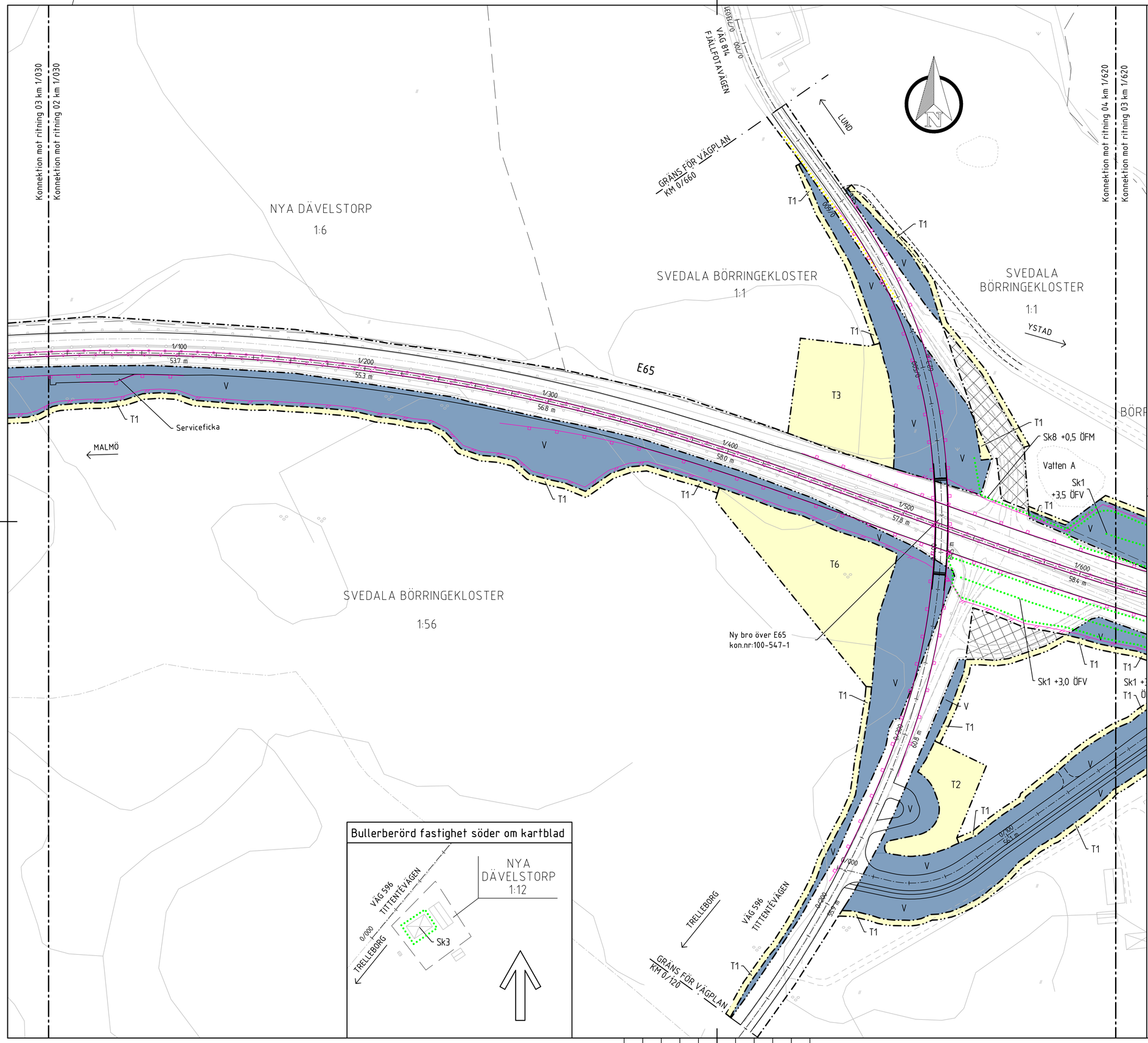


## TECKENFÖRKLARING

### MARKANSPRÅK

- Gräns för vägområde
- Avgränsning mellan olika typer av markanspråk
- V — Nytt vägområde med vägrätt
- Vi1 — Nytt vägområde med inskränkt vägrätt för ledning
- Vi2 — Nytt vägområde med inskränkt vägrätt för nyttjande av väg
- T1 — Tillfällig nyttjanderätt för arbetsområde, byggvägar och bygg av faunastängsel. Gäller under byggtiden, dock längst till och med 3 månader efter slutbesiktning.
- T2 — Tillfällig nyttjanderätt för etableringsyta. Gäller under byggtiden, dock längst till och med 3 månader efter slutbesiktning.
- T3 — Tillfällig nyttjanderätt för anläggande av ny bro. Gäller under byggtiden, dock längst till och med 3 månader efter slutbesiktning.
- T4 — Tillfällig nyttjanderätt för anläggande av ledningar. Gäller under byggtiden, dock längst till och med 3 månader efter slutbesiktning.
- T5 — Tillfällig nyttjanderätt för upplag. Gäller under byggtiden, dock längst till och med 3 månader efter slutbesiktning.
- T6 — Tillfällig nyttjanderätt för omledningsväg. Gäller under byggtiden, dock längst till och med 3 månader efter slutbesiktning.

### SKYDDSÅTGÄRDER OCH FÖRSIKTIGHETSMÅTT

- Markering eller avgränsning av skyddsåtgärder och försiktighetsmått
- Sk1 +3,0 ÖFV — Bullerskyddsvall, med angiven nivå för vallkrön över färdig vägmitt
- Sk2 +3,0 ÖFV — Bullerskyddsplank, med angiven nivå för överkant plank över färdig vägmitt
- Sk3 — Fastighetsnära bullerskydd utanför vägområdet, erbjudande om fasadåtgärd
- Sk4 — Fastighetsnära bullerskydd utanför vägområdet, erbjudande om skyddad uteplats
- Sk5 — Faunastängsel anordnas längs med E65 (beteckning SK5 anges ej på plankarta)
- Sk6 — Torrtrumma för grod- och kräldjur samt små och medelstora däggdjur
- Sk7 — Landskapsbron förses med ljus- och bullerskyddsskärmar på utsidan av vägbanorna samt med bullerskyddsskärmar på insidan. Skärmhöjd 2,2 m.
- Sk8 +0,5 ÖFM — Groddjursbarriärer med styrhinder ska anläggas söder om vatten A, B och G. Barriärerna anläggs utanför groddjurens lekfid och den tid de vandrar till och från lekplatserna (mars–september). Angiven nivå för överkant barriär över färdig mark.
- Sk9 — Viltuthopp
- Sk10 — Bländningsskydd
- Sk11 — Viltpassage i plan med viltvarningssystem
- Sk12 — Färist/grind

### ÖVRIGA BETECKNINGAR PÅ PLANKARTAN

- 0/000 / +0,0 — Ny väg, vägbanekanter, längdmätning och höjdsättning
- Rättighet
- Fastighetsgräns
- Traktgräns
- Perstorp 1:1 — Fastighetsbeteckning
- Bostadshus
- Indragning av väg från allmänt underhåll
- Mitt- respektive sidoräcke i ungefärligt läge

### VERKSAMHETER/ÅTGÄRDER SOM UNDANTAS FRÅN FÖRBUD ENLIGT MILJÖBALKEN

- Vägområde inom strandskydd
- Vägområde inom biotopskydd

Förbud som avser verksamhet eller åtgärd inom generellt biotopskyddsområde (7:11 MB 2 st.) gäller ej byggande av allmän väg.
Förbud mot åtgärd inom strandskyddsområde (7:15 MB) gäller ej byggande av allmän väg.
Skyldighet att göra anmälan för samråd enligt 12:6 MB gäller ej för de verksamheter och åtgärder som behövs för att bygga vägen och som fastställs samt ingår i vägområde för allmän väg eller område för tillfällig nyttjanderätt.

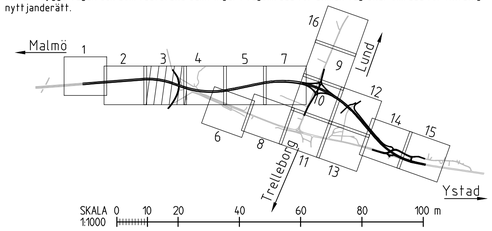


### KARTDEKLARATION

Kartunderlag från lantmäteriet 2024-04-29 kompletterat med inmätningar av AFRY

### ANVISNINGAR

Koordinatsystem
Plansystem: SWEREF 99 13 30
Höjdsystem: RH 2000

| | |
|---|---|
| TYP AV PLAN | VÄGPLAN |
| GRANSKNINGSSTATUS / SYFTE | |
| HANDLINGSTYP | GRANSKNINGSHANDLING |
| DATUM | 2024-05-03 |
| LEVERANS / ÄNDRINGS-PM | |
| OBJEKT | E65 SVEDALA-BÖRRINGE |
| DELOMRÅDE / BANDEL | SVEDALA-BÖRRINGE |
| ANLÄGGNINGSDEL | GEMENSAMT |
| OBJEKTNUMMER / KM | 148277 |
| KONSTRUKTIONSNUMMER | |
| BESTÄLLARE | TRAFIKVERKET |
| LEVERANTÖR | ÅF INFRASTRUCTURE |
| SKAPAD AV | M SOTO |
| UPPDRAGSNUMMER | 710726 |
| GODKÄND AV | B BERGKVIST |
| AVDELNING | MALMÖ |
| RITNINGSTYP | PLANKARTA |
| TEKNIKOMRÅDE / INNEHÅLL | T VÄGUTFORMNING OCH TRAFIK |
| BESKRIVNING | E65, SEKTION 1/030-1/620<br>VÄG 596/814, SEKTION 0/120-0/660 |
| SKALA | 1:1000 |
| FORMAT | A1 |
| FÖRVALTNINGSNUMMER | |
| RITNINGSNUMMER | 100T0203 |
| BLAD | |
| NÄSTA BLAD | |
| BET | |

XREF MODELLVX0009701 2018-02-20 17:01
MODELLVX0009702 2018-02-20 15:53
MODELLVX0009703 2018-02-20 13:27
MODELLVX0009704 2018-02-20 16:53
MODELLVX0009705 2018-02-20 16:51
MODELLVX0009706 2018-02-20 16:45
MODELLVX0009707 2018-02-20 16:44
MODELLVX0009708 2018-02-20 16:43
MODELLVX0009709 2018-02-20 16:42
MODELLVX0009710 2018-02-20 16:52
MODELLVX0009711 2018-02-20 16:52
MODELLVX0009712 2018-02-20 16:53
MODELLVX0009713 2018-02-20 11:14

Lager:

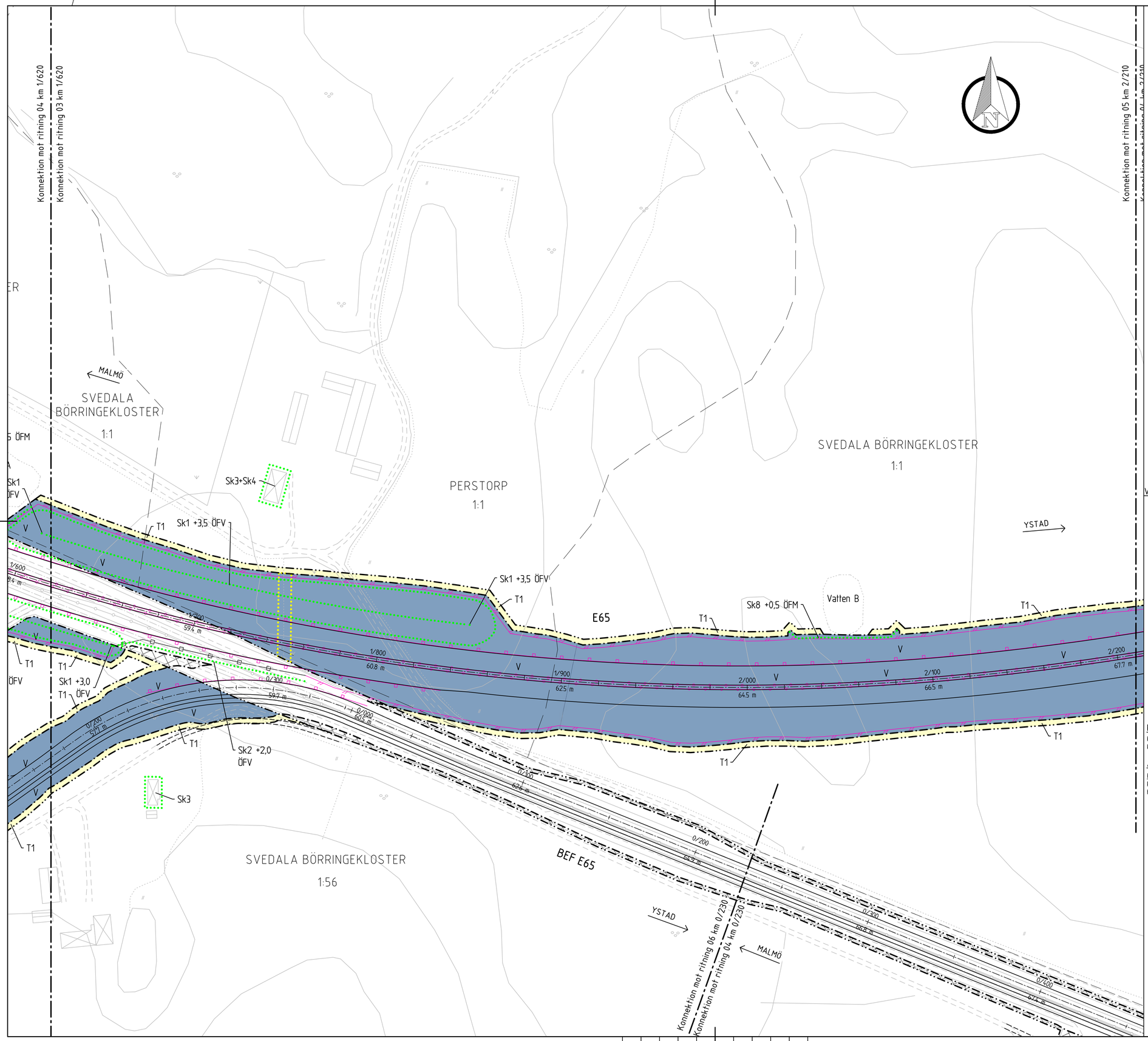


# TECKENFÖRKLARING

## MARKANSPRÅK

- Gräns för vägområde
- Avgränsning mellan olika typer av markanspråk
- V — Nytt vägområde med vägrätt
- Vi1 — Nytt vägområde med inskränkt vägrätt för ledning
- Vi2 — Nytt vägområde med inskränkt vägrätt för nyttjande av väg
- T1 — Tillfällig nyttjanderätt för arbetsområde, byggvägar och bygg av faunastängsel. Gäller under byggtiden, dock längst till och med 3 månader efter slutbesiktning.
- T2 — Tillfällig nyttjanderätt för etableringsyta. Gäller under byggtiden, dock längst till och med 3 månader efter slutbesiktning.
- T3 — Tillfällig nyttjanderätt för anläggande av ny bro. Gäller under byggtiden, dock längst till och med 3 månader efter slutbesiktning.
- T4 — Tillfällig nyttjanderätt för anläggande av ledningar. Gäller under byggtiden, dock längst till och med 3 månader efter slutbesiktning.
- T5 — Tillfällig nyttjanderätt för upplag. Gäller under byggtiden, dock längst till och med 3 månader efter slutbesiktning.
- T6 — Tillfällig nyttjanderätt för omledningsväg. Gäller under byggtiden, dock längst till och med 3 månader efter slutbesiktning.

## SKYDDSÅTGÄRDER OCH FÖRSIKTIGHETSMÅTT

- Markering eller avgränsning av skyddsåtgärder och försiktighetsmått
- Sk1 +3,0 ÖFV — Bullerskyddsvall, med angiven nivå för vallkrön över färdig vägmitt
- Sk2 +3,0 ÖFV — Bullerskyddsplank, med angiven nivå för överkant plank över färdig vägmitt
- Sk3 — Fastighetsnära bullerskydd utanför vägområdet, erbjudande om fasadåtgärd
- Sk4 — Fastighetsnära bullerskydd utanför vägområdet, erbjudande om skyddad uteplats
- Sk5 — Faunastängsel anordnas längs med E65 (beteckning SK5 anges ej på plankarta)
- Sk6 — Torrtrumma för grod- och kräldjur samt små och medelstora däggdjur
- Sk7 — Landskapsbron förses med ljus- och bullerskyddsskärmar på utsidan av vägbanorna samt med bullerskyddsskärmar på insidan. Skärmhöjd 2,2 m.
- Sk8 +0,5 ÖFM — Groddjursbarriärer med styrhinder ska anläggas söder om vatten A, B och G. Barriärerna anläggs utanför groddjurens lekfid och den fid de vandrar till och från lekplatserna (mars–september). Angiven nivå för överkant barriär över färdig mark.
- Sk9 — Viltuthopp
- Sk10 — Bländningsskydd
- Sk11 — Viltpassage i plan med viltvarningssystem
- Sk12 — Färist/grind

## ÖVRIGA BETECKNINGAR PÅ PLANKARTAN

- 0/000 / +0,0 — Ny väg, vägbanekanter, längdmätning och höjdsättning
- Rättighet
- Fastighetsgräns
- Traktgräns
- Perstorp 1:1 — Fastighetsbeteckning
- Bostadshus
- Indragning av väg från allmänt underhåll
- Mitt- respektive sidoräcke i ungefärligt läge

## VERKSAMHETER/ÅTGÄRDER SOM UNDANTAS FRÅN FÖRBUD ENLIGT MILJÖBALKEN

- Vägområde inom strandskydd
- Vägområde inom biotopskydd

Förbud som avser verksamhet eller åtgärd inom generellt biotopskyddsområde (7:11 MB 2 st.) gäller ej byggande av allmän väg.
Förbud mot åtgärd inom strandskyddsområde (7:15 MB) gäller ej byggande av allmän väg.
Skyldighet att göra anmälan för samråd enligt 12:6 MB gäller ej för de verksamheter och åtgärder som behövs för att bygga vägen och som fastställs samt ingår i vägområde för allmän väg eller område för tillfällig nyttjanderätt.

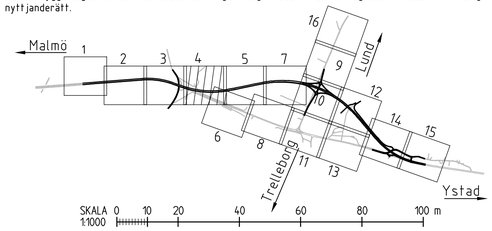


## KARTDEKLARATION

Kartunderlag från lantmäteriet 2024-04-29 kompletterat med inmätningar av AFRY

## ANVISNINGAR

Koordinatsystem
Plansystem: SWEREF 99 13 30
Höjdsystem: RH 2000

| | |
|---|---|
| TYP AV PLAN | VÄGPLAN |
| GRANSKNINGSSTATUS / SYFFTE | |
| HANDLINGSTYP | GRANSKNINGSHANDLING |
| DATUM | 2024-05-03 |
| LEVERANS / ÄNDRINGS-PM | |
| OBJEKT | E65 SVEDALA-BÖRRINGE |
| DELOMRÅDE / BANDEL | SVEDALA-BÖRRINGE |
| ANLÄGGNINGSDEL | GEMENSAMT |
| OBJEKTNUMMER / KM | 148277 |
| KONSTRUKTIONSNUMMER | |
| BESTÄLLARE | TRAFIKVERKET |
| LEVERANTÖR | ÅF INFRASTRUCTURE |
| SKAPAD AV | M SOTO |
| UPPDRAGSNUMMER | 710726 |
| GODKÄND AV | B. BERGKVIST |
| AVDELNING | MALMÖ |
| RITNINGSTYP | PLANKARTA |
| TEKNIKOMRÅDE / INNEHÅLL | T VÄGUTFORMNING OCH TRAFIK |
| BESKRIVNING | E65, SEKTION 1/620-2/210<br>BEFINTLIG E65, SEKTION 0/000-0/230 |
| SKALA | 1:1000 |
| FORMAT | A1 |
| FÖRVALTNINGSNUMMER | |
| RITNINGSNUMMER | 100T0204 |
| BLAD | |
| NÄSTA BLAD | |
| BET | |

XREF MODELLVIEW 2018-02-20 17:01
MODELLVIEW 2018-02-20 16:53
MODELLVIEW 2018-02-20 17:27
MODELLVIEW 2018-02-20 16:53
MODELLVIEW 2018-02-20 16:53
MODELLVIEW 2018-02-20 16:48
MODELLVIEW 2018-02-20 16:49
MODELLVIEW 2018-02-20 16:49
MODELLVIEW 2018-02-20 16:52
MODELLVIEW 2018-02-20 16:52
MODELLVIEW 2018-02-20 16:53
MODELLVIEW 2018-02-19 11:14

Lager:

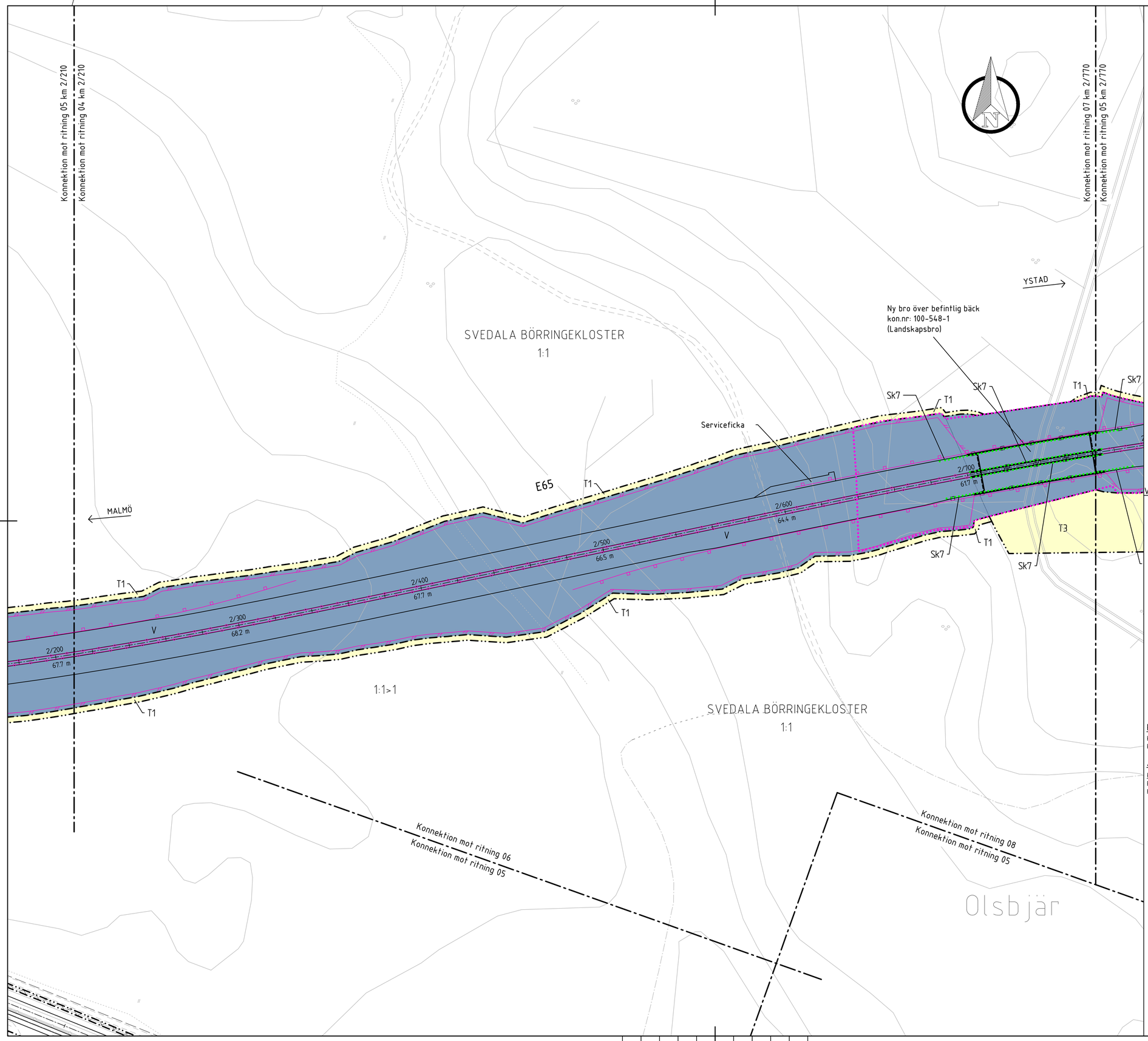


# TECKENFÖRKLARING

## MARKANSPRÅK

- Gräns för vägområde
- Avgränsning mellan olika typer av markanspråk
- V — Nytt vägområde med vägrätt
- Vi1 — Nytt vägområde med inskränkt vägrätt för ledning
- Vi2 — Nytt vägområde med inskränkt vägrätt för nyttjande av väg
- T1 — Tillfällig nyttjanderätt för arbetsområde, byggvägar och bygg av faunastängsel. Gäller under byggtiden, dock längst till och med 3 månader efter slutbesiktning.
- T2 — Tillfällig nyttjanderätt för etableringsyta. Gäller under byggtiden, dock längst till och med 3 månader efter slutbesiktning.
- T3 — Tillfällig nyttjanderätt för anläggande av ny bro. Gäller under byggtiden, dock längst till och med 3 månader efter slutbesiktning.
- T4 — Tillfällig nyttjanderätt för anläggande av ledningar. Gäller under byggtiden, dock längst till och med 3 månader efter slutbesiktning.
- T5 — Tillfällig nyttjanderätt för upplag. Gäller under byggtiden, dock längst till och med 3 månader efter slutbesiktning.
- T6 — Tillfällig nyttjanderätt för omledningsväg. Gäller under byggtiden, dock längst till och med 3 månader efter slutbesiktning.

## SKYDDSÅTGÄRDER OCH FÖRSIKTIGHETSMÅTT

- Markering eller avgränsning av skyddsåtgärder och försiktighetsmått
- Sk1 +3,0 ÖFV — Bullerskyddsvall, med angiven nivå för vallkrön över färdig vägmitt
- Sk2 +3,0 ÖFV — Bullerskyddsplank, med angiven nivå för överkant plank över färdig vägmitt
- Sk3 — Fastighetsnära bullerskydd utanför vägområdet, erbjudande om fasadåtgärd
- Sk4 — Fastighetsnära bullerskydd utanför vägområdet, erbjudande om skyddad uteplats
- Sk5 — Faunastängsel anordnas längs med E65 (beteckning SK5 anges ej på plankarta)
- Sk6 — Torrtrumma för grod- och kräldjur samt små och medelstora däggdjur
- Sk7 — Landskapsbron förses med ljus- och bullerskyddsskärmar på utsidan av vägbanorna samt med bullerskyddsskärmar på insidan. Skärmhöjd 2,2 m.
- Sk8 +0,5 ÖFM — Groddjursbarriärer med styrhinder ska anläggas söder om vatten A, B och G. Barriärerna anläggs utanför groddjurens lekfid och den tid de vandrar till och från lekplatserna (mars–september). Angiven nivå för överkant barriär över färdig mark.
- Sk9 — Viltuthopp
- Sk10 — Bländningsskydd
- Sk11 — Viltpassage i plan med viltvarningssystem
- Sk12 — Färist/grind

## ÖVRIGA BETECKNINGAR PÅ PLANKARTAN

- 0/000 / +0,0 — Ny väg, vägbanekanter, längdmätning och höjdsättning
- Rättighet
- Fastighetsgräns
- Traktgräns
- Perstorp 1:1 — Fastighetsbeteckning
- Bostadshus
- Indragning av väg från allmänt underhåll
- Mitt- respektive sidoräcke i ungefärligt läge

## VERKSAMHETER/ÅTGÄRDER SOM UNDANTAS FRÅN FÖRBUD ENLIGT MILJÖBALKEN

- Vägområde inom strandskydd
- Vägområde inom biotopskydd

Förbud som avser verksamhet eller åtgärd inom generellt biotopskyddsområde (7:11 MB 2 st.) gäller ej byggande av allmän väg.
Förbud mot åtgärd inom strandskyddsområde (7:15 MB) gäller ej byggande av allmän väg.
Skyldighet att göra anmälan för samråd enligt 12:6 MB gäller ej för de verksamheter och åtgärder som behövs för att bygga vägen och som fastställs samt ingår i vägområde för allmän väg eller område för tillfällig nyttjanderätt.

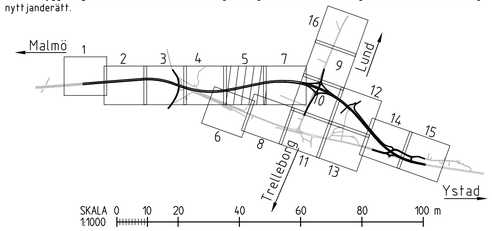


## KARTDEKLARATION

Kartunderlag från lantmäteriet 2024-04-29
kompletterat med inmätningar av AFRY

## ANVISNINGAR

Koordinatsystem
Plansystem: SWEREF 99 13 30
Höjdsystem: RH 2000

| | |
|---|---|
| TYP AV PLAN | VÄGPLAN |
| GRANSKNINGSSTATUS / SYFTE | |
| HANDLINGSTYP | GRANSKNINGSHANDLING |
| DATUM | 2024-05-03 |
| LEVERANS / ÄNDRINGS-PM | |
| OBJEKT | E65 SVEDALA-BÖRRINGE |
| DELOMRÅDE / BANDEL | SVEDALA-BÖRRINGE |
| ANLÄGGNINGSDEL | GEMENSAMT |
| OBJEKTNUMMER / KM | 148277 |
| KONSTRUKTIONSNUMMER | |
| BESTÄLLARE | TRAFIKVERKET |
| LEVERANTÖR | ÅF INFRASTRUCTURE |
| SKAPAD AV | M SOTO |
| UPPDRAGSNUMMER | 710726 |
| GODKÄND AV | B. BERGKVIST |
| AVDELNING | MALMÖ |
| RITNINGSTYP | PLANKARTA |
| TEKNIKOMRÅDE / INNEHÅLL | T VÄGUTFORMNING OCH TRAFIK |
| BESKRIVNING | E65, SEKTION 2/210-2/770 |
| SKALA | 1:1000 |
| FORMAT | A1 |
| FÖRVALTNINGSNUMMER | |
| RITNINGSNUMMER | 100T0205 |
| BLAD | |
| NÄSTA BLAD | |
| BET | |

XREF MODELL\XX009701 2018-02-20 17:01
MODELL\XX009703 2018-02-20 16:27
MODELL\C109501 2018-02-20 17:21
MODELL\C109511 2018-02-20 16:44
MODELL\T100207 2018-02-20 16:51
MODELL\T100221 2018-02-20 16:48
MODELL\T100222 2018-02-20 16:45
MODELL\T100223 2018-02-20 16:49
MODELL\T100224 2018-02-20 16:50
MODELL\T100205 2018-02-20 16:52
MODELL\T100206 2018-02-29 16:53
MODELL\XX009702 2018-02-28 11:14

Lager:

VSK148277VP, ankomst 2024-05-03, ver 8, jobb 66

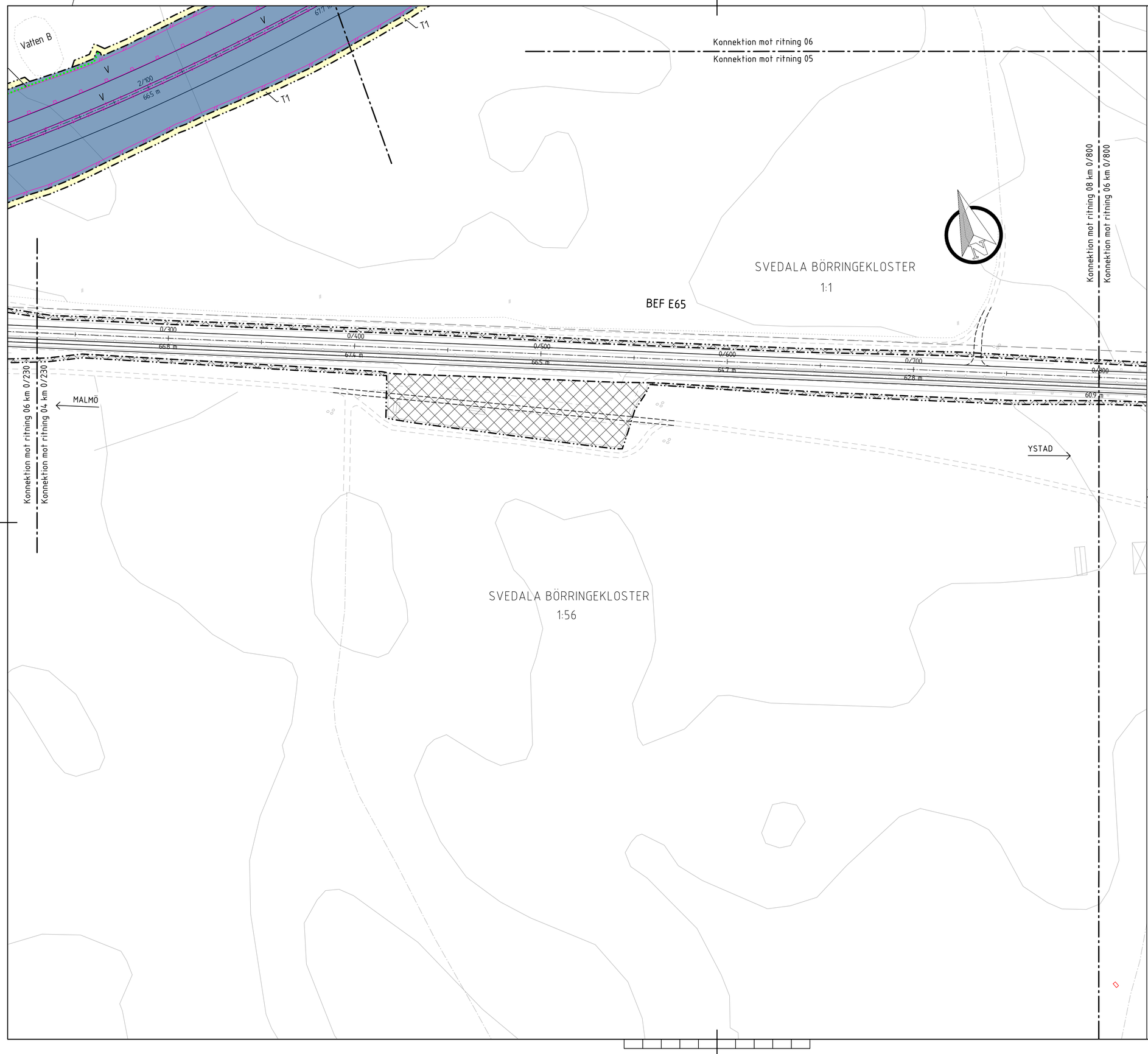


# TECKENFÖRKLARING

## MARKANSPRÅK

- Gräns för vägområde
- Avgränsning mellan olika typer av markanspråk
- V — Nytt vägområde med vägrätt
- Vi1 — Nytt vägområde med inskränkt vägrätt för ledning
- Vi2 — Nytt vägområde med inskränkt vägrätt för nyttjande av väg
- T1 — Tillfällig nyttjanderätt för arbetsområde, byggvägar och bygg av faunastängsel. Gäller under byggtiden, dock längst till och med 3 månader efter slutbesiktning.
- T2 — Tillfällig nyttjanderätt för etableringsyta. Gäller under byggtiden, dock längst till och med 3 månader efter slutbesiktning.
- T3 — Tillfällig nyttjanderätt för anläggande av ny bro. Gäller under byggtiden, dock längst till och med 3 månader efter slutbesiktning.
- T4 — Tillfällig nyttjanderätt för anläggande av ledningar. Gäller under byggtiden, dock längst till och med 3 månader efter slutbesiktning.
- T5 — Tillfällig nyttjanderätt för upplag. Gäller under byggtiden, dock längst till och med 3 månader efter slutbesiktning.
- T6 — Tillfällig nyttjanderätt för omledningsväg. Gäller under byggtiden, dock längst till och med 3 månader efter slutbesiktning.

## SKYDDSÅTGÄRDER OCH FÖRSIKTIGHETSMÅTT

- Markering eller avgränsning av skyddsåtgärder och försiktighetsmått
- Sk1 +3,0 ÖFV — Bullerskyddsvall, med angiven nivå för vallkrön över färdig vägmitt
- Sk2 +3,0 ÖFV — Bullerskyddsplank, med angiven nivå för överkant plank över färdig vägmitt
- Sk3 — Fastighetsnära bullerskydd utanför vägområdet, erbjudande om fasadåtgärd
- Sk4 — Fastighetsnära bullerskydd utanför vägområdet, erbjudande om skyddad uteplats
- Sk5 — Faunastängsel anordnas längs med E65 (beteckning SK5 anges ej på plankarta)
- Sk6 — Torrtrumma för grod- och kräldjur samt små och medelstora däggdjur
- Sk7 — Landskapsbron förses med ljus- och bullerskyddsskärmar på utsidan av vägbanorna samt med bullerskyddsskärmar på insidan. Skärmhöjd 2,2 m.
- Sk8 +0,5 ÖFM — Groddjursbarriärer med styrhinder ska anläggas söder om vatten A, B och G. Barriärerna anläggs utanför groddjurens lekfid och den tid de vandrar till och från lekplatserna (mars–september). Angiven nivå för överkant barriär över färdig mark.
- Sk9 — Viltuthopp
- Sk10 — Bländningsskydd
- Sk11 — Viltpassage i plan med viltvarningssystem
- Sk12 — Fälrist/grind

## ÖVRIGA BETECKNINGAR PÅ PLANKARTAN

- 0/000 / +0,0 — Ny väg, vägbanekanter, längdmätning och höjdsättning
- Rättighet
- Fastighetsgräns
- Traktgräns
- Perstorp 1:1 — Fastighetsbeteckning
- Bostadshus
- Indragning av väg från allmänt underhåll
- Mitt- respektive sidoräcke i ungefärligt läge

## VERKSAMHETER/ÅTGÄRDER SOM UNDANTAS FRÅN FÖRBUD ENLIGT MILJÖBALKEN

- Vägområde inom strandskydd
- Vägområde inom biotopskydd

Förbud som avser verksamhet eller åtgärd inom generellt biotopskyddsområde (7:11 MB 2 st.) gäller ej byggande av allmän väg.
Förbud mot åtgärd inom strandskyddsområde (7:15 MB) gäller ej byggande av allmän väg.
Skyldighet att göra anmälan för samråd enligt 12:6 MB gäller ej för de verksamheter och åtgärder som behövs för att bygga vägen och som fastställs samt ingår i vägområde för allmän väg eller område för tillfällig nyttjanderätt.

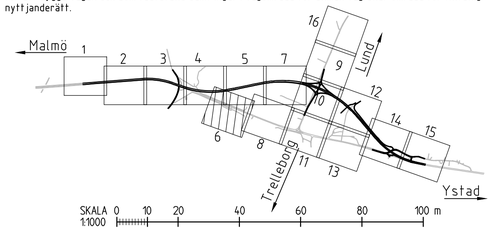


## KARTDEKLARATION

Kartunderlag från lantmäteriet 2024-04-29 kompletterat med inmätningar av AFRY

## ANVISNINGAR

Koordinatsystem
Plansystem: SWEREF 99 13 30
Höjdsystem: RH 2000

| | |
|---|---|
| TYP AV PLAN | VÄGPLAN |
| GRANSKNINGSSTATUS / SYFTE | |
| HANDLINGSTYP | GRANSKNINGSHANDLING |
| DATUM | 2024-05-03 |
| LEVERANS / ÄNDRINGS-PM | |
| OBJEKT | E65 SVEDALA-BÖRRINGE |
| DELOMRÅDE / BANDEL | SVEDALA-BÖRRINGE |
| ANLÄGGNINGSDEL | GEMENSAMT |
| OBJEKTNUMMER / KM | 148277 |
| KONSTRUKTIONSNUMMER | |
| BESTÄLLARE | TRAFIKVERKET |
| LEVERANTÖR | ÅF INFRASTRUCTURE |
| SKAPAD AV | M SOTO |
| UPPDRAGSNUMMER | 710726 |
| GODKÄND AV | B. BERGKVIST |
| AVDELNING | MALMÖ |
| RITNINGSTYP | PLANKARTA |
| TEKNIKOMRÅDE / INNEHÅLL | T VÄGUTFORMNING OCH TRAFIK |
| BESKRIVNING | BEFINTLIG E65, SEKTION 0/230-0/800 |
| SKALA | 1:1000 |
| FORMAT | A1 |
| FÖRVALTNINGSNUMMER | |
| RITNINGSNUMMER | 100T0206 |
| BLAD | |
| NÄSTA BLAD | |
| BET | |

XREF MODELLVX0069701 2018-02-20 17:01 MODELLT100206s 2018-02-20 16:53
MODELLVX0069703 2018-02-20 13:36 MODELLVX0069702 2018-02-20 11:14
MODELLT100207 2018-02-20 13:27
MODELLT100208 2018-02-20 16:51
MODELLT100227 2018-02-20 16:53
MODELLT100221 2018-02-20 16:48
MODELLT100222 2018-02-20 16:49
MODELLT100223 2018-02-20 16:49
MODELLT100224 2018-02-20 16:50
MODELLT100225 2018-02-20 16:52

Lager:

VSK148277VP, ankomst 2024-05-03, ver 8, jobb 66

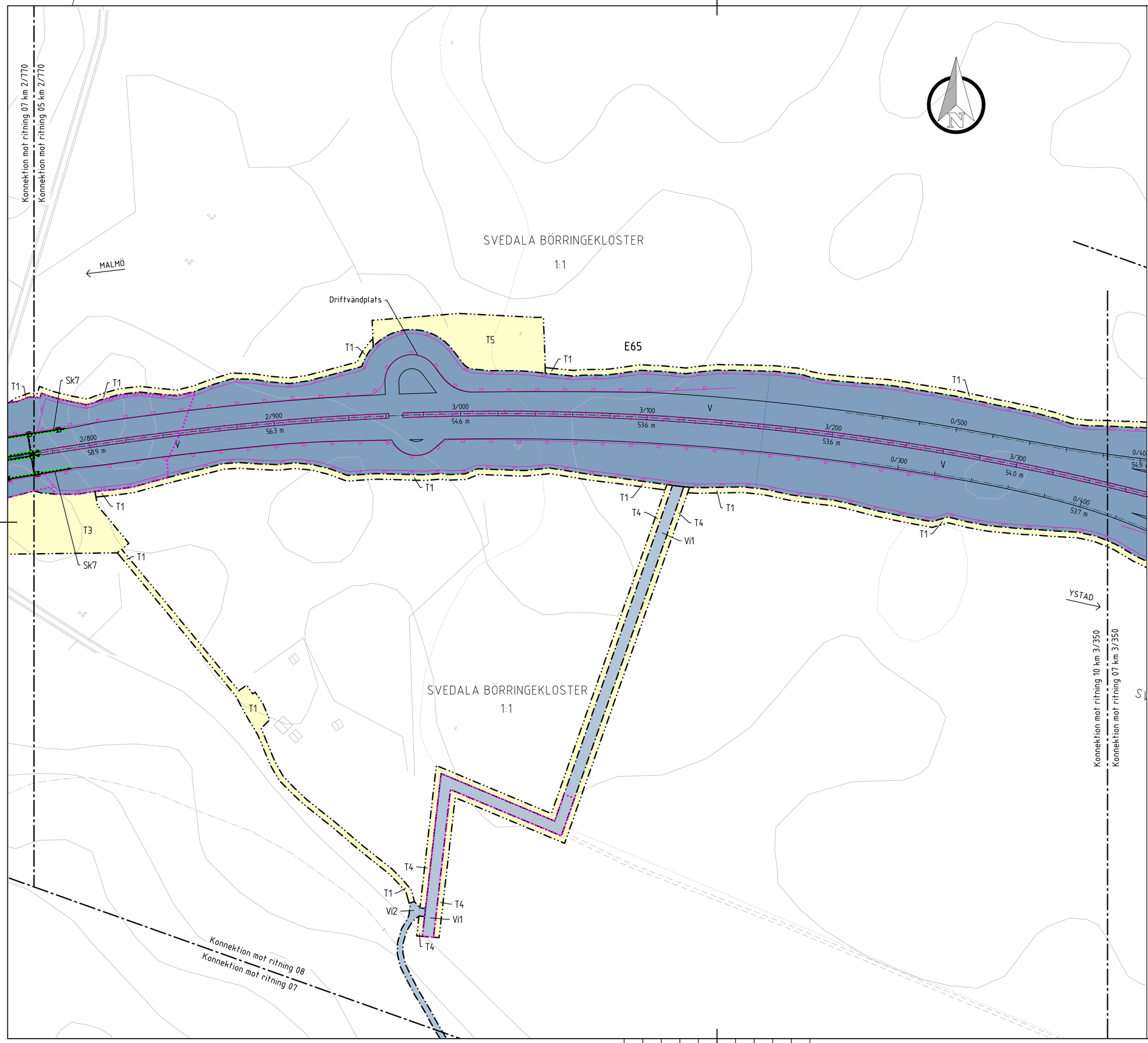


# TECKENFÖRKLARING

## MARKANSPRÅK

- Gräns för vägområde
- Avgränsning mellan olika typer av markanspråk
- V — Nytt vägområde med vägrätt
- Vi1 — Nytt vägområde med inskränkt vägrätt för ledning
- Vi2 — Nytt vägområde med inskränkt vägrätt för nyttjande av väg
- T1 — Tillfällig nyttjanderätt för arbetsområde, byggvägar och bygg av faunastängsel. Gäller under byggtiden, dock längst till och med 3 månader efter slutbesiktning.
- T2 — Tillfällig nyttjanderätt för etableringsyta. Gäller under byggtiden, dock längst till och med 3 månader efter slutbesiktning.
- T3 — Tillfällig nyttjanderätt för anläggande av ny bro. Gäller under byggtiden, dock längst till och med 3 månader efter slutbesiktning.
- T4 — Tillfällig nyttjanderätt för anläggande av ledningar. Gäller under byggtiden, dock längst till och med 3 månader efter slutbesiktning.
- T5 — Tillfällig nyttjanderätt för upplag. Gäller under byggtiden, dock längst till och med 3 månader efter slutbesiktning.
- T6 — Tillfällig nyttjanderätt för omledningsväg. Gäller under byggtiden, dock längst till och med 3 månader efter slutbesiktning.

## SKYDDSÅTGÄRDER OCH FÖRSIKTIGHETSMÅTT

- Markering eller avgränsning av skyddsåtgärder och försiktighetsmått
- Sk1 +3,0 ÖFV — Bullerskyddsvall, med angiven nivå för vallkrön över färdig vägmitt
- Sk2 +3,0 ÖFV — Bullerskyddsplank, med angiven nivå för överkant plank över färdig vägmitt
- Sk3 — Fastighetsnära bullerskydd utanför vägområdet, erbjudande om fasadåtgärd
- Sk4 — Fastighetsnära bullerskydd utanför vägområdet, erbjudande om skyddad uteplats
- Sk5 — Faunastängsel anordnas längs med E65 (beteckning SK5 anges ej på plankarta)
- Sk6 — Torrtrumma för grod- och kräldjur samt små och medelstora däggdjur
- Sk7 — Landskapsbron förses med ljus- och bullerskyddsskärmar på utsidan av vägbanorna samt med bullerskyddsskärmar på insidan. Skärmhöjd 2,2 m.
- Sk8 +0,5 ÖFM — Groddjursbarriärer med styrhinder ska anläggas söder om vatten A, B och G. Barriärerna anläggs utanför groddjurens lekfid och den fid de vandrar till och från lekplatserna (mars–september). Angiven nivå för överkant barriär över färdig mark.
- Sk9 — Viltuthopp
- Sk10 — Bländningsskydd
- Sk11 — Viltpassage i plan med viltvarningssystem
- Sk12 — Färist/grind

## ÖVRIGA BETECKNINGAR PÅ PLANKARTAN

- 0/000 +0,0 — Ny väg, vägbanekanter, längdmätning och höjdsättning
- Rättighet
- Fastighetsgräns
- Traktgräns
- Perstorp 1:1 — Fastighetsbeteckning
- Bostadshus
- Indragning av väg från allmänt underhåll
- Mitt- respektive sidoräcke i ungefärligt läge

## VERKSAMHETER/ÅTGÄRDER SOM UNDANTAS FRÅN FÖRBUD ENLIGT MILJÖBALKEN

- Vägområde inom strandskydd
- Vägområde inom biotopskydd

Förbud som avser verksamhet eller åtgärd inom generellt biotopskyddsområde (7:11 MB 2 st.) gäller ej byggande av allmän väg.
Förbud mot åtgärd inom strandskyddsområde (7:15 MB) gäller ej byggande av allmän väg.
Skyldighet att göra anmälan för samråd enligt 12:6 MB gäller ej för de verksamheter och åtgärder som behövs för att bygga vägen och som fastställs samt ingår i vägområde för allmän väg eller område för tillfällig nyttjanderätt.

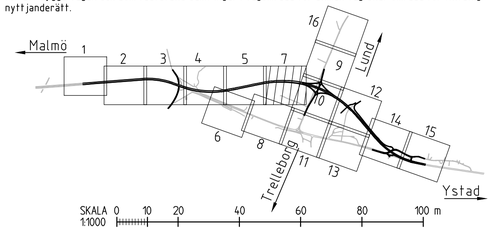


## KARTDEKLARATION

Kartunderlag från lantmäteriet 2024-04-29 kompletterat med inmätningar av AFRY

## ANVISNINGAR

Koordinatsystem
Plansystem: SWEREF 99 13 30
Höjdsystem: RH 2000

| | |
|---|---|
| TYP AV PLAN | VÄGPLAN |
| GRANSKNINGSSTATUS / SYFTE | |
| HANDLINGSTYP | GRANSKNINGSHANDLING |
| DATUM | 2024-05-03 |
| LEVERANS / ÄNDRINGS-PM | |
| OBJEKT | E65 SVEDALA-BÖRRINGE |
| DELOMRÅDE / BANDEL | SVEDALA-BÖRRINGE |
| ANLÄGGNINGSDEL | GEMENSAMT |
| OBJEKTNUMMER / KM | 148277 |
| KONSTRUKTIONSNUMMER | |
| BESTÄLLARE | TRAFIKVERKET |
| LEVERANTÖR | ÅF INFRASTRUCTURE |
| SKAPAD AV | M SOTO |
| UPPDRAGSNUMMER | 710726 |
| GODKÄND AV | B. BERGKVIST |
| AVDELNING | MALMÖ |
| RITNINGSTYP | PLANKARTA |
| TEKNIKOMRÅDE / INNEHÅLL | T VÄGUTFORMNING OCH TRAFIK |
| BESKRIVNING | E65, SEKTION 2/770-3/350 |
| SKALA | 1:1000 |
| FORMAT | A1 |
| FÖRVALTNINGSNUMMER | |
| RITNINGSNUMMER | 100T0207 |
| BLAD | |
| NÄSTA BLAD | |
| BET | |

Lager:

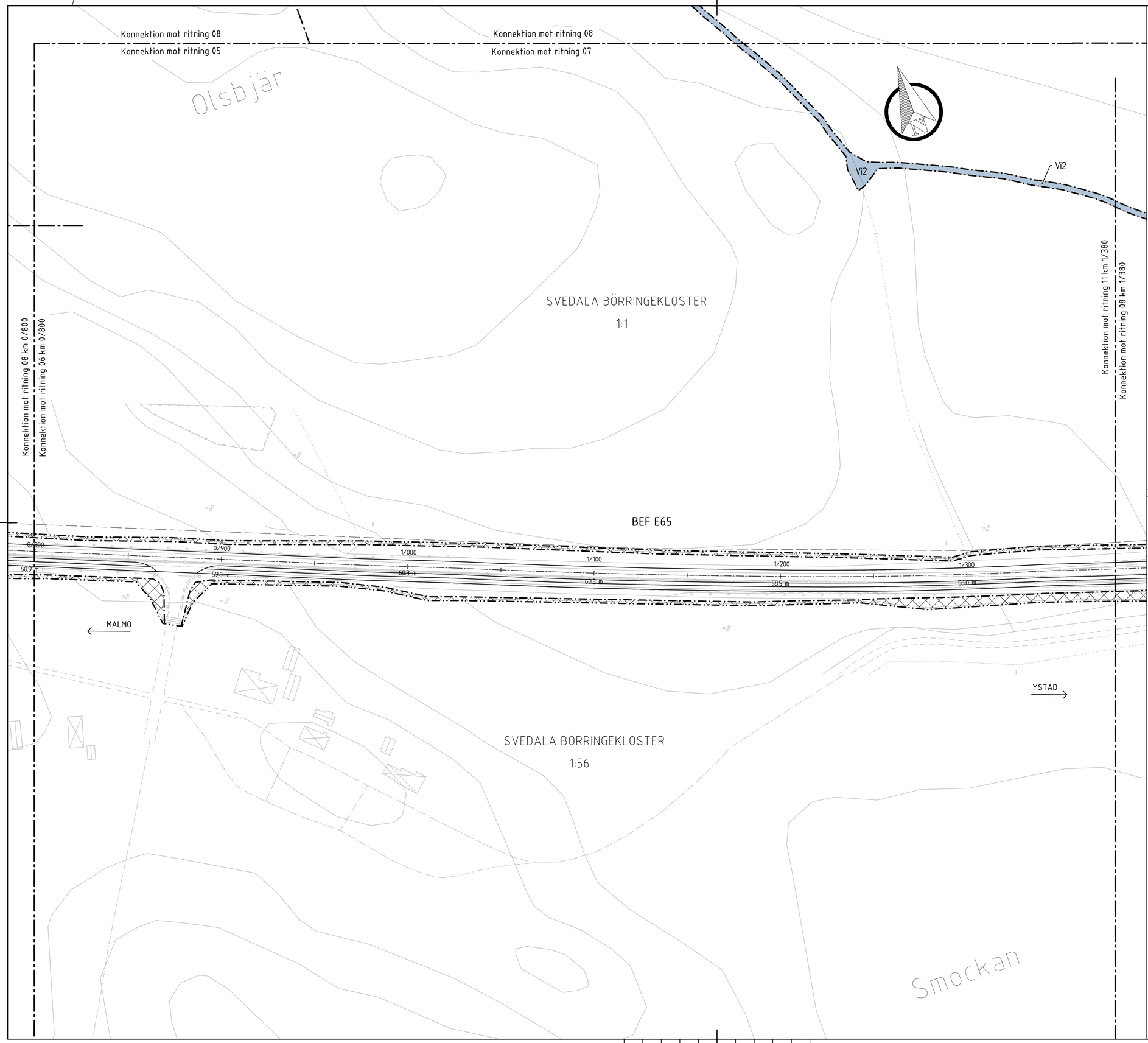


# TECKENFÖRKLARING

## MARKANSPRÅK

- Gräns för vägområde
- Avgränsning mellan olika typer av markanspråk
- V — Nytt vägområde med vägrätt
- Vi1 — Nytt vägområde med inskränkt vägrätt för ledning
- Vi2 — Nytt vägområde med inskränkt vägrätt för nyttjande av väg
- T1 — Tillfällig nyttjanderätt för arbetsområde, byggvägar och bygg av faunastängsel. Gäller under byggtiden, dock längst till och med 3 månader efter slutbesiktning.
- T2 — Tillfällig nyttjanderätt för etableringsyta. Gäller under byggtiden, dock längst till och med 3 månader efter slutbesiktning.
- T3 — Tillfällig nyttjanderätt för anläggande av ny bro. Gäller under byggtiden, dock längst till och med 3 månader efter slutbesiktning.
- T4 — Tillfällig nyttjanderätt för anläggande av ledningar. Gäller under byggtiden, dock längst till och med 3 månader efter slutbesiktning.
- T5 — Tillfällig nyttjanderätt för upplag. Gäller under byggtiden, dock längst till och med 3 månader efter slutbesiktning.
- T6 — Tillfällig nyttjanderätt för omledningsväg. Gäller under byggtiden, dock längst till och med 3 månader efter slutbesiktning.

## SKYDDSÅTGÄRDER OCH FÖRSIKTIGHETSMÅTT

- Markering eller avgränsning av skyddsåtgärder och försiktighetsmått
- Sk1 +3,0 ÖFV — Bullerskyddsvall, med angiven nivå för vallkrön över färdig vägmitt
- Sk2 +3,0 ÖFV — Bullerskyddsplank, med angiven nivå för överkant plank över färdig vägmitt
- Sk3 — Fastighetsnära bullerskydd utanför vägområdet, erbjudande om fasadåtgärd
- Sk4 — Fastighetsnära bullerskydd utanför vägområdet, erbjudande om skyddad uteplats
- Sk5 — Faunastängsel anordnas längs med E65 (beteckning SK5 anges ej på plankarta)
- Sk6 — Torrtrumma för grod- och kräldjur samt små och medelstora däggdjur
- Sk7 — Landskapsbron förses med ljus- och bullerskyddsskärmar på utsidan av vägbanorna samt med bullerskyddsskärmar på insidan. Skärmhöjd 2,2 m.
- Sk8 +0,5 ÖFM — Groddjursbarriärer med styrhinder ska anläggas söder om vatten A, B och G. Barriärerna anläggs utanför groddjurens lekfid och den fid de vandrar till och från lekplatserna (mars–september). Angiven nivå för överkant barriär över färdig mark.
- Sk9 — Viltuthopp
- Sk10 — Bländningsskydd
- Sk11 — Viltpassage i plan med viltvarningssystem
- Sk12 — Färist/grind

## ÖVRIGA BETECKNINGAR PÅ PLANKARTAN

- 0/000 / +0,0 — Ny väg, vägbanekanter, längdmätning och höjdsättning
- Rättighet
- Fastighetsgräns
- Traktgräns
- Perstorp 1:1 — Fastighetsbeteckning
- Bostadshus
- Indragning av väg från allmänt underhåll
- Mitt- respektive sidoräcke i ungefärligt läge

## VERKSAMHETER/ÅTGÄRDER SOM UNDANTAS FRÅN FÖRBUD ENLIGT MILJÖBALKEN

- Vägområde inom strandskydd
- Vägområde inom biotopskydd

Förbud som avser verksamhet eller åtgärd inom generellt biotopskyddsområde (7:11 MB 2 st.) gäller ej byggande av allmän väg.
Förbud mot åtgärd inom strandskyddsområde (7:15 MB) gäller ej byggande av allmän väg.
Skyldighet att göra anmälan för samråd enligt 12:6 MB gäller ej för de verksamheter och åtgärder som behövs för att bygga vägen och som fastställs samt ingår i vägområde för allmän väg eller område för tillfällig nyttjanderätt.

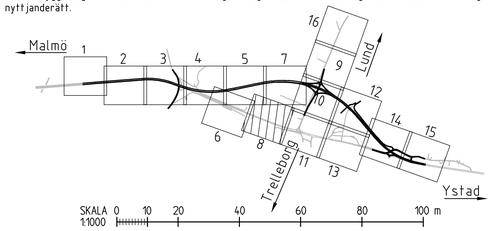


## KARTDEKLARATION

Kartunderlag från lantmäteriet 2024-04-29
kompletterat med inmätningar av AFRY

## ANVISNINGAR

Koordinatsystem
Plansystem: SWEREF 99 13 30
Höjdsystem: RH 2000

| | |
|---|---|
| TYP AV PLAN | VÄGPLAN |
| GRANSKNINGSSTATUS / SYFFTE | |
| HANDLINGSTYP | GRANSKNINGSHANDLING |
| DATUM | 2024-05-03 |
| LEVERANS / ÄNDRINGS-PM | |
| OBJEKT | E65 SVEDALA-BÖRRINGE |
| DELOMRÅDE / BANDEL | SVEDALA-BÖRRINGE |
| ANLÄGGNINGSDEL | GEMENSAMT |
| OBJEKTNUMMER / KM | 148277 |
| KONSTRUKTIONSNUMMER | |
| BESTÄLLARE | TRAFIKVERKET |
| LEVERANTÖR | ÅF INFRASTRUCTURE |
| SKAPAD AV | M SOTO |
| UPPDRAGSNUMMER | 710726 |
| GODKÄND AV | B. BERGKVIST |
| AVDELNING | MALMÖ |
| RITNINGSTYP | PLANKARTA |
| TEKNIKOMRÅDE / INNEHÅLL | T VÄGUTFORMNING OCH TRAFIK |
| BESKRIVNING | BEFINTLIG E65, SEKTION 0/800-1/380 |
| SKALA | 1:1000 |
| FORMAT | A1 |
| FÖRVALTNINGSNUMMER | |
| RITNINGSNUMMER | 100T0208 |
| BLAD | |
| NÄSTA BLAD | |
| BET | |

XREF MODELLVU0059701 2018-02-20 17:01
MODELLVU0059702 2018-02-20 16:55
MODELLU1005501 2018-02-20 17:27
MODELLU1010202 2018-02-20 16:51
MODELLU1010207 2018-02-20 16:51
MODELLU1010221 2018-02-20 16:45
MODELLU1010222 2018-02-20 16:49
MODELLU1010223 2018-02-20 16:40
MODELLU1010224 2018-02-20 16:50
MODELLU1010225 2018-02-20 16:52
MODELLU1010226 2018-02-20 16:53
MODELLVU0059702 2018-02-20 11:14

Lager:

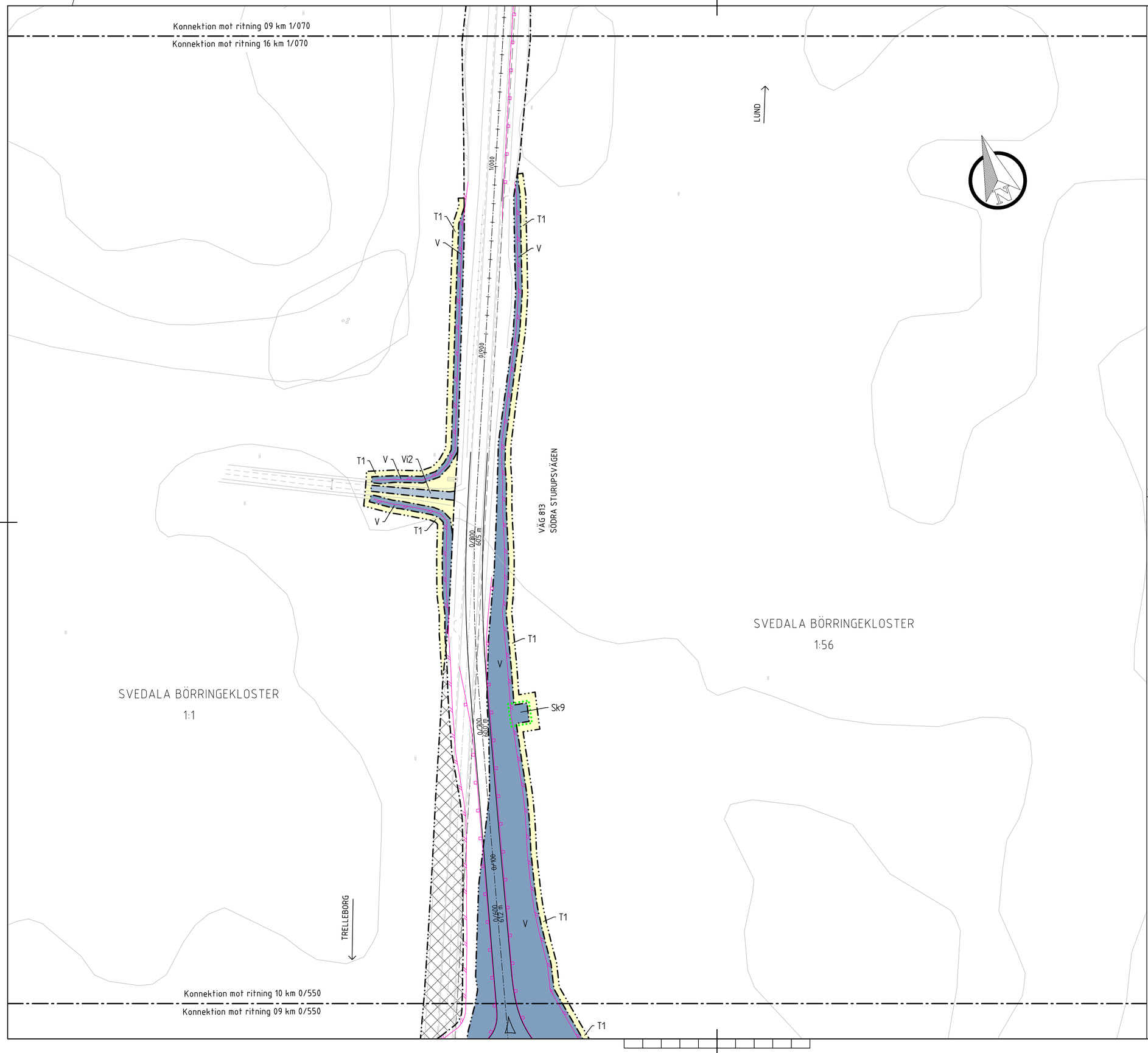


# TECKENFÖRKLARING

## MARKANSPRÅK

| | |
|---|---|
| | Gräns för vägområde |
| | Avgränsning mellan olika typer av markanspråk |
| V | Nytt vägområde med vägrätt |
| Vi1 | Nytt vägområde med inskränkt vägrätt för ledning |
| Vi2 | Nytt vägområde med inskränkt vägrätt för nyttjande av väg |
| T1 | Tillfällig nyttjanderätt för arbetsområde, byggvägar och bygg av faunastängsel. Gäller under byggtiden, dock längst till och med 3 månader efter slutbesiktning. |
| T2 | Tillfällig nyttjanderätt för etableringsyta. Gäller under byggtiden, dock längst till och med 3 månader efter slutbesiktning. |
| T3 | Tillfällig nyttjanderätt för anläggande av ny bro. Gäller under byggtiden, dock längst till och med 3 månader efter slutbesiktning. |
| T4 | Tillfällig nyttjanderätt för anläggande av ledningar. Gäller under byggtiden, dock längst till och med 3 månader efter slutbesiktning. |
| T5 | Tillfällig nyttjanderätt för upplag. Gäller under byggtiden, dock längst till och med 3 månader efter slutbesiktning. |
| T6 | Tillfällig nyttjanderätt för omledningsväg. Gäller under byggtiden, dock längst till och med 3 månader efter slutbesiktning. |

## SKYDDSÅTGÄRDER OCH FÖRSIKTIGHETSMÅTT

| | |
|---|---|
| | Markering eller avgränsning av skyddsåtgärder och försiktighetsmått |
| Sk1 +3,0 ÖFV | Bullerskyddsvall, med angiven nivå för vallkrön över färdig vägmitt |
| Sk2 +3,0 ÖFV | Bullerskyddsplank, med angiven nivå för överkant plank över färdig vägmitt |
| Sk3 | Fastighetsnära bullerskydd utanför vägområdet, erbjudande om fasadåtgärd |
| Sk4 | Fastighetsnära bullerskydd utanför vägområdet, erbjudande om skyddad uteplats |
| Sk5 | Faunastängsel anordnas längs med E65 (beteckning SK5 anges ej på plankarta) |
| Sk6 | Torrtrumma för grod- och kräldjur samt små och medelstora däggdjur |
| Sk7 | Landskapsbron förses med ljus- och bullerskyddsskärmar på utsidan av vägbanorna samt med bullerskyddsskärmar på insidan. Skärmhöjd 2,2 m. |
| Sk8 +0,5 ÖFM | Groddjursbarriärer med styrhinder ska anläggas söder om vatten A, B och G. Barriärerna anläggs utanför groddjurens lekfid och den tid de vandrar till och från lekplatserna (mars–september). Angiven nivå för överkant barriär över färdig mark. |
| Sk9 | Viltuthopp |
| Sk10 | Bländningsskydd |
| Sk11 | Viltpassage i plan med viltvarningssystem |
| Sk12 | Färist/grind |

## ÖVRIGA BETECKNINGAR PÅ PLANKARTAN

| | |
|---|---|
| 0/000 +0,0 | Ny väg, vägbanekanter, längdmätning och höjdsättning |
| | Rättighet |
| | Fastighetsgräns |
| | Traktgräns |
| Perstorp 1:1 | Fastighetsbeteckning |
| | Bostadshus |
| | Indragning av väg från allmänt underhåll |
| | Mitt- respektive sidoräcke i ungefärligt läge |

## VERKSAMHETER/ÅTGÄRDER SOM UNDANTAS FRÅN FÖRBUD ENLIGT MILJÖBALKEN

| | |
|---|---|
| | Vägområde inom strandskydd |
| | Vägområde inom biotopskydd |

Förbud som avser verksamhet eller åtgärd inom generellt biotopskyddsområde (7:11 MB 2 st.) gäller ej byggande av allmän väg.
Förbud mot åtgärd inom strandskyddsområde (7:15 MB) gäller ej byggande av allmän väg.
Skyldighet att göra anmälan för samråd enligt 12:6 MB gäller ej för de verksamheter och åtgärder som behövs för att bygga vägen och som fastställs samt ingår i vägområde för allmän väg eller område för tillfällig nyttjanderätt.

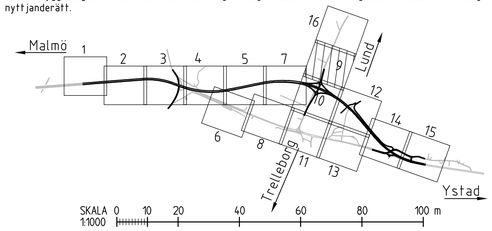


## KARTDEKLARATION

Kartunderlag från lantmäteriet 2024-04-29 kompletterat med inmätningar av AFRY

## ANVISNINGAR

Koordinatsystem
Plansystem: SWEREF 99 13 30
Höjdsystem: RH 2000

| | |
|---|---|
| TYP AV PLAN | VÄGPLAN |
| GRANSKNINGSSTATUS / SYFTE | |
| HANDLINGSTYP | GRANSKNINGSHANDLING |
| DATUM | 2024-05-03 |
| LEVERANS / ÄNDRINGS-PM | |
| OBJEKT | E65 SVEDALA-BÖRRINGE |
| DELOMRÅDE / BANDEL | SVEDALA-BÖRRINGE |
| ANLÄGGNINGSDEL | GEMENSAMT |
| OBJEKTNUMMER / KM | 148277 |
| KONSTRUKTIONSNUMMER | |
| BESTÄLLARE | TRAFIKVERKET |
| LEVERANTÖR | ÅF INFRASTRUCTURE |
| SKAPAD AV | M SOTO |
| UPPDRAGSNUMMER | 710726 |
| GODKÄND AV | B. BERGKVIST |
| AVDELNING | MALMÖ |
| RITNINGSTYP | PLANKARTA |
| TEKNIKOMRÅDE / INNEHÅLL | T VÄGUTFORMNING OCH TRAFIK |
| BESKRIVNING | VÄG 813, SEKTION 0/550-1/070 |
| SKALA | 1:1000 |
| FORMAT | A1 |
| FÖRVALTNINGSNUMMER | |
| RITNINGSNUMMER | 100T0209 |
| BLAD | |
| NÄSTA BLAD | |
| BET | |

XREF MODELL\V0069701 2018-02-20 17:01
MODELL\V0069703 2018-02-20 17:01
MODELL\C0069513 2018-02-20 17:29
MODELL\T0100026 2018-02-20 16:44
MODELL\T0100027 2018-02-20 16:51
MODELL\T0100021 2018-02-20 16:48
MODELL\T0100022 2018-02-20 16:49
MODELL\T0100023 2018-02-20 16:49
MODELL\T0100024 2018-02-20 16:50
MODELL\T0100025 2018-02-20 16:52
MODELL\T0100026 2018-02-20 16:53
MODELL\V0069702 2018-02-20 11:14

Lager:

VSK148277VP, ankomst 2024-05-03, ver 8, jobb 66

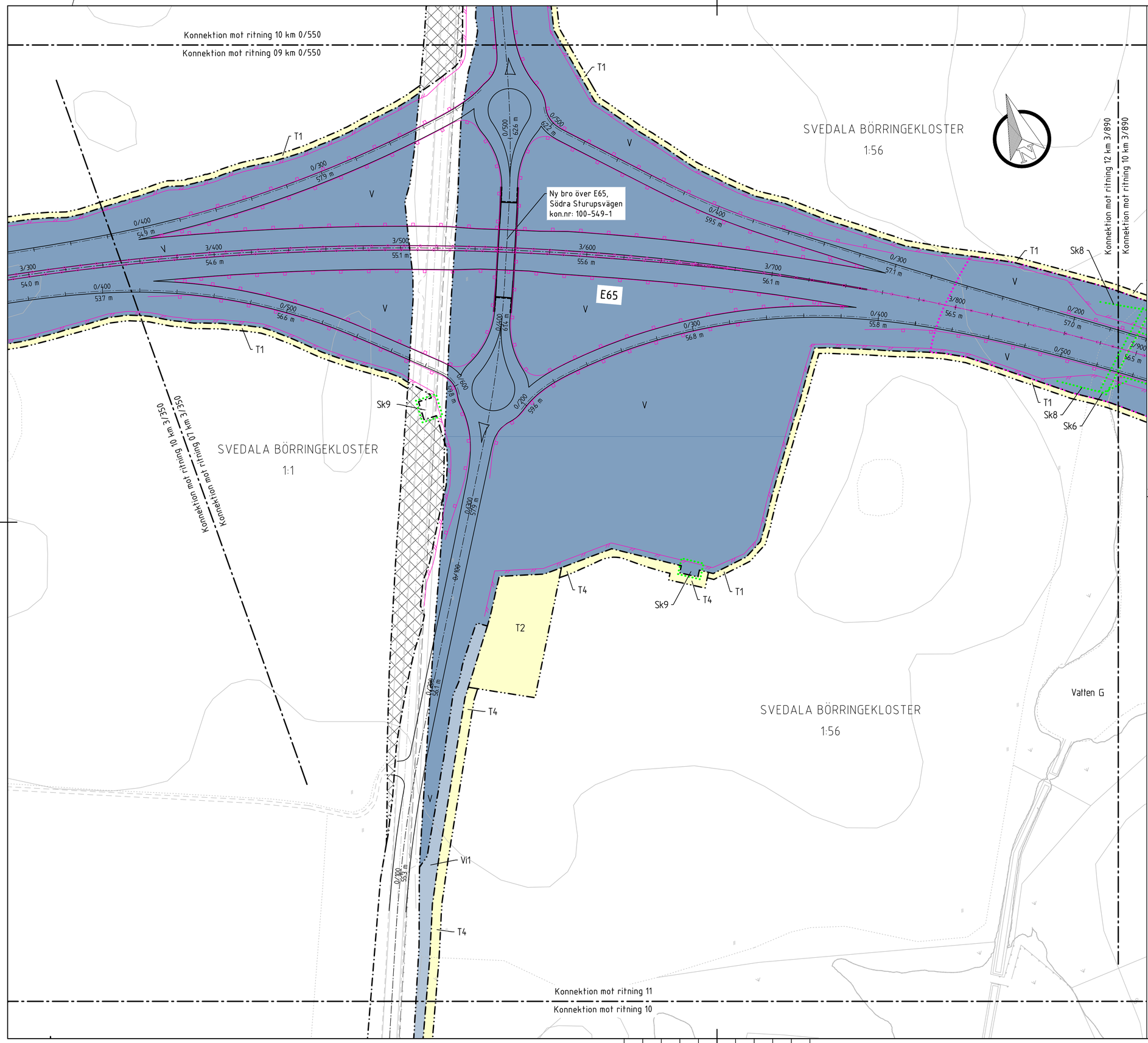


# TECKENFÖRKLARING

## MARKANSPRÅK

| | |
|---|---|
| | Gräns för vägområde |
| | Avgränsning mellan olika typer av markanspråk |
| V | Nytt vägområde med vägrätt |
| Vi1 | Nytt vägområde med inskränkt vägrätt för ledning |
| Vi2 | Nytt vägområde med inskränkt vägrätt för nyttjande av väg |
| T1 | Tillfällig nyttjanderätt för arbetsområde, byggvägar och bygg av faunastängsel. Gäller under byggtiden, dock längst till och med 3 månader efter slutbesiktning. |
| T2 | Tillfällig nyttjanderätt för etableringsyta. Gäller under byggtiden, dock längst till och med 3 månader efter slutbesiktning. |
| T3 | Tillfällig nyttjanderätt för anläggande av ny bro. Gäller under byggtiden, dock längst till och med 3 månader efter slutbesiktning. |
| T4 | Tillfällig nyttjanderätt för anläggande av ledningar. Gäller under byggtiden, dock längst till och med 3 månader efter slutbesiktning. |
| T5 | Tillfällig nyttjanderätt för upplag. Gäller under byggtiden, dock längst till och med 3 månader efter slutbesiktning. |
| T6 | Tillfällig nyttjanderätt för omledningsväg. Gäller under byggtiden, dock längst till och med 3 månader efter slutbesiktning. |

## SKYDDSÅTGÄRDER OCH FÖRSIKTIGHETSMÅTT

| | |
|---|---|
| | Markering eller avgränsning av skyddsåtgärder och försiktighetsmått |
| Sk1 +3,0 ÖFV | Bullerskyddsvall, med angiven nivå för vallkrön över färdig vägmitt |
| Sk2 +3,0 ÖFV | Bullerskyddsplank, med angiven nivå för överkant plank över färdig vägmitt |
| Sk3 | Fastighetsnära bullerskydd utanför vägområdet, erbjudande om fasadåtgärd |
| Sk4 | Fastighetsnära bullerskydd utanför vägområdet, erbjudande om skyddad uteplats |
| Sk5 | Faunastängsel anordnas längs med E65 (beteckning SK5 anges ej på plankarta) |
| Sk6 | Torrtrumma för grod- och kräldjur samt små och medelstora däggdjur |
| Sk7 | Landskapsbron förses med ljus- och bullerskyddsskärmar på utsidan av vägbanorna samt med bullerskyddsskärmar på insidan. Skärmhöjd 2,2 m. |
| Sk8 +0,5 ÖFM | Groddjursbarriärer med styrhinder ska anläggas söder om vatten A, B och G. Barriärerna anläggs utanför groddjurens lekfid och den tid de vandrar till och från lekplatserna (mars–september). Angiven nivå för överkant barriär över färdig mark. |
| Sk9 | Viltuthopp |
| Sk10 | Bländningsskydd |
| Sk11 | Viltpassage i plan med viltvarningssystem |
| Sk12 | Färist/grind |

## ÖVRIGA BETECKNINGAR PÅ PLANKARTAN

| | |
|---|---|
| 0/000 +0,0 | Ny väg, vägbanekanter, längdmätning och höjdsättning |
| | Rättighet |
| | Fastighetsgräns |
| | Traktgräns |
| Perstorp 1:1 | Fastighetsbeteckning |
| | Bostadshus |
| | Indragning av väg från allmänt underhåll |
| | Mitt- respektive sidoräcke i ungefärligt läge |

## VERKSAMHETER/ÅTGÄRDER SOM UNDANTAS FRÅN FÖRBUD ENLIGT MILJÖBALKEN

| | |
|---|---|
| | Vägområde inom strandskydd |
| | Vägområde inom biotopskydd |

Förbud som avser verksamhet eller åtgärd inom generellt biotopskyddsområde (7:11 MB 2 st.) gäller ej byggande av allmän väg.
Förbud mot åtgärd inom strandskyddsområde (7:15 MB) gäller ej byggande av allmän väg.
Skyldighet att göra anmälan för samråd enligt 12:6 MB gäller ej för de verksamheter och åtgärder som behövs för att bygga vägen och som fastställs samt ingår i vägområde för allmän väg eller område för tillfällig nyttjanderätt.

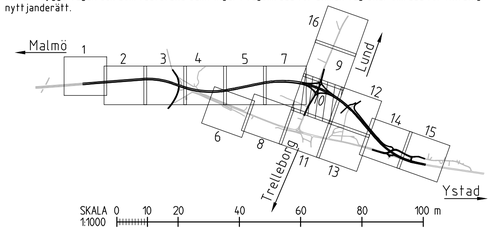


## KARTDEKLARATION

Kartunderlag från lantmäteriet 2024-04-29 kompletterat med inmätningar av AFRY

## ANVISNINGAR

Koordinatsystem
Plansystem: SWEREF 99 13 30
Höjdsystem: RH 2000

| | | |
|---|---|---|
| TYP AV PLAN | VÄGPLAN | |
| GRANSKNINGSSTATUS / SYFTE | | |
| HANDLINGSTYP | GRANSKNINGSHANDLING | |
| DATUM 2024-05-03 | | LEVERANS / ÄNDRINGS-PM |
| OBJEKT | E65 SVEDALA-BÖRRINGE | |
| DELOMRÅDE / BANDEL | SVEDALA-BÖRRINGE | |
| ANLÄGGNINGSDEL | GEMENSAMT | |
| OBJEKTNUMMER / KM 148277 | | KONSTRUKTIONSNUMMER |
| BESTÄLLARE | TRAFIKVERKET | LEVERANTÖR ÅF INFRASTRUCTURE |
| SKAPAD AV M SOTO | | UPPDRAGSNUMMER 710726 |
| GODKÄND AV B. BERGKVIST | | AVDELNING MALMÖ |
| RITNINGSTYP | PLANKARTA | |
| TEKNIKOMRÅDE / INNEHÅLL | T VÄGUTFORMNING OCH TRAFIK | |
| BESKRIVNING | E65, SEKTION 3/350-3/890 | |
| SKALA 1:1000 | FORMAT A1 | FÖRVALTNINGSNUMMER |
| RITNINGSNUMMER 100T0210 | BLAD | NÄSTA BLAD / BET |

Lager:

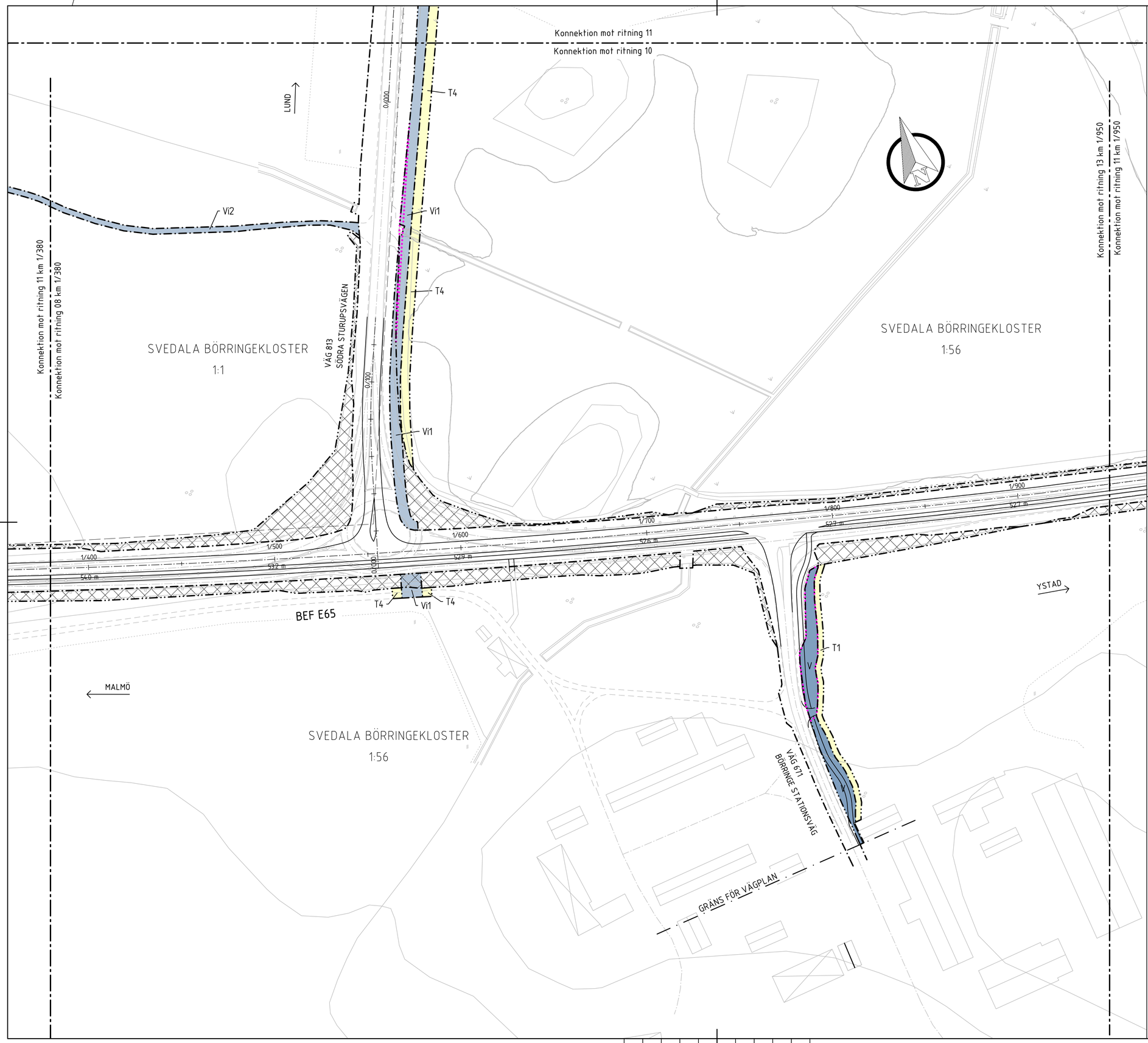


## TECKENFÖRKLARING

### MARKANSPRÅK

| | |
|---|---|
| | Gräns för vägområde |
| | Avgränsning mellan olika typer av markanspråk |
| V | Nytt vägområde med vägrätt |
| Vi1 | Nytt vägområde med inskränkt vägrätt för ledning |
| Vi2 | Nytt vägområde med inskränkt vägrätt för nyttjande av väg |
| T1 | Tillfällig nyttjanderätt för arbetsområde, byggvägar och bygg av faunastängsel. Gäller under byggtiden, dock längst till och med 3 månader efter slutbesiktning. |
| T2 | Tillfällig nyttjanderätt för etableringsyta. Gäller under byggtiden, dock längst till och med 3 månader efter slutbesiktning. |
| T3 | Tillfällig nyttjanderätt för anläggande av ny bro. Gäller under byggtiden, dock längst till och med 3 månader efter slutbesiktning. |
| T4 | Tillfällig nyttjanderätt för anläggande av ledningar. Gäller under byggtiden, dock längst till och med 3 månader efter slutbesiktning. |
| T5 | Tillfällig nyttjanderätt för upplag. Gäller under byggtiden, dock längst till och med 3 månader efter slutbesiktning. |
| T6 | Tillfällig nyttjanderätt för omledningsväg. Gäller under byggtiden, dock längst till och med 3 månader efter slutbesiktning. |

### SKYDDSÅTGÄRDER OCH FÖRSIKTIGHETSMÅTT

| | |
|---|---|
| | Markering eller avgränsning av skyddsåtgärder och försiktighetsmått |
| Sk1 +3,0 ÖFV | Bullerskyddsvall, med angiven nivå för vallkrön över färdig vägmitt |
| Sk2 +3,0 ÖFV | Bullerskyddsplank, med angiven nivå för överkant plank över färdig vägmitt |
| Sk3 | Fastighetsnära bullerskydd utanför vägområdet, erbjudande om fasadåtgärd |
| Sk4 | Fastighetsnära bullerskydd utanför vägområdet, erbjudande om skyddad uteplats |
| Sk5 | Faunastängsel anordnas längs med E65 (beteckning SK5 anges ej på plankarta) |
| Sk6 | Torrtrumma för grod- och kräldjur samt små och medelstora däggdjur |
| Sk7 | Landskapsbron förses med ljus- och bullerskyddsskärmar på utsidan av vägbanorna samt med bullerskyddsskärmar på insidan. Skärmhöjd 2,2 m. |
| Sk8 +0,5 ÖFM | Groddjursbarriärer med styrhinder ska anläggas söder om vatten A, B och G. Barriärerna anläggs utanför groddjurens lekfid och den tid de vandrar till och från lekplatserna (mars–september). Angiven nivå för överkant barriär över färdig mark. |
| Sk9 | Viltuthopp |
| Sk10 | Bländningsskydd |
| Sk11 | Viltpassage i plan med viltvarningssystem |
| Sk12 | Färist/grind |

### ÖVRIGA BETECKNINGAR PÅ PLANKARTAN

| | |
|---|---|
| 0/000 +0,0 | Ny väg, vägbanekanter, längdmätning och höjdsättning |
| | Rättighet |
| | Fastighetsgräns |
| | Traktgräns |
| Perstorp 1:1 | Fastighetsbeteckning |
| | Bostadshus |
| | Indragning av väg från allmänt underhåll |
| | Mitt- respektive sidoräcke i ungefärligt läge |

### VERKSAMHETER/ÅTGÄRDER SOM UNDANTAS FRÅN FÖRBUD ENLIGT MILJÖBALKEN

| | |
|---|---|
| | Vägområde inom strandskydd |
| | Vägområde inom biotopskydd |

Förbud som avser verksamhet eller åtgärd inom generellt biotopskyddsområde (7:11 MB 2 st.) gäller ej byggande av allmän väg.
Förbud mot åtgärd inom strandskyddsområde (7:15 MB) gäller ej byggande av allmän väg.
Skyldighet att göra anmälan för samråd enligt 12:6 MB gäller ej för de verksamheter och åtgärder som behövs för att bygga vägen och som fastställs samt ingår i vägområde för allmän väg eller område för tillfällig nyttjanderätt.

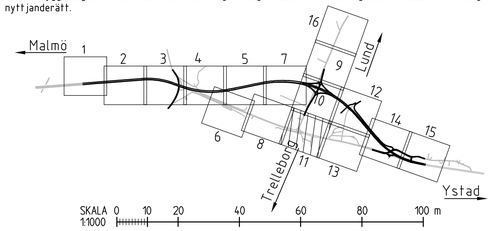


### KARTDEKLARATION

Kartunderlag från lantmäteriet 2024-04-29
kompletterat med inmätningar av AFRY

### ANVISNINGAR

Koordinatsystem
Plansystem: SWEREF 99 13 30
Höjdsystem: RH 2000

| | | |
|---|---|---|
| TYP AV PLAN | VÄGPLAN | |
| GRANSKNINGSSTATUS / SYFTE | | |
| HANDLINGSTYP | GRANSKNINGSHANDLING | |
| DATUM: 2024-05-03 | | LEVERANS / ÄNDRINGS-PM |
| OBJEKT | E65 SVEDALA-BÖRRINGE | |
| DELOMRÅDE / BANDEL | SVEDALA-BÖRRINGE | |
| ANLÄGGNINGSDEL | GEMENSAMT | |
| OBJEKTNUMMER / KM: 148277 | | KONSTRUKTIONSNUMMER |
| BESTÄLLARE | TRAFIKVERKET | LEVERANTÖR: ÅF INFRASTRUCTURE |
| SKAPAD AV: M SOTO | | UPPDRAGSNUMMER: 710726 |
| GODKÄND AV: B. BERGKVIST | | AVDELNING: MALMÖ |
| RITNINGSTYP | PLANKARTA | |
| TEKNIKOMRÅDE / INNEHÅLL | T VÄGUTFORMNING OCH TRAFIK | |
| BESKRIVNING | BEFINTLIG E65, SEKTION 1/380-1/950<br>VÄG 813, SÖDRA DELEN<br>SEKTION 0/000-0/135 | |
| SKALA: 1:1000 | FORMAT: A1 | FÖRVALTNINGSNUMMER |
| RITNINGSNUMMER: 100T0211 | BLAD | NÄSTA BLAD / BET |

XREF MODELLY\V0000701 2018-02-20 17:01
MODELLY\C0000253 2018-02-20 16:36
MODELLY\C0000501 2018-02-20 17:27
MODELLY\T0000251 2018-02-20 16:31
MODELLY\T0000257 2018-02-20 16:51
MODELLY\T0000201 2018-02-20 16:48
MODELLY\T0000207 2018-02-20 16:49
MODELLY\T0000253 2018-02-20 16:49
MODELLY\T0000255 2018-02-20 16:50
MODELLY\T0000305 2018-02-20 16:52
MODELLY\T0000206 2018-02-20 16:53
MODELLY\V0000702 2018-02-20 17:14

Lager:

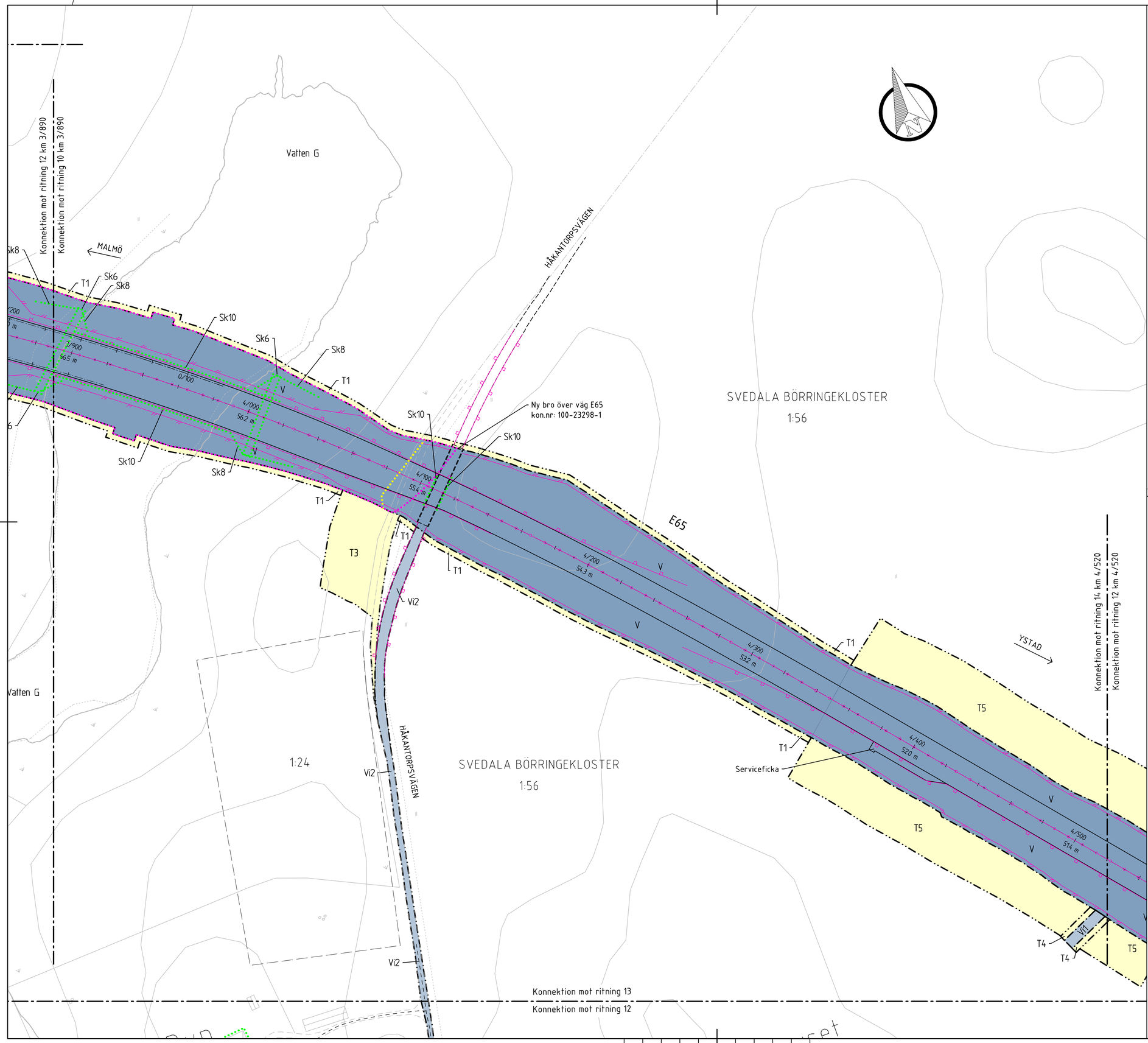


# TECKENFÖRKLARING

## MARKANSPRÅK

- Gräns för vägområde
- Avgränsning mellan olika typer av markanspråk
- V — Nytt vägområde med vägrätt
- Vi1 — Nytt vägområde med inskränkt vägrätt för ledning
- Vi2 — Nytt vägområde med inskränkt vägrätt för nyttjande av väg
- T1 — Tillfällig nyttjanderätt för arbetsområde, byggvägar och bygg av faunastängsel. Gäller under byggtiden, dock längst till och med 3 månader efter slutbesiktning.
- T2 — Tillfällig nyttjanderätt för etableringsyta. Gäller under byggtiden, dock längst till och med 3 månader efter slutbesiktning.
- T3 — Tillfällig nyttjanderätt för anläggande av ny bro. Gäller under byggtiden, dock längst till och med 3 månader efter slutbesiktning.
- T4 — Tillfällig nyttjanderätt för anläggande av ledningar. Gäller under byggtiden, dock längst till och med 3 månader efter slutbesiktning.
- T5 — Tillfällig nyttjanderätt för upplag. Gäller under byggtiden, dock längst till och med 3 månader efter slutbesiktning.
- T6 — Tillfällig nyttjanderätt för omledningsväg. Gäller under byggtiden, dock längst till och med 3 månader efter slutbesiktning.

## SKYDDSÅTGÄRDER OCH FÖRSIKTIGHETSMÅTT

- Markering eller avgränsning av skyddsåtgärder och försiktighetsmått
- Sk1 +3,0 ÖFV — Bullerskyddsvall, med angiven nivå för vallkrön över färdig vägmitt
- Sk2 +3,0 ÖFV — Bullerskyddsplank, med angiven nivå för överkant plank över färdig vägmitt
- Sk3 — Fastighetsnära bullerskydd utanför vägområdet, erbjudande om fasadåtgärd
- Sk4 — Fastighetsnära bullerskydd utanför vägområdet, erbjudande om skyddad uteplats
- Sk5 — Faunastängsel anordnas längs med E65 (beteckning SK5 anges ej på plankarta)
- Sk6 — Torrtrumma för grod- och kräldjur samt små och medelstora däggdjur
- Sk7 — Landskapsbron förses med ljus- och bullerskyddsskärmar på utsidan av vägbanorna samt med bullerskyddsskärmar på insidan. Skärmhöjd 2,2 m.
- Sk8 +0,5 ÖFM — Groddjursbarriärer med styrhinder ska anläggas söder om vatten A, B och G. Barriärerna anläggs utanför groddjurens lekfid och den fid de vandrar till och från lekplatserna (mars–september). Angiven nivå för överkant barriär över färdig mark.
- Sk9 — Viltuthopp
- Sk10 — Bländningsskydd
- Sk11 — Viltpassage i plan med viltvarningssystem
- Sk12 — Färist/grind

## ÖVRIGA BETECKNINGAR PÅ PLANKARTAN

- 0/000 / +0,0 — Ny väg, vägbanekanter, längdmätning och höjdsättning
- Rättighet
- Fastighetsgräns
- Traktgräns
- Perstorp 1:1 — Fastighetsbeteckning
- Bostadshus
- Indragning av väg från allmänt underhåll
- Mitt- respektive sidoräcke i ungefärligt läge

## VERKSAMHETER/ÅTGÄRDER SOM UNDANTAS FRÅN FÖRBUD ENLIGT MILJÖBALKEN

- Vägområde inom strandskydd
- Vägområde inom biotopskydd

Förbud som avser verksamhet eller åtgärd inom generellt biotopskyddsområde (7:11 MB 2 st.) gäller ej byggande av allmän väg.
Förbud mot åtgärd inom strandskyddsområde (7:15 MB) gäller ej byggande av allmän väg.
Skyldighet att göra anmälan för samråd enligt 12:6 MB gäller ej för de verksamheter och åtgärder som behövs för att bygga vägen och som fastställs samt ingår i vägområde för allmän väg eller område för tillfällig nyttjanderätt.

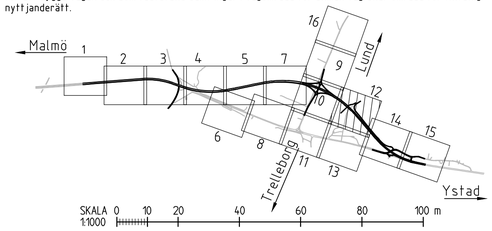


## KARTDEKLARATION

Kartunderlag från lantmäteriet 2024-04-29
kompletterat med inmätningar av AFRY

## ANVISNINGAR

Koordinatsystem
Plansystem: SWEREF 99 13 30
Höjdsystem: RH 2000

| | |
|---|---|
| TYP AV PLAN | VÄGPLAN |
| GRANSKNINGSSTATUS / SYFFTE | |
| HANDLINGSTYP | GRANSKNINGSHANDLING |
| DATUM | 2024-05-03 |
| LEVERANS / ÄNDRINGS-PM | |
| OBJEKT | E65 SVEDALA-BÖRRINGE |
| DELOMRÅDE / BANDEL | SVEDALA-BÖRRINGE |
| ANLÄGGNINGSDEL | GEMENSAMT |
| OBJEKTNUMMER / KM | 148277 |
| KONSTRUKTIONSNUMMER | |
| BESTÄLLARE | TRAFIKVERKET |
| LEVERANTÖR | ÅF INFRASTRUCTURE |
| SKAPAD AV | M SOTO |
| UPPDRAGSNUMMER | 710726 |
| GODKÄND AV | B. BERGKVIST |
| AVDELNING | MALMÖ |
| RITNINGSTYP | PLANKARTA |
| TEKNIKOMRÅDE / INNEHÅLL | T VÄGUTFORMNING OCH TRAFIK |
| BESKRIVNING | E65, SEKTION 3/890-4/520 |
| SKALA | 1:1000 |
| FORMAT | A1 |
| FÖRVALTNINGSNUMMER | |
| RITNINGSNUMMER | 100T0212 |
| BLAD | |
| NÄSTA BLAD | |
| BET | |

XREF: MODELL\X0095701 2018-02-26 17:01
MODELL\X0095703 2018-02-26 16:56
MODELL\X0095501 2018-02-26 17:27
MODELL\X0095502 2018-02-26 17:14
MODELL\Y1100207 2018-02-26 18:51
MODELL\Y1100221 2018-02-26 16:48
MODELL\Y1100222 2018-02-26 16:49
MODELL\Y1100283 2018-02-26 16:49
MODELL\Y1100284 2018-02-26 16:50
MODELL\Y1100285 2018-02-26 16:52
MODELL\X0095702 2018-02-26 17:14
MODELL\X0095701 2018-02-26 19:53

Lager:

VSK148277VP, ankomst 2024-05-08, ver 9, jobb 73

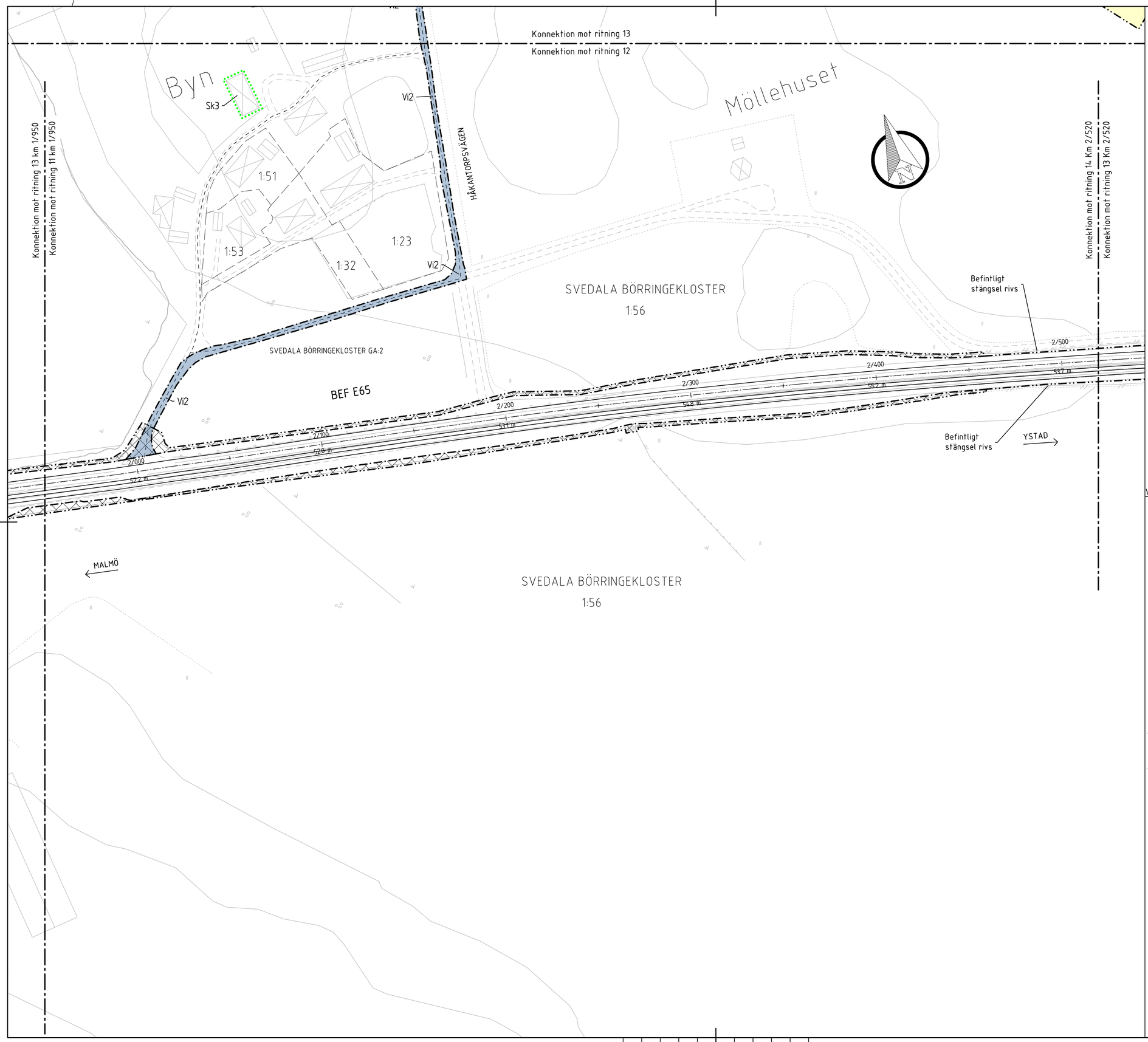


## TECKENFÖRKLARING

### MARKANSPRÅK

- Gräns för vägområde
- Avgränsning mellan olika typer av markanspråk
- V — Nytt vägområde med vägrätt
- Vi1 — Nytt vägområde med inskränkt vägrätt för ledning
- Vi2 — Nytt vägområde med inskränkt vägrätt för nyttjande av väg
- T1 — Tillfällig nyttjanderätt för arbetsområde, byggvägar och bygg av faunastängsel. Gäller under byggtiden, dock längst till och med 3 månader efter slutbesiktning.
- T2 — Tillfällig nyttjanderätt för etableringsyta. Gäller under byggtiden, dock längst till och med 3 månader efter slutbesiktning.
- T3 — Tillfällig nyttjanderätt för anläggande av ny bro. Gäller under byggtiden, dock längst till och med 3 månader efter slutbesiktning.
- T4 — Tillfällig nyttjanderätt för anläggande av ledningar. Gäller under byggtiden, dock längst till och med 3 månader efter slutbesiktning.
- T5 — Tillfällig nyttjanderätt för upplag. Gäller under byggtiden, dock längst till och med 3 månader efter slutbesiktning.
- T6 — Tillfällig nyttjanderätt för omledningsväg. Gäller under byggtiden, dock längst till och med 3 månader efter slutbesiktning.

### SKYDDSÅTGÄRDER OCH FÖRSIKTIGHETSMÅTT

- Markering eller avgränsning av skyddsåtgärder och försiktighetsmått
- Sk1 +3,0 ÖFV — Bullerskyddsvall, med angiven nivå för vallkrön över färdig vägmitt
- Sk2 +3,0 ÖFV — Bullerskyddsplank, med angiven nivå för överkant plank över färdig vägmitt
- Sk3 — Fastighetsnära bullerskydd utanför vägområdet, erbjudande om fasadåtgärd
- Sk4 — Fastighetsnära bullerskydd utanför vägområdet, erbjudande om skyddad uteplats
- Sk5 — Faunastängsel anordnas längs med E65 (beteckning SK5 anges ej på plankarta)
- Sk6 — Torrtrumma för grod- och kräldjur samt små och medelstora däggdjur
- Sk7 — Landskapsbron förses med ljus- och bullerskyddsskärmar på utsidan av vägbanorna samt med bullerskyddsskärmar på insidan. Skärmhöjd 2,2 m.
- Sk8 +0,5 ÖFM — Groddjursbarriärer med styrhinder ska anläggas söder om vatten A, B och G. Barriärerna anläggs utanför groddjurens lekfid och den fid de vandrar till och från lekplatserna (mars–september). Angiven nivå för överkant barriär över färdig mark.
- Sk9 — Viltuthopp
- Sk10 — Bländningsskydd
- Sk11 — Viltpassage i plan med viltvarningssystem
- Sk12 — Färist/grind

### ÖVRIGA BETECKNINGAR PÅ PLANKARTAN

- 0/000 / +0,0 — Ny väg, vägbanekanter, längdmätning och höjdsättning
- Rättighet
- Fastighetsgräns
- Traktgräns
- Perstorp 1:1 — Fastighetsbeteckning
- Bostadshus
- Indragning av väg från allmänt underhåll
- Mitt- respektive sidoräcke i ungefärligt läge

### VERKSAMHETER/ÅTGÄRDER SOM UNDANTAS FRÅN FÖRBUD ENLIGT MILJÖBALKEN

- Vägområde inom strandskydd
- Vägområde inom biotopskydd

Förbud som avser verksamhet eller åtgärd inom generellt biotopskyddsområde (7:11 MB 2 st.) gäller ej byggande av allmän väg.
Förbud mot åtgärd inom strandskyddsområde (7:15 MB) gäller ej byggande av allmän väg.
Skyldighet att göra anmälan för samråd enligt 12:6 MB gäller ej för de verksamheter och åtgärder som behövs för att bygga vägen och som fastställs samt ingår i vägområde för allmän väg eller område för tillfällig nyttjanderätt.

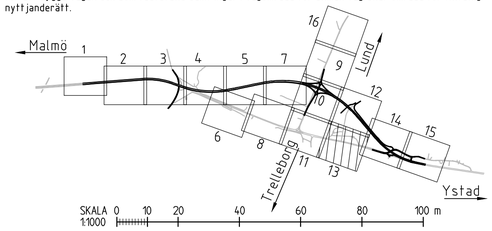


### KARTDEKLARATION

Kartunderlag från lantmäteriet 2024-04-29 kompletterat med inmätningar av AFRY

### ANVISNINGAR

Koordinatsystem
Plansystem: SWEREF 99 13 30
Höjdsystem: RH 2000

| | |
|---|---|
| TYP AV PLAN | VÄGPLAN |
| GRANSKNINGSSTATUS / SYFTE | |
| HANDLINGSTYP | GRANSKNINGSHANDLING |
| DATUM | 2024-05-03 |
| LEVERANS / ÄNDRINGS-PM | |
| OBJEKT | E65 SVEDALA-BÖRRINGE |
| DELOMRÅDE / BANDEL | SVEDALA-BÖRRINGE |
| ANLÄGGNINGSDEL | GEMENSAMT |
| OBJEKTNUMMER / KM | 148277 |
| KONSTRUKTIONSNUMMER | |
| BESTÄLLARE | TRAFIKVERKET |
| LEVERANTÖR | ÅF INFRASTRUCTURE |
| SKAPAD AV | M SOTO |
| UPPDRAGSNUMMER | 710726 |
| GODKÄND AV | B. BERGKVIST |
| AVDELNING | MALMÖ |
| RITNINGSTYP | PLANKARTA |
| TEKNIKOMRÅDE / INNEHÅLL | T VÄGUTFORMNING OCH TRAFIK |
| BESKRIVNING | BEFINTLIG E65, SEKTION 1/950-2/520 |
| SKALA | 1:1000 |
| FORMAT | A1 |
| FÖRVALTNINGSNUMMER | |
| RITNINGSNUMMER | 100T0213 |
| BLAD | |
| NÄSTA BLAD | |
| BET | |

XREF MODELL\V0109701 2018-02-20 17:01
MODELL\V0109703 2018-02-20 17:56
MODELL\V0109501 2018-02-20 17:27
MODELL\V0109502 2018-02-20 17:27
MODELL\T0102022 2018-02-20 18:53
MODELL\T0102021 2018-02-20 18:45
MODELL\T0102023 2018-02-20 18:49
MODELL\T0102024 2018-02-20 18:49
MODELL\T0102025 2018-02-20 18:52
MODELL\T0103205 2018-02-20 16:52
MODELL\T0103206 2018-02-20 16:53
MODELL\V0009702 2018-02-20 11:14

Lager:

VSK148277VP, ankomst 2024-05-03, ver 8, jobb 66

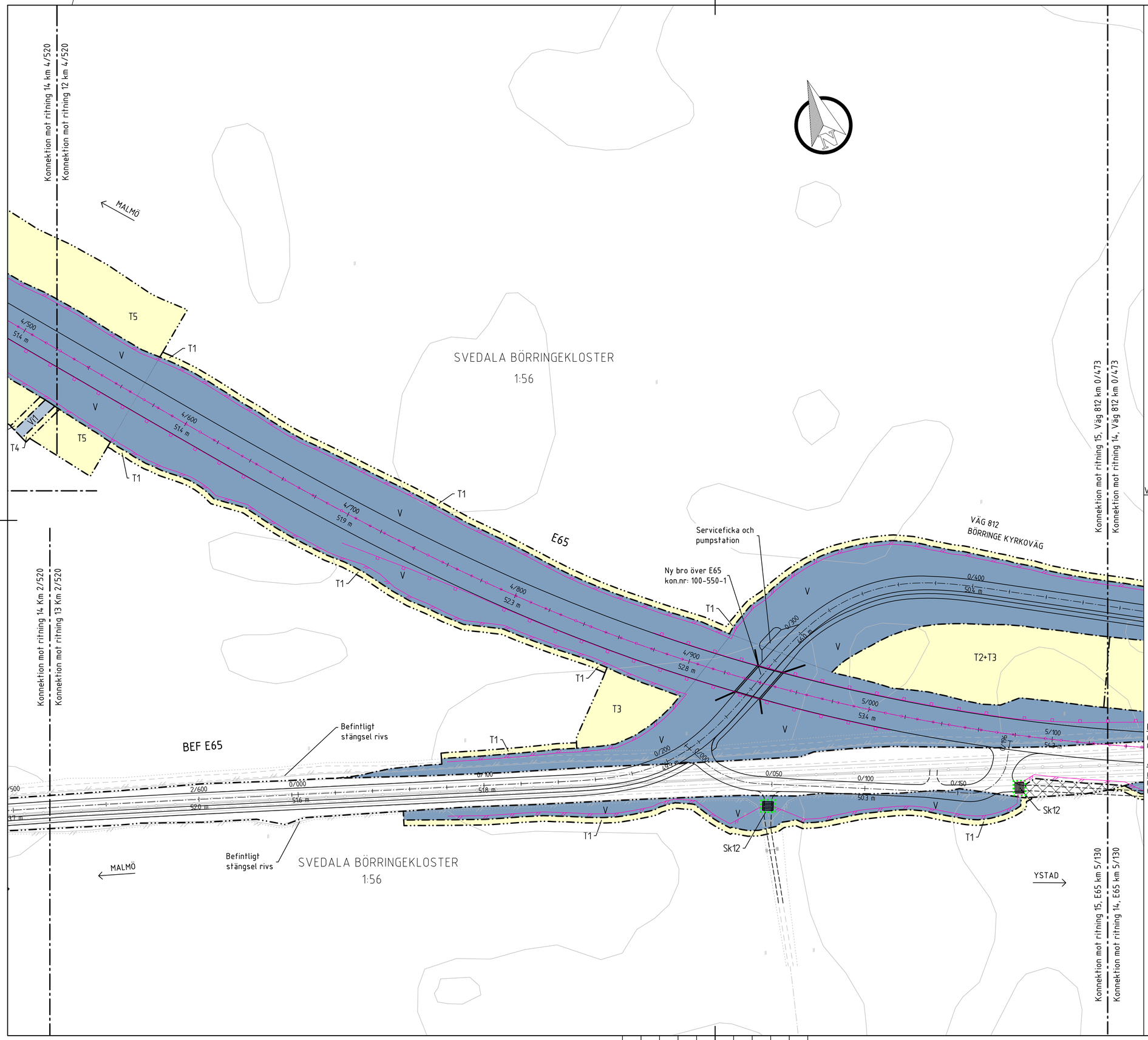


# TECKENFÖRKLARING

## MARKANSPRÅK

| | |
|---|---|
| | Gräns för vägområde |
| | Avgränsning mellan olika typer av markanspråk |
| V | Nytt vägområde med vägrätt |
| Vi1 | Nytt vägområde med inskränkt vägrätt för ledning |
| Vi2 | Nytt vägområde med inskränkt vägrätt för nyttjande av väg |
| T1 | Tillfällig nyttjanderätt för arbetsområde, byggvägar och bygg av faunastängsel. Gäller under byggtiden, dock längst till och med 3 månader efter slutbesiktning. |
| T2 | Tillfällig nyttjanderätt för etableringsyta. Gäller under byggtiden, dock längst till och med 3 månader efter slutbesiktning. |
| T3 | Tillfällig nyttjanderätt för anläggande av ny bro. Gäller under byggtiden, dock längst till och med 3 månader efter slutbesiktning. |
| T4 | Tillfällig nyttjanderätt för anläggande av ledningar. Gäller under byggtiden, dock längst till och med 3 månader efter slutbesiktning. |
| T5 | Tillfällig nyttjanderätt för upplag. Gäller under byggtiden, dock längst till och med 3 månader efter slutbesiktning. |
| T6 | Tillfällig nyttjanderätt för omledningsväg. Gäller under byggtiden, dock längst till och med 3 månader efter slutbesiktning. |

## SKYDDSÅTGÄRDER OCH FÖRSIKTIGHETSMÅTT

| | |
|---|---|
| | Markering eller avgränsning av skyddsåtgärder och försiktighetsmått |
| Sk1 +3,0 ÖFV | Bullerskyddsvall, med angiven nivå för vallkrön över färdig vägmitt |
| Sk2 +3,0 ÖFV | Bullerskyddsplank, med angiven nivå för överkant plank över färdig vägmitt |
| Sk3 | Fastighetsnära bullerskydd utanför vägområdet, erbjudande om fasadåtgärd |
| Sk4 | Fastighetsnära bullerskydd utanför vägområdet, erbjudande om skyddad uteplats |
| Sk5 | Faunastängsel anordnas längs med E65 (beteckning SK5 anges ej på plankarta) |
| Sk6 | Torrtrumma för grod- och kräldjur samt små och medelstora däggdjur |
| Sk7 | Landskapsbron förses med ljus- och bullerskyddsskärmar på utsidan av vägbanorna samt med bullerskyddsskärmar på insidan. Skärmhöjd 2,2 m. |
| Sk8 +0,5 ÖFM | Groddjursbarriärer med styrhinder ska anläggas söder om vatten A, B och G. Barriärerna anläggs utanför groddjurens lekfid och den tid de vandrar till och från lekplatserna (mars–september). Angiven nivå för överkant barriär över färdig mark. |
| Sk9 | Viltuthopp |
| Sk10 | Bländningsskydd |
| Sk11 | Viltpassage i plan med viltvarningssystem |
| Sk12 | Färist/grind |

## ÖVRIGA BETECKNINGAR PÅ PLANKARTAN

| | |
|---|---|
| 0/000 +0,0 | Ny väg, vägbanekanter, längdmätning och höjdsättning |
| | Rättighet |
| | Fastighetsgräns |
| | Traktgräns |
| Perstorp 1:1 | Fastighetsbeteckning |
| | Bostadshus |
| | Indragning av väg från allmänt underhåll |
| | Mitt- respektive sidoräcke i ungefärligt läge |

## VERKSAMHETER/ÅTGÄRDER SOM UNDANTAS FRÅN FÖRBUD ENLIGT MILJÖBALKEN

| | |
|---|---|
| | Vägområde inom strandskydd |
| | Vägområde inom biotopskydd |

Förbud som avser verksamhet eller åtgärd inom generellt biotopskyddsområde (7:11 MB 2 st.) gäller ej byggande av allmän väg.
Förbud mot åtgärd inom strandskyddsområde (7:15 MB) gäller ej byggande av allmän väg.
Skyldighet att göra anmälan för samråd enligt 12:6 MB gäller ej för de verksamheter och åtgärder som behövs för att bygga vägen och som fastställs samt ingår i vägområde för allmän väg eller område för tillfällig nyttjanderätt.

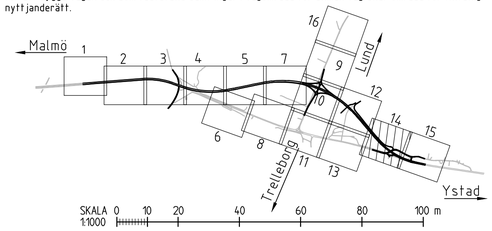


## KARTDEKLARATION

Kartunderlag från lantmäteriet 2024-04-29 kompletterat med inmätningar av AFRY

## ANVISNINGAR

Koordinatsystem
Plansystem: SWEREF 99 13 30
Höjdsystem: RH 2000

| | |
|---|---|
| TYP AV PLAN | VÄGPLAN |
| GRANSKNINGSSTATUS / SYFTE | |
| HANDLINGSTYP | GRANSKNINGSHANDLING |
| DATUM: 2024-05-03 | LEVERANS / ÄNDRINGS-PM |
| OBJEKT | E65 SVEDALA-BÖRRINGE |
| DELOMRÅDE / BANDEL | SVEDALA-BÖRRINGE |
| ANLÄGGNINGSDEL | GEMENSAMT |
| OBJEKTNUMMER / KM: 148277 | KONSTRUKTIONSNUMMER |
| BESTÄLLARE: TRAFIKVERKET | LEVERANTÖR: ÅF INFRASTRUCTURE |
| SKAPAD AV: M SOTO | UPPDRAGSNUMMER: 710726 |
| GODKÄND AV: B. BERGKVIST | AVDELNING: MALMÖ |
| RITNINGSTYP | PLANKARTA |
| TEKNIKOMRÅDE / INNEHÅLL | T VÄGUTFORMNING OCH TRAFIK |
| BESKRIVNING | E65, SEKTION 4/520-5/130<br>BEFINTLIG E65, SEKTION 2/520-2/650<br>VÄG 812, SEKTION 0/000-0/473 |
| SKALA: 1:1000 | FORMAT: A1 / FÖRVALTNINGSNUMMER |
| RITNINGSNUMMER: 100T0214 | BLAD / NÄSTA BLAD / BET |

XREF MODELLVX0509701 2018-02-20 17:01
MODELLVX0509703 2018-02-20 13:36
MODELLVX0509713 2018-02-20 13:27
MODELLVX0509717 2018-02-20 16:53
MODELLT1000227 2018-02-20 16:51
MODELLT1000231 2018-02-20 16:48
MODELLT1000232 2018-02-20 16:49
MODELLT1000233 2018-02-20 16:49
MODELLT1000234 2018-02-20 16:50
MODELLT1000235 2018-02-20 16:52
MODELLVX0509702 2018-02-20 16:53
MODELLVX0509702 2018-02-20 11:14

Lager:

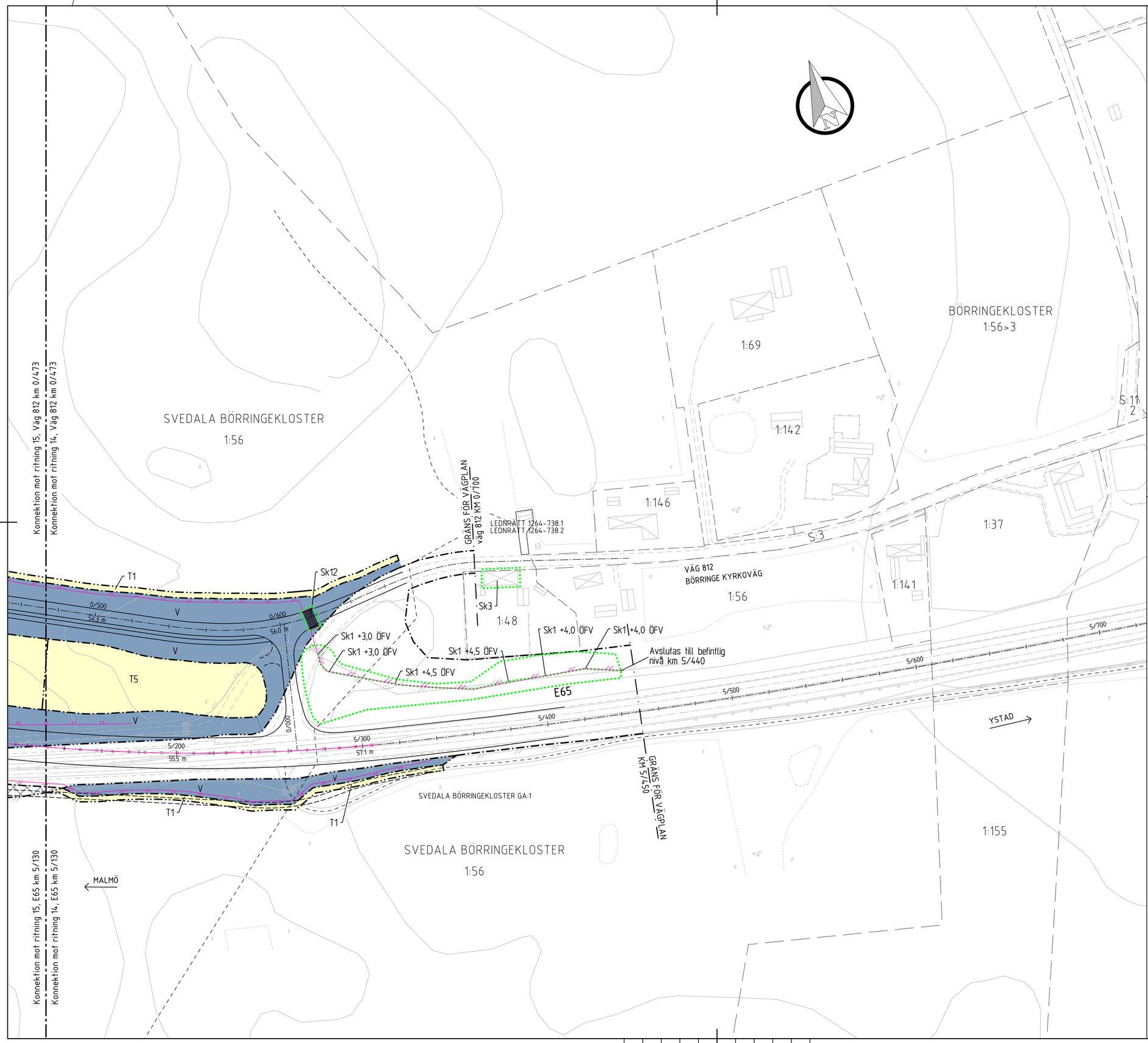


# TECKENFÖRKLARING

## MARKANSPRÅK

| | |
|---|---|
| | Gräns för vägområde |
| | Avgränsning mellan olika typer av markanspråk |
| V | Nytt vägområde med vägrätt |
| Vi1 | Nytt vägområde med inskränkt vägrätt för ledning |
| Vi2 | Nytt vägområde med inskränkt vägrätt för nyttjande av väg |
| T1 | Tillfällig nyttjanderätt för arbetsområde, byggvägar och bygg av faunastängsel. Gäller under byggtiden, dock längst till och med 3 månader efter slutbesiktning. |
| T2 | Tillfällig nyttjanderätt för etableringsyta. Gäller under byggtiden, dock längst till och med 3 månader efter slutbesiktning. |
| T3 | Tillfällig nyttjanderätt för anläggande av ny bro. Gäller under byggtiden, dock längst till och med 3 månader efter slutbesiktning. |
| T4 | Tillfällig nyttjanderätt för anläggande av ledningar. Gäller under byggtiden, dock längst till och med 3 månader efter slutbesiktning. |
| T5 | Tillfällig nyttjanderätt för upplag. Gäller under byggtiden, dock längst till och med 3 månader efter slutbesiktning. |
| T6 | Tillfällig nyttjanderätt för omledningsväg. Gäller under byggtiden, dock längst till och med 3 månader efter slutbesiktning. |

## SKYDDSÅTGÄRDER OCH FÖRSIKTIGHETSMÅTT

| | |
|---|---|
| | Markering eller avgränsning av skyddsåtgärder och försiktighetsmått |
| Sk1 +3,0 ÖFV | Bullerskyddsvall, med angiven nivå för vallkrön över färdig vägmitt |
| Sk2 +3,0 ÖFV | Bullerskyddsplank, med angiven nivå för överkant plank över färdig vägmitt |
| Sk3 | Fastighetsnära bullerskydd utanför vägområdet, erbjudande om fasadåtgärd |
| Sk4 | Fastighetsnära bullerskydd utanför vägområdet, erbjudande om skyddad uteplats |
| Sk5 | Faunastängsel anordnas längs med E65 (beteckning SK5 anges ej på plankarta) |
| Sk6 | Torrtrumma för grod- och kräldjur samt små och medelstora däggdjur |
| Sk7 | Landskapsbron förses med ljus- och bullerskyddsskärmar på utsidan av vägbanorna samt med bullerskyddsskärmar på insidan. Skärmhöjd 2,2 m. |
| Sk8 +0,5 ÖFM | Groddjursbarriärer med styrhinder ska anläggas söder om vatten A, B och G. Barriärerna anläggs utanför groddjurens lekfid och den tid de vandrar till och från lekplatserna (mars–september). Angiven nivå för överkant barriär över färdig mark. |
| Sk9 | Viltuthopp |
| Sk10 | Bländningsskydd |
| Sk11 | Viltpassage i plan med viltvarningssystem |
| Sk12 | Färist/grind |

## ÖVRIGA BETECKNINGAR PÅ PLANKARTAN

| | |
|---|---|
| 0/000 +0,0 | Ny väg, vägbanekanter, längdmätning och höjdsättning |
| | Rättighet |
| | Fastighetsgräns |
| | Traktgräns |
| Perstorp 1:1 | Fastighetsbeteckning |
| | Bostadshus |
| | Indragning av väg från allmänt underhåll |
| | Mitt- respektive sidoräcke i ungefärligt läge |

## VERKSAMHETER/ÅTGÄRDER SOM UNDANTAS FRÅN FÖRBUD ENLIGT MILJÖBALKEN

Vägområde inom strandskydd

Vägområde inom biotopskydd

Förbud som avser verksamhet eller åtgärd inom generellt biotopskyddsområde (7:11 MB 2 st.) gäller ej byggande av allmän väg.
Förbud mot åtgärd inom strandskyddsområde (7:15 MB) gäller ej byggande av allmän väg.
Skyldighet att göra anmälan för samråd enligt 12:6 MB gäller ej för de verksamheter och åtgärder som behövs för att bygga vägen och som fastställs samt ingår i vägområde för allmän väg eller område för tillfällig nyttjanderätt.

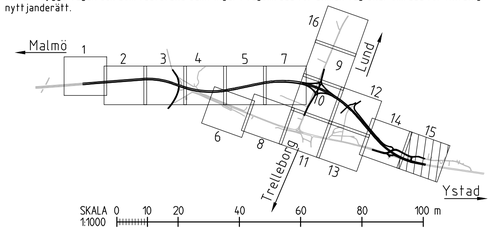


## KARTDEKLARATION

Kartunderlag från lantmäteriet 2024-04-29 kompletterat med inmätningar av AFRY

## ANVISNINGAR

Koordinatsystem
Plansystem: SWEREF 99 13 30
Höjdsystem: RH 2000

| | |
|---|---|
| TYP AV PLAN | VÄGPLAN |
| GRANSKNINGSSTATUS / SYFTE | |
| HANDLINGSTYP | GRANSKNINGSHANDLING |
| DATUM: 2024-05-03 | LEVERANS / ÄNDRINGS-PM |
| OBJEKT | E65 SVEDALA-BÖRRINGE |
| DELOMRÅDE / BANDEL | SVEDALA-BÖRRINGE |
| ANLÄGGNINGSDEL | GEMENSAMT |
| OBJEKTNUMMER / KM: 148277 | KONSTRUKTIONSNUMMER |
| BESTÄLLARE: TRAFIKVERKET | LEVERANTÖR: ÅF INFRASTRUCTURE |
| SKAPAD AV: M SOTO | UPPDRAGSNUMMER: 710726 |
| GODKÄND AV: B. BERGKVIST | AVDELNING: MALMÖ |
| RITNINGSTYP | PLANKARTA |
| TEKNIKOMRÅDE / INNEHÅLL | T VÄGUTFORMNING OCH TRAFIK |
| BESKRIVNING | E65, SEKTION 5/130-5/450<br>VÄG 812, SEKTION 0/473-0/680 |
| SKALA: 1:1000 | FORMAT: A1 / FÖRVALTNINGSNUMMER |
| RITNINGSNUMMER: 100T0215 | BLAD / NÄSTA BLAD / BET |

XREF MODELLVX0009701 2018-02-20 17:01 MODELLVX0009703 2018-02-20 16:53
MODELLVX0009703 2018-02-20 16:53 MODELLVX0009702 2018-02-20 11:14
MODELLT1030223 2018-02-20 13:23
MODELLT1030227 2018-02-20 16:51
MODELLT1030227 2018-02-20 16:48
MODELLT1030227 2018-02-20 16:49
MODELLT1030223 2018-02-20 16:49
MODELLT1030223 2018-02-20 16:52
MODELLT1030235 2018-02-20 16:52

Lager:

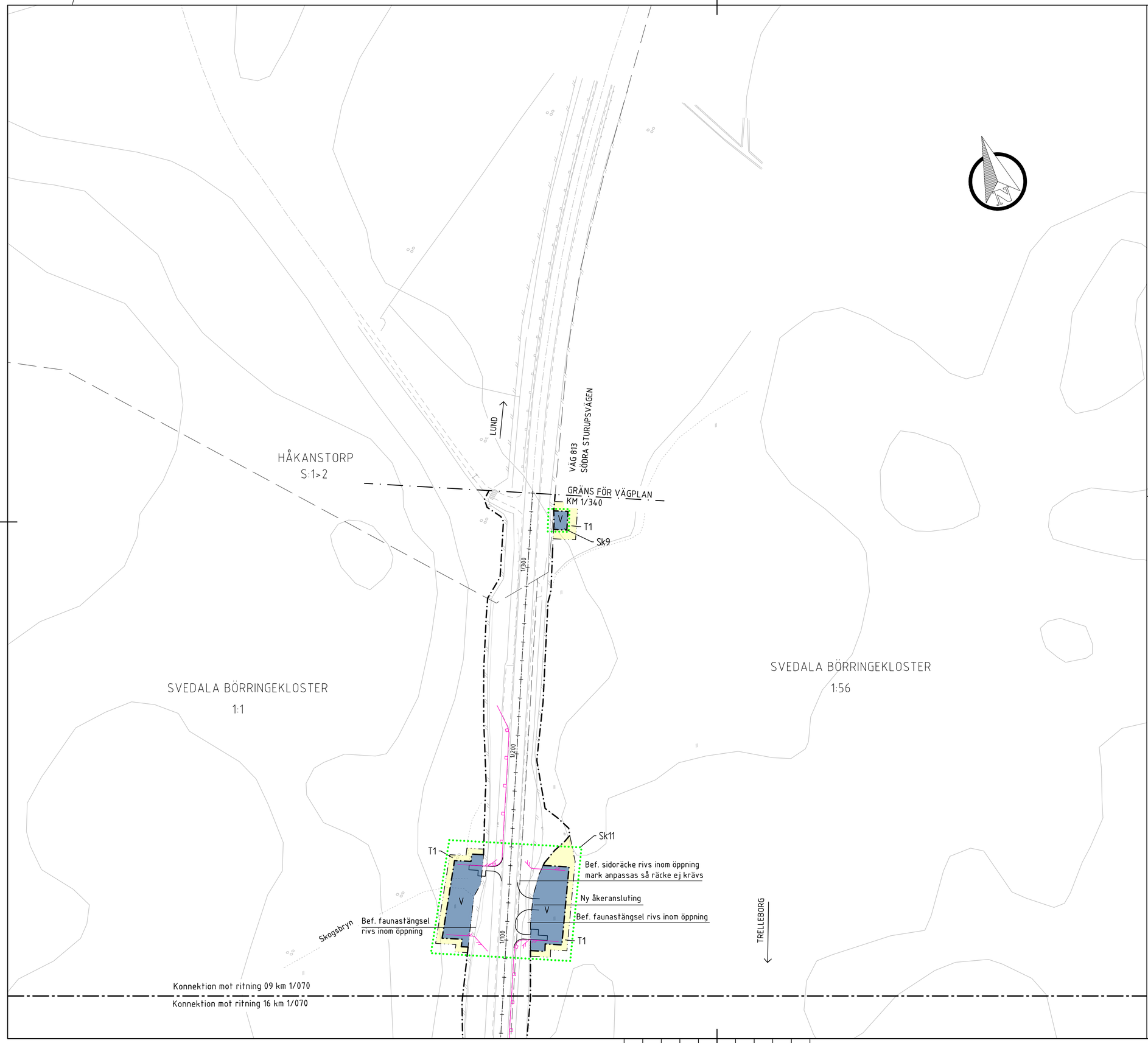


# TECKENFÖRKLARING

## MARKANSPRÅK

| | |
|---|---|
| | Gräns för vägområde |
| | Avgränsning mellan olika typer av markanspråk |
| V | Nytt vägområde med vägrätt |
| Vi1 | Nytt vägområde med inskränkt vägrätt för ledning |
| Vi2 | Nytt vägområde med inskränkt vägrätt för nyttjande av väg |
| T1 | Tillfällig nyttjanderätt för arbetsområde, byggvägar och bygg av faunastängsel. Gäller under byggtiden, dock längst till och med 3 månader efter slutbesiktning. |
| T2 | Tillfällig nyttjanderätt för etableringsyta. Gäller under byggtiden, dock längst till och med 3 månader efter slutbesiktning. |
| T3 | Tillfällig nyttjanderätt för anläggande av ny bro. Gäller under byggtiden, dock längst till och med 3 månader efter slutbesiktning. |
| T4 | Tillfällig nyttjanderätt för anläggande av ledningar. Gäller under byggtiden, dock längst till och med 3 månader efter slutbesiktning. |
| T5 | Tillfällig nyttjanderätt för upplag. Gäller under byggtiden, dock längst till och med 3 månader efter slutbesiktning. |
| T6 | Tillfällig nyttjanderätt för omledningsväg. Gäller under byggtiden, dock längst till och med 3 månader efter slutbesiktning. |

## SKYDDSÅTGÄRDER OCH FÖRSIKTIGHETSMÅTT

| | |
|---|---|
| | Markering eller avgränsning av skyddsåtgärder och försiktighetsmått |
| Sk1 +3,0 ÖFV | Bullerskyddsvall, med angiven nivå för vallkrön över färdig vägmitt |
| Sk2 +3,0 ÖFV | Bullerskyddsplank, med angiven nivå för överkant plank över färdig vägmitt |
| Sk3 | Fastighetsnära bullerskydd utanför vägområdet, erbjudande om fasadåtgärd |
| Sk4 | Fastighetsnära bullerskydd utanför vägområdet, erbjudande om skyddad uteplats |
| Sk5 | Faunastängsel anordnas längs med E65 (beteckning SK5 anges ej på plankarta) |
| Sk6 | Torrtrumma för grod- och kräldjur samt små och medelstora däggdjur |
| Sk7 | Landskapsbron förses med ljus- och bullerskyddsskärmar på utsidan av vägbanorna samt med bullerskyddsskärmar på insidan. Skärmhöjd 2,2 m. |
| Sk8 +0,5 ÖFM | Groddjursbarriärer med styrhinder ska anläggas söder om vatten A, B och G. Barriärerna anläggs utanför groddjurens lekfid och den tid de vandrar till och från lekplatserna (mars–september). Angiven nivå för överkant barriär över färdig mark. |
| Sk9 | Viltuthopp |
| Sk10 | Bländningsskydd |
| Sk11 | Viltpassage i plan med viltvarningssystem |
| Sk12 | Färist/grind |

## ÖVRIGA BETECKNINGAR PÅ PLANKARTAN

| | |
|---|---|
| 0/000 +0,0 | Ny väg, vägbanekanter, längdmätning och höjdsättning |
| | Rättighet |
| | Fastighetsgräns |
| | Traktgräns |
| Perstorp 1:1 | Fastighetsbeteckning |
| | Bostadshus |
| | Indragning av väg från allmänt underhåll |
| | Mitt- respektive sidoräcke i ungefärligt läge |

## VERKSAMHETER/ÅTGÄRDER SOM UNDANTAS FRÅN FÖRBUD ENLIGT MILJÖBALKEN

| | |
|---|---|
| | Vägområde inom strandskydd |
| | Vägområde inom biotopskydd |

Förbud som avser verksamhet eller åtgärd inom generellt biotopskyddsområde (7:11 MB 2 st.) gäller ej byggande av allmän väg.
Förbud mot åtgärd inom strandskyddsområde (7:15 MB) gäller ej byggande av allmän väg.
Skyldighet att göra anmälan för samråd enligt 12:6 MB gäller ej för de verksamheter och åtgärder som behövs för att bygga vägen och som fastställs samt ingår i vägområde för allmän väg eller område för tillfällig nyttjanderätt.

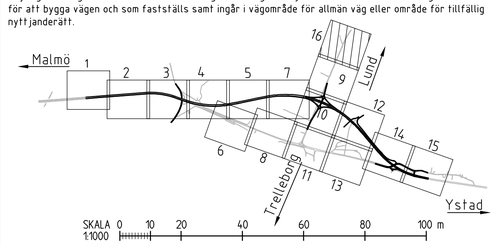


## KARTDEKLARATION

Kartunderlag från lantmäteriet 2024-04-29
kompletterat med inmätningar av AFRY

## ANVISNINGAR

Koordinatsystem
Plansystem: SWEREF 99 13 30
Höjdsystem: RH 2000

| | |
|---|---|
| TYP AV PLAN | VÄGPLAN |
| GRANSKNINGSSTATUS / SYFTE | |
| HANDLINGSTYP | GRANSKNINGSHANDLING |
| DATUM: 2024-05-03 | LEVERANS / ÄNDRINGS-PM |
| OBJEKT | E65 SVEDALA-BÖRRINGE |
| DELOMRÅDE / BANDEL | SVEDALA-BÖRRINGE |
| ANLÄGGNINGSDEL | GEMENSAMT |
| OBJEKTNUMMER / KM: 148277 | KONSTRUKTIONSNUMMER |
| BESTÄLLARE: TRAFIKVERKET | LEVERANTÖR: ÅF INFRASTRUCTURE |
| SKAPAD AV: M SOTO | UPPDRAGSNUMMER: 710726 |
| GODKÄND AV: B. BERGKVIST | AVDELNING: MALMÖ |
| RITNINGSTYP | PLANKARTA |
| TEKNIKOMRÅDE / INNEHÅLL | T VÄGUTFORMNING OCH TRAFIK |
| BESKRIVNING | VÄG 813, SEKTION 1/070-1/340 |
| SKALA: 1:1000 / FORMAT: A1 | FÖRVALTNINGSNUMMER |
| RITNINGSNUMMER: 100T0216 | BLAD / NÄSTA BLAD / BET |

XREF MODELLVX0009101 2018-02-20 17:01 MODELLT100226 2018-02-20 16:53
MODELLVX0009102 2018-02-20 15:45 MODELLVX0009702 2018-02-19 11:14
MODELLT100101 2018-02-20 17:27
MODELLT100202 2018-02-20 16:53
MODELLT100207 2018-02-20 16:48
MODELLT100221 2018-02-20 16:49
MODELLT100223 2018-02-20 16:49
MODELLT100224 2018-02-20 16:52
MODELLT100225

Lager:

VSK148277VP, ankomst 2024-05-03, ver 5, jobb 66