



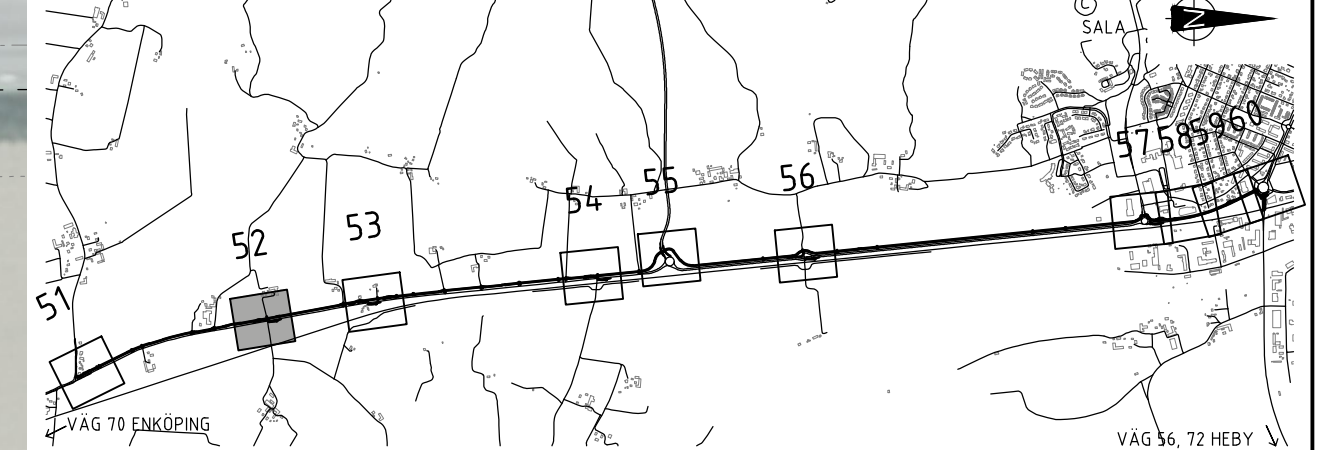
**KOORDINATSYSTEM**

KOORDINATSYSTEM I PLAN: SWEREF 99 16 30  
 KOORDINATSYSTEM I HÖJD: RH2000

**TECKENFÖRKLARING**

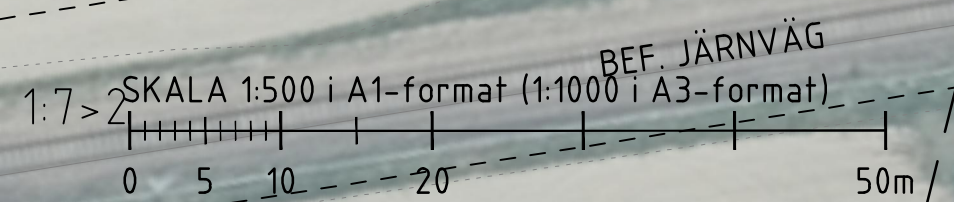
- FASTIGHETSGRÄNS
- TRAKTGRÄNS
- SIDORÄCKE
- GC-RÄCKE
- STÄNGSEL
- NY BELAGD VÄG
- NY GÅNG- OCH CYKELVÄG
- NY GRUSVÄG
- REFUG
- NY VÄGSLÄNT
- OMRÄVNING AV DIKNINGSFÖRETAG
- ☒ BYGGNADER (BOSTAD/ÖVRIGA BYGGNADER)
- ☒ BYGGNADER SOM FÖRESLÅS RIVAS
- ▷ ◁ DAGVATTENTRUMMA, IN- OCH UTLOPP
- DAGVATTENBRUNN
- BUSSHÅLLPLATS
- (VÄG XX) ALLMÄN VÄG, VÄGNUMMER
- ✚ ✚ NY SKYLSTOLPE/BEFINTLIG SKYLSTOLPE
- ✚ ✚ VÄG ELLER VÄGANSLUTNING SOM STÄNGS

**ORIENTERINGSFIGUR**



TYP AV PLAN		<b>VÄGPLAN</b>	
GRANSKNINGSSTATUS / SYFTE			
HANDLINGSTYP			
DATUM	LEVERANS / ÄNDRINGS-PM		
2022-09-01			
OBJEKT			
<b>GC-VÄG, VÄG 70</b>			
<b>KUMLA KYRKBY-SALA</b>			
DELOMRÅDE / BANDEL			
<b>GC-VÄG, VÄG 70</b>			
ANLÄGGNINGDEL			
<b>GEMENSAMT</b>			
OBJEKTNUMMER / KM	KONSTRUKTIONSNUMMER		
164905			
BESTÄLLARE	LEVERANTÖR		
TRAFIKVERKET	MÄRKERA		
SKAPAD AV	UPPRAGSNUMMER		
A AUGUSTSSON	5001-1916		
GODKÄND AV	AVDELNING		
K SJÖHOLM	MARK		
RITNINGSTYP			
ILLUSTRATIONSKARTOR - DETALJER			
TEKNIKOMRÅDE / INNEHÅLL			
T VÄGUTFORMNING OCH TRAFIK			
BESKRIVNING			
KM 0/980-1/260			
SKALA	FORMAT	FÖRVALTNINGSNUMMER	
1:500	A1		
RITNINGSNUMMER	BLAD	NÄSTA BLAD	BET
4 00 T 05 52			

XREFS:  
 \\Z:\Modell\Z400970E.dwg  
 \\Z:\Modell\Z4009566.dwg  
 \\Z:\Modell\Z4000201.dwg  
 \\Z:\Modell\Z4000202.dwg  
 \\Z:\Modell\Z4000205.dwg  
 \\Z:\Modell\Z4004702.dwg  
 \\Z:\Modell\Z400978K.dwg  
 \\Z:\Modell\Z40097FK.dwg  
 \\Z:\Modell\Z40097NK.dwg  
 \\Z:\Modell\Z4004701.dwg  
 \\Z:\Modell\Z4009553.dwg  
 \\Z:\Modell\Z4000213.dwg  
 \\Z:\Modell\Z4000520.dwg  
 \\Z:\Modell\Z4009514.dwg







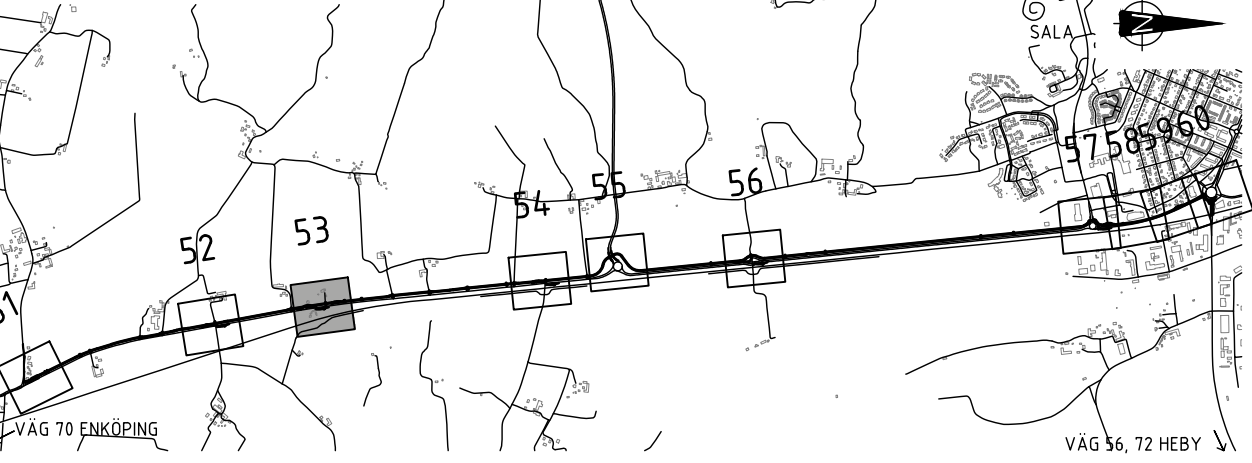
**KOORDINATSYSTEM**

KOORDINATSYSTEM I PLAN: SWREF 99 16 30  
 KOORDINATSYSTEM I HÖJD: RH2000

**TECKENFÖRKLARING**

- FASTIGHETSGRÄNS
- TRAKTGRÄNS
- SIDORÄCKE
- GC-RÄCKE
- STÄNGSEL
- NY BELAGD VÄG
- NY GÅNG- OCH CYKELVÄG
- NY GRUSVÄG
- REFUG
- NY VÄGSLÄNT
- OMGRÄVNING AV DIKNINGSFÖRETAG
- BYGGNADER (BOSTAD/ÖVRIGA BYGGNADER)
- BYGGNADER SOM FÖRESLÅS RIVAS
- > < DAGVATTENTRUMMA, IN- OCH UTLOPP
- DAGVATTENBRUNN
- BUSSHÅLLPLATS
- (VÄG XX) ALLMÄN VÄG, VÄGNUMMER
- NY SKYLSTOLPE/BEFINTLIG SKYLSTOLPE
- VÄG ELLER VÄGANSLUTNING SOM STÄNGS

**ORIENTERINGSFIGUR**



<b>TYP AV PLAN</b>		<b>VÄGPLAN</b>	
GRANSKNINGSSTATUS / SYFTE			
HANDLINGSTYP			
DATUM 2022-09-01		LEVERANS / ÄNDRINGS-PM	
OBJEKT <b>GC-VÄG, VÄG 70</b> <b>KUMLA KYRKBY-SALA</b>			
DELOMRÅDE / BANDEL <b>GC-VÄG, VÄG 70</b>			
ANLÄGGNINGSTYP GEMENSAMT			
OBJEKTNUMMER / KM 164905		KONSTRUKTIONSNUMMER	
BESTÄLLARE <b>TRAFIKVERKET</b>		LEVERANTÖR <b>MÄRKERA</b>	
SKAPAD AV <b>A AUGUSTSSON</b>		UPPDRAGSNUMMER 5001-1916	
GODKÄND AV <b>K SJÖHOLM</b>		ÄVDELNING MARK	
RITNINGSTYP ILLUSTRATIONSKARTOR - DETALJER			
TEKNIKOMRÅDE / INNEHÅLL T VÄGUTFORMNING OCH TRAFIK			
BESKRIVNING KM 1/580-1/860			
SKALA 1:500	FORMAT A1	FÖRVALTNINGSNUMMER	
RITNINGSNUMMER 4 00 T 05 53	BLAD	NÄSTA BLAD	BET

SKALA 1:500 i A1-format (1:1000 i A3-format)



HN 5001-1916 Väg 70 GC-väg Kumla kyrkby-Sala V11 Model\140009514.dwg  
 HN 5001-1916 Väg 70 GC-väg Kumla kyrkby-Sala V11 Model\140009513.dwg  
 HN 5001-1916 Väg 70 GC-väg Kumla kyrkby-Sala V11 Model\14000213.dwg  
 HN 5001-1916 Väg 70 GC-väg Kumla kyrkby-Sala V11 Model\14000214.dwg  
 HN 5001-1916 Väg 70 GC-väg Kumla kyrkby-Sala V11 Model\14000520.dwg  
 HN 5001-1916 Väg 70 GC-väg Kumla kyrkby-Sala V11 Model\14000514.dwg

FEL HN 5001-1916 Väg 70 GC-väg Kumla kyrkby-Sala V11 Model\140009513.dwg 2022-09-24 10:03 AV ANVÄNDARE AM

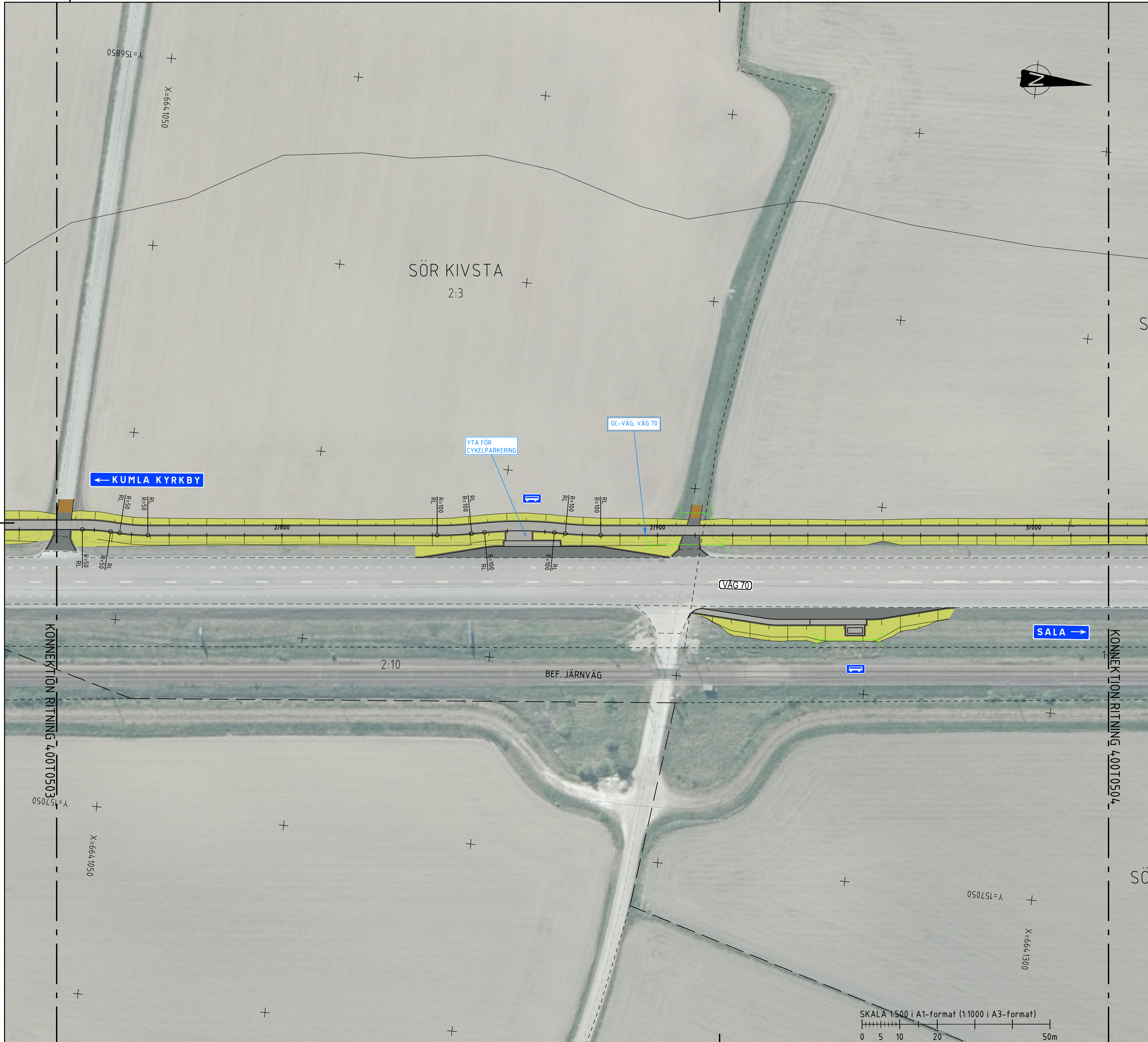


### KOORDINATSYSTEM

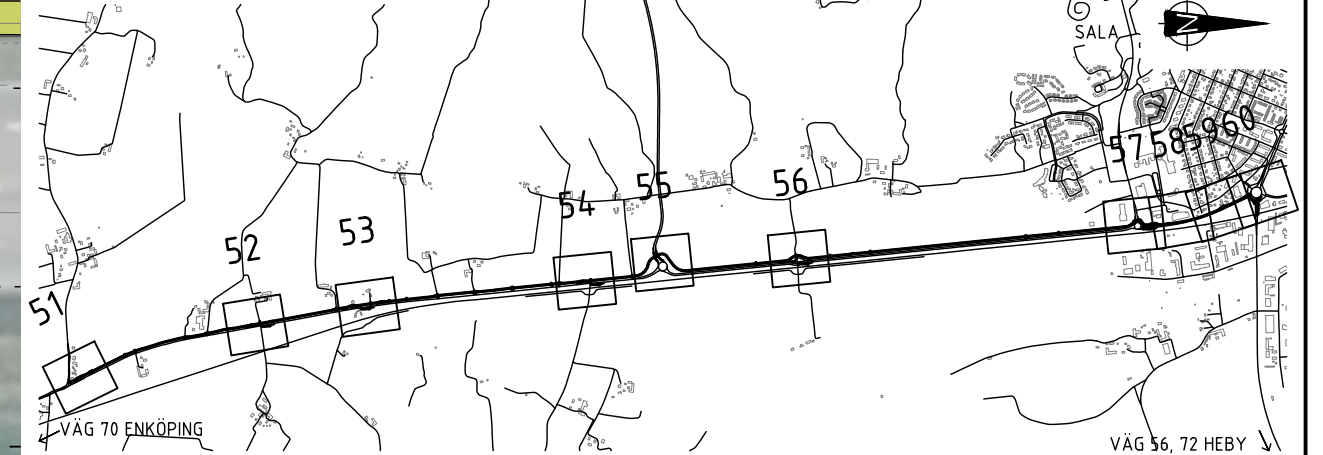
KOORDINATSYSTEM I PLAN: SWREF 99 16 30  
 KOORDINATSYSTEM I HÖJD: RH2000

### TECKENFÖRKLARING

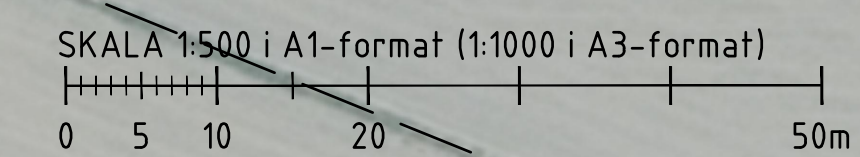
- FASTIGHETSGRÄNS
- TRAKTGRÄNS
- SIDORÄCKE
- GC-RÄCKE
- STÄNGSEL
- NY BELAGD VÄG
- NY GÅNG- OCH CYKELVÄG
- NY GRUSVÄG
- REFUG
- NY VÄGSLÄNT
- OMRÄVNING AV DIKNINGSFÖRETAG
- BYGGNADER (BOSTAD/ÖVRIGA BYGGNADER)
- BYGGNADER SOM FÖRESLÅS RIVAS
- DAGVATTENTRUMMA, IN- OCH UTLOPP
- DAGVATTENBRUNN
- BUSSHÅLLPLATS
- (VÄG XX)
- NY SKYLSTOLPE/BEFINTLIG SKYLSTOLPE  
VÄG ELLER VÄGANSLUTNING SOM STÄNGS



### ORIENTERINGSFIGUR



TYP AV PLAN		<b>VÄGPLAN</b>	
GRANSKNINGSSTATUS / SYFTE			
HANDLINGSTYP			
DATUM	2022-09-01	LEVERANS / ÄNDRINGS-PM	
OBJEKT			
<b>GC-VÄG, VÄG 70</b> <b>KUMLA KYRKBY-SALA</b>			
DELOMRÅDE / BANDEL			
<b>GC-VÄG, VÄG 70</b>			
ANLÄGGNINGSDEN			
GEMENSAMT			
OBJEKTNUMMER / KM	164905	KONSTRUKTIONNUMMER	
BESTÄLLARE	TRAFIKVERKET	LEVERANTÖR	MÄRKERA
SKAPAD AV	A AUGUSTSSON	UPPDRAGSNUMMER	5001-1916
GODKÄND AV	K SJÖHOLM	AVDELNING	MARK
RITNINGSTYP			
ILLUSTRATIONSKARTOR - DETALJER			
TEKNIKOMRÅDE / INNEHÅLL			
T VÄGUTFORMNING OCH TRAFIK			
BESKRIVNING			
KM 2/740-3/020			
SKALA	1:500	FORMAT	A1
RITNINGNUMMER	4 00 T 05 54	FÖRVALTNINGSNUMMER	
BLAD		NÄSTA BLAD	
BET			



XREFS:  
 HN:5001-1916 Väg 70 GC-väg Kumla kyrkby-sala Väst, 2022-09-01, 1:500, A1, 400T0554.dwg  
 HN:5001-1916 Väg 70 GC-väg Kumla kyrkby-sala Väst, 2022-09-01, 1:500, A1, 400T0554.dwg  
 HN:5001-1916 Väg 70 GC-väg Kumla kyrkby-sala Väst, 2022-09-01, 1:500, A1, 400T0554.dwg  
 HN:5001-1916 Väg 70 GC-väg Kumla kyrkby-sala Väst, 2022-09-01, 1:500, A1, 400T0554.dwg  
 HN:5001-1916 Väg 70 GC-väg Kumla kyrkby-sala Väst, 2022-09-01, 1:500, A1, 400T0554.dwg  
 HN:5001-1916 Väg 70 GC-väg Kumla kyrkby-sala Väst, 2022-09-01, 1:500, A1, 400T0554.dwg

FEL: HN:5001-1916 Väg 70 GC-väg Kumla kyrkby-sala Väst, 2022-09-24, 1:100, A1, ANVÄNDARE: AM





**KOORDINATSYSTEM**

KOORDINATSYSTEM I PLAN: SWEREF 99 16 30  
 KOORDINATSYSTEM I HÖJD: RH2000

**TECKENFÖRKLARING**

- FASTIGHETSGRÄNS
- TRAKTGRÄNS
- SIDORÄCKE
- GC-RÄCKE
- STÄNGSEL
- NY BELAGD VÄG
- NY GÅNG- OCH CYKELVÄG
- NY GRUSVÄG
- REFUG
- NY VÄGSLÄNT
- OMRÄVNING AV DIKNINGSFÖRETAG
- BYGGNADER (BOSTAD/ÖVRIGA BYGGNADER)
- BYGGNADER SOM FÖRESLÅS RIVAS
- DAGVATTENTRUMMA, IN- OCH UTLOPP
- DAGVATTENBRUNN
- BUSSHÅLLPLATS
- (VÄG XX)
- NY SKYLSTOLPE/BEFINTLIG SKYLSTOLPE
- VÄG ELLER VÄGANSLUTNING SOM STÄNGS

**ORIENTERINGSFIGUR**



TYP AV PLAN		<b>VÄGPLAN</b>	
GRANSKNINGSSTATUS / SYFTE			
HANDLINGSTYP			
DATUM		LEVERANS / ÄNDRINGS-PM	
2022-09-01			
OBJEKT			
<b>GC-VÄG, VÄG 70</b>			
<b>KUMLA KYRKBY-SALA</b>			
DELOMRÅDE / BANDEL			
<b>GC-VÄG, VÄG 70</b>			
ANLÄGGNINGDEL			
GEMENSAMT			
OBJEKTNUMMER / KM		KONSTRUKTIONNUMMER	
164905			
BESTÄLLARE		LEVERANTÖR	
TRAFIKVERKET		MARKERA	
SKAPAD AV		UPPRAGSNUMMER	
A AUGUSTSSON		5001-1916	
GODKÄND AV		ÄVDELNING	
K SJÖHOLM		MARK	
RITNINGSTYP			
ILLUSTRATIONSKARTOR - DETALJER			
TEKNIKOMRÅDE / INNEHÅLL			
T VÄGFORMNING OCH TRAFIK			
BESKRIVNING			
KM 3/150-3/530			
SKALA		FÖRVALTNINGSNUMMER	
1:500		A1	
RITNINGNUMMER		BLAD	
4 00 T 05 55		NÄSTA BLAD	
		BET	

- Model\14000213.dwg
- Model\14000214.dwg
- Model\14000520.dwg
- Model\14000954.dwg
- Model\14004101.dwg
- Model\14004102.dwg
- Model\14000978.dwg
- Model\14000979.dwg
- Model\14000201.dwg
- Model\14000202.dwg
- Model\14000205.dwg

